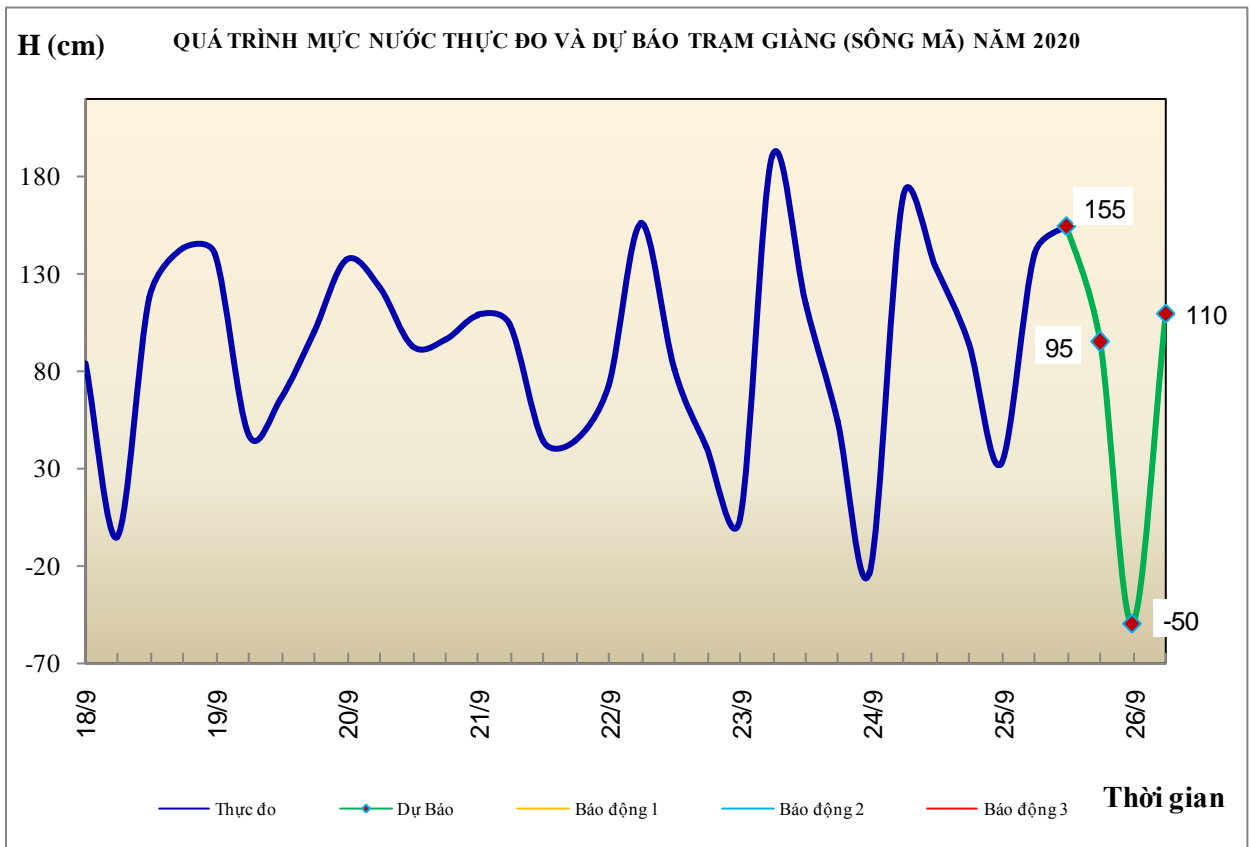


Hà Nội, ngày 25 tháng 9 năm 2020

## BẢN TIN DỰ BÁO THỦY VĂN HẠN NGẮN CÁC SÔNG TRUNG BỘ, TÂY NGUYÊN VÀ NAM BỘ

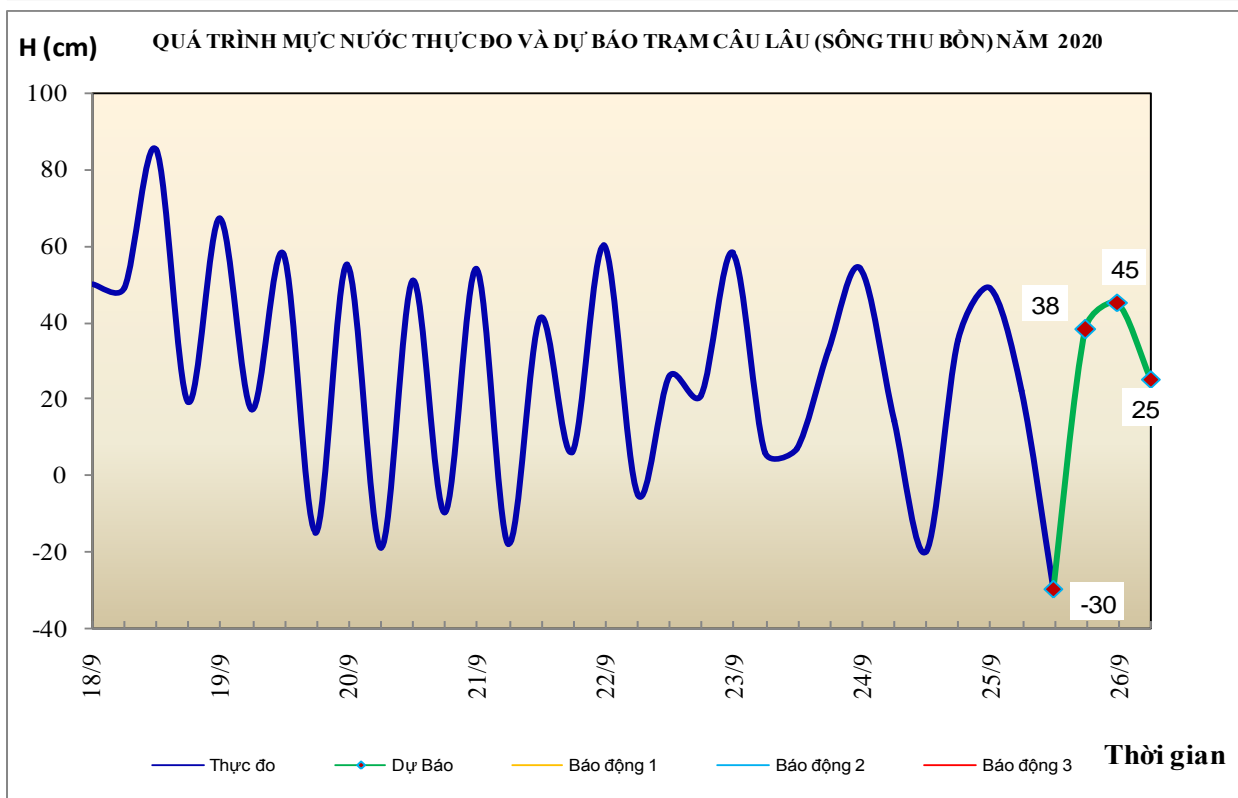
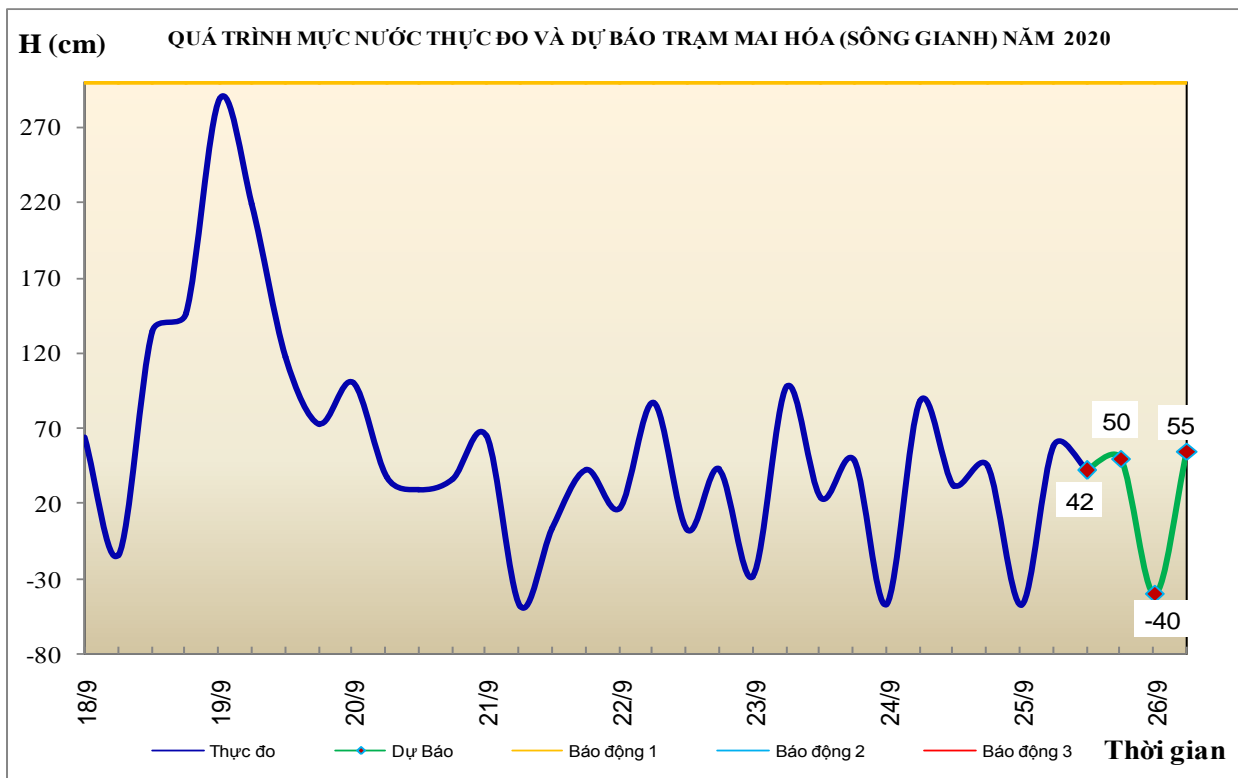
### 1. Khu vực Bắc Trung Bộ

Tóm tắt tình hình 24 giờ qua	Dự báo 24 giờ tới
<b>1.1. Sông Bưởi:</b> Xuất hiện một đợt lũ nhỏ, đỉnh lũ còn dưới mức báo động I	Mức nước biến đổi chậm
<b>1.2. Sông Mã:</b> Mức nước thượng lưu đang lên, trung lưu dao động theo điều tiết hồ chứa, hạ lưu tại Giàng biến đổi theo triều.	Mức nước thượng lưu biến đổi chậm, trung lưu dao động theo điều tiết hồ chứa, hạ lưu tại Giàng biến đổi theo triều.
<b>1.3. Sông Chu:</b> Mức nước dao động theo điều tiết hồ chứa	Mức nước dao động theo điều tiết hồ chứa
<b>1.4. Sông Cả:</b> Mức nước trung, thượng lưu có dao động theo điều tiết hồ chứa thủy điện, hạ lưu biến đổi chậm.	Mức nước trung, thượng lưu có dao động theo điều tiết hồ chứa thủy điện, hạ lưu biến đổi chậm.
<b>1.5. Sông La:</b> Mức nước sông Ngàn Sâu, Ngàn Phố biến đổi chậm; hạ lưu sông La dao động theo triều.	Mức nước sông Ngàn Sâu, Ngàn Phố biến đổi chậm; hạ lưu sông La dao động theo triều.



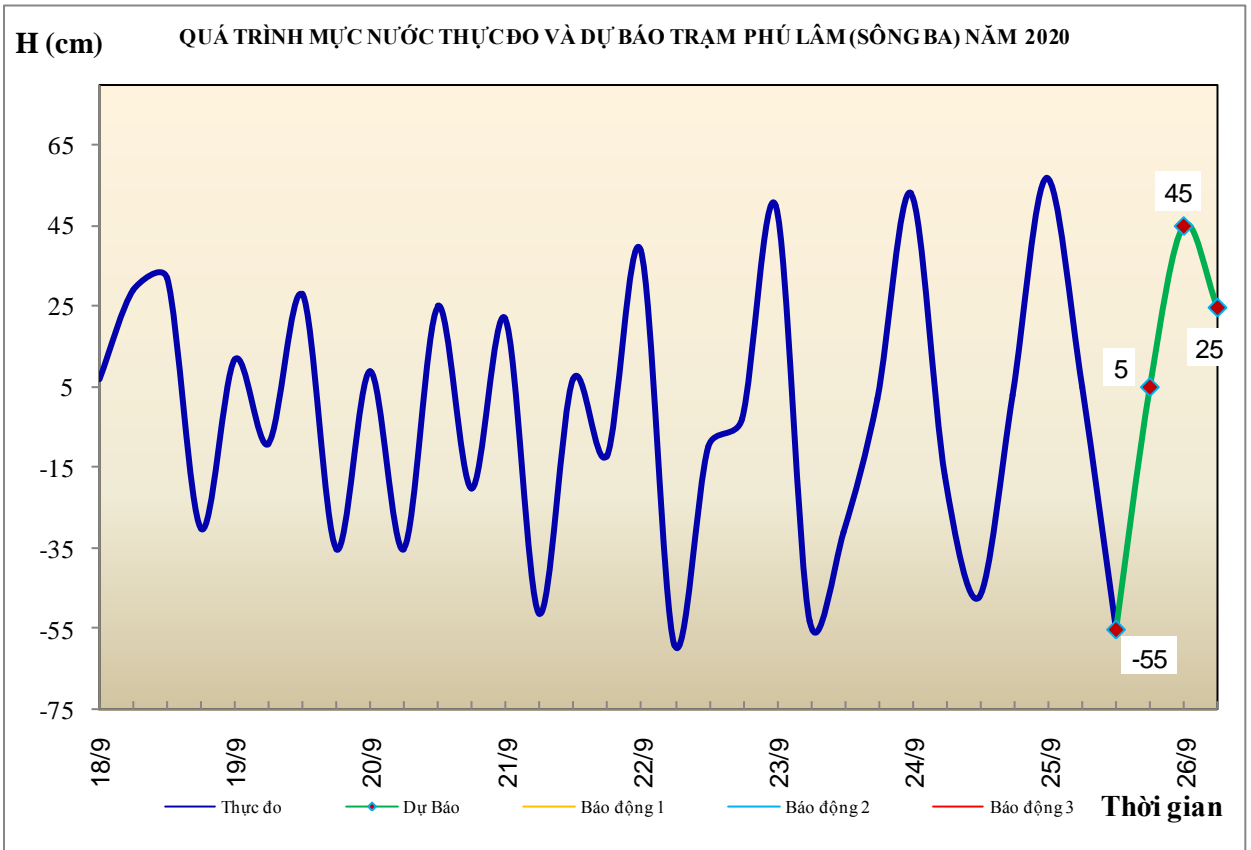
## 2. Khu vực Trung Trung Bộ

Tóm tắt tình hình 24 giờ qua	Dự báo 24 giờ tới
<b>2.1. Sông Gianh:</b> Mức nước biến đổi chậm	Mức nước biến đổi chậm
<b>2.2. Sông Hương:</b> Mức nước dao động theo điều tiết hồ chứa	Mức nước dao động theo điều tiết hồ chứa
<b>2.3. Sông Vu Gia-Thu Bồn:</b> Mức nước biến đổi chậm	Mức nước biến đổi chậm
<b>2.4. Sông Trà Khúc:</b> Mức nước biến đổi chậm.	Mức nước biến đổi chậm.
<b>2.5. Các sông khác:</b> Mức nước biến đổi chậm.	Mức nước biến đổi chậm.



### 3. Khu vực Nam Trung Bộ

Tóm tắt tình hình 24 giờ qua	Dự báo 24 giờ tới
<b>3.1. Sông Kôn:</b> Mức nước biến đổi chậm	Mức nước biến đổi chậm
<b>3.2. Sông Ba:</b> Mức nước thượng, trung lưu biến đổi chậm, hạ lưu dao động theo điều tiết của thủy điện và thủy triều.	Mức nước thượng, trung lưu biến đổi chậm, hạ lưu dao động theo điều tiết của thủy điện.
<b>3.3. Sông Cái Nha Trang:</b> Mức nước biến đổi chậm.	Mức nước biến đổi chậm.
<b>3.4. Các sông khác:</b> Mức nước biến đổi chậm.	Mức nước tiếp tục biến đổi chậm

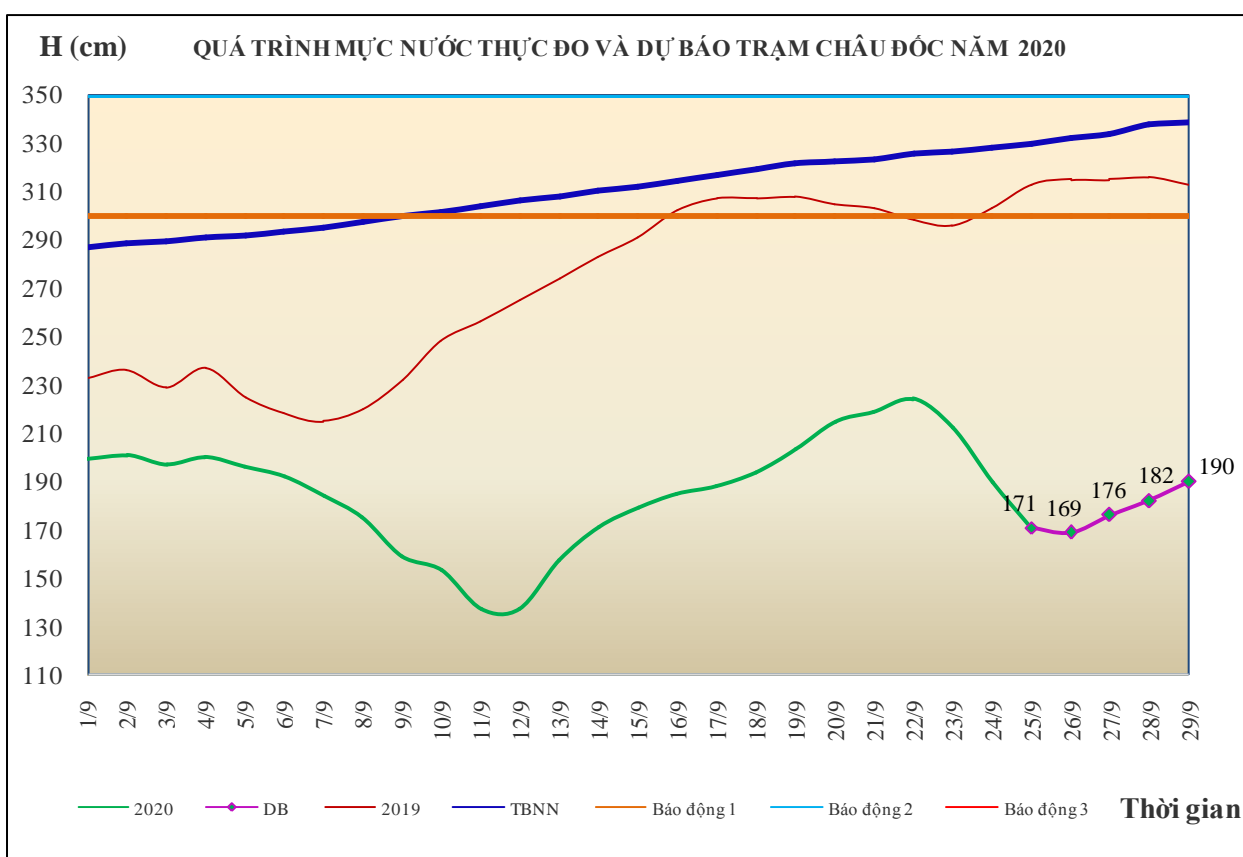
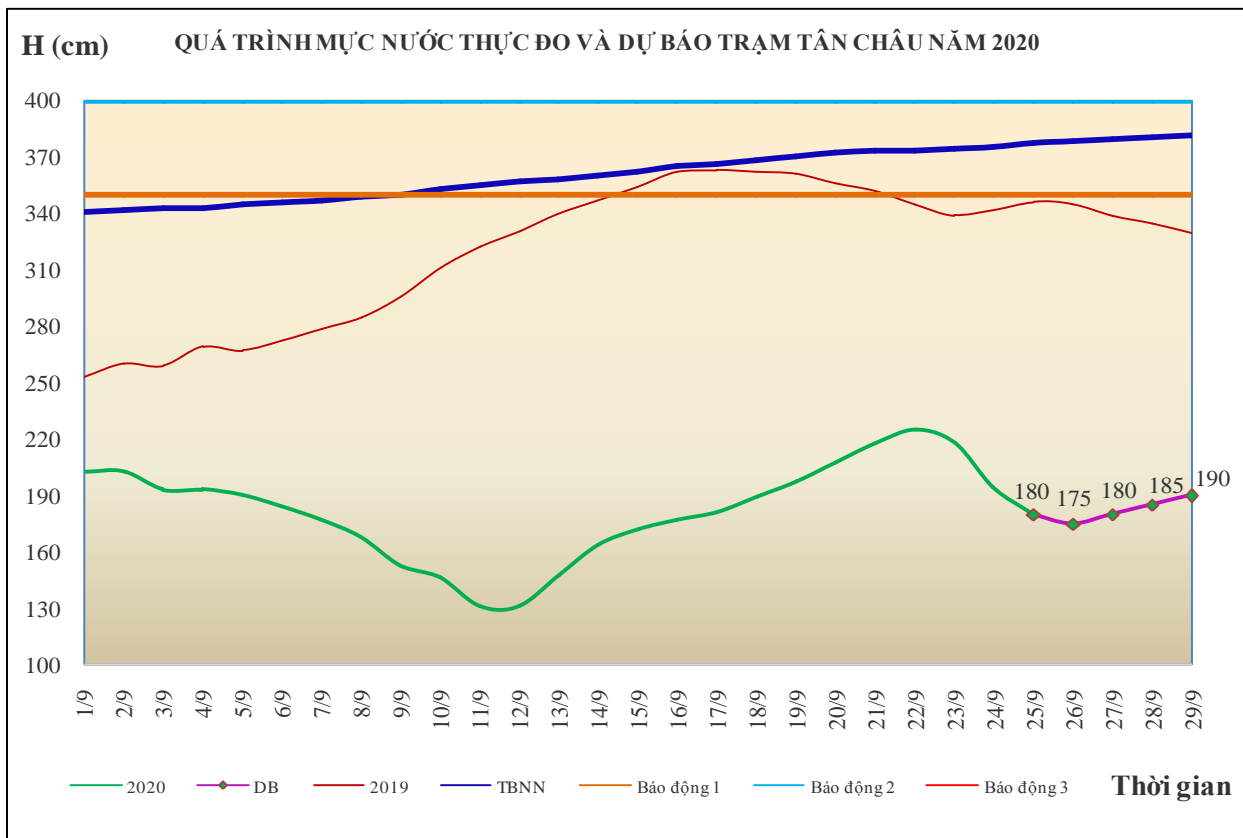


### 4. Khu vực Tây Nguyên

Tóm tắt tình hình 24 giờ qua	Dự báo 24 giờ tới
<b>4.1. Sông Sê San:</b> Mức nước sông dao động theo điều tiết hồ chứa	Mức nước sông dao động theo điều tiết hồ chứa
<b>4.2. Sông Srêpôk:</b> Mức nước sông Krông Ana tại Giang Sơn biến đổi chậm, các sông khác dao động theo điều tiết của hồ chứa	Mức nước sông Krông Ana tại Giang Sơn biến đổi chậm, các sông khác dao động theo điều tiết của hồ chứa
<b>4.3. Các sông khác:</b> Mức nước các sông có dao động.	Mức nước các sông có dao động.

## 5. Khu vực Nam Bộ

Tóm tắt tình hình 24 giờ qua	Dự báo
Mực nước sông Cửu Long đang xuống. Mực nước cao nhất ngày 24/9 trên sông Tiền tại Tân Châu 1,94m; trên sông Hậu tại Châu Đốc 1,90m.	Mực nước sông Cửu Long biến đổi theo triều. Đến ngày 29/9, mực nước cao nhất ngày tại Tân Châu ở mức 1,90m; tại Châu Đốc ở mức 1,90m.



## 6. Bảng mực nước thực đo và dự báo

### 6.1. Khu vực Trung Bộ

Sông	Trạm	Mực nước thực đo (cm)		Mực nước dự báo (cm)	
		19h-24/09	7h-25/09	19h-25/09	7h-26/09
Mã	Giàng	94	140 ↑	95 ↓	110 ↑
Cả	Nam Đàn	132	121 ↓	105 ↓	95 ↓
La	Linh Cảm	76	88 ↑	85 ↓	55 ↓
Gianh	Mai Hóa	45	58 ↑	50 ↓	55 ↑
Hương	Kim Long	34	27 ↓	30 ↑	26 ↓
Thu Bồn	Câu Lâu	35	22 ↓	38 ↑	25 ↓
Trà Khúc	Trà Khúc	32	48 ↑	35 ↓	45 ↑
Kôn	Thạnh Hòa	482	492 ↑	490 ↓	494 ↑
Ba	Phú Lâm	3	5 ↑	5 →	25 ↑

### 6.2. Khu vực Nam Bộ

Sông	Trạm	Mực nước cao nhất ngày (cm)					
		Thực đo	Dự báo				
			24/09	25/09	26/09	27/09	28/09
Sông Tiền	Tân Châu	194 ↓	180 ↓	175 ↓	180 ↑	185 ↑	190 ↑
Sông Hậu	Châu Đốc	190 ↓	171 ↓	169 ↓	176 ↑	182 ↑	190 ↑

Tin phát lúc: 10h30'

**PHÒNG DỰ BÁO THỦY VĂN  
TRUNG BỘ, TÂY NGUYÊN VÀ NAM BỘ**

**Duyệt bản tin:** Phùng Tiến Dũng

**Dự báo viên:** Huệ, Trang, Tùng, Vân, Thắng