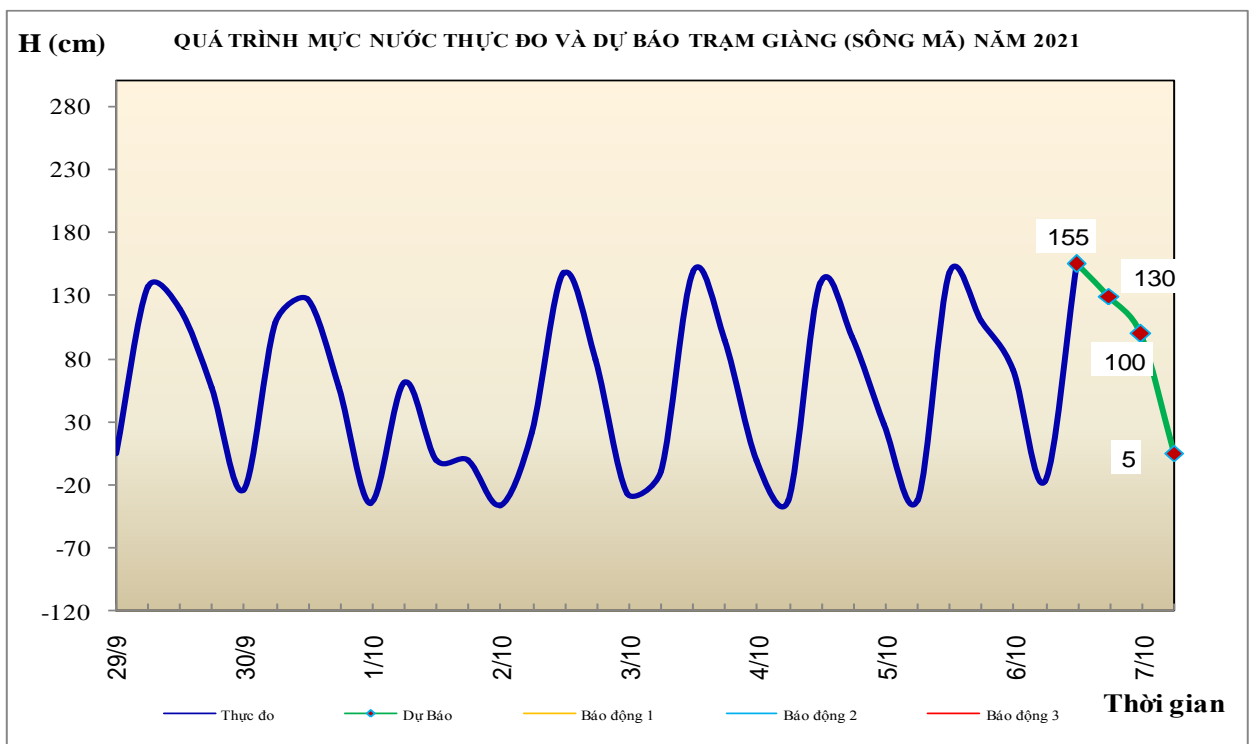


## BẢN TIN DỰ BÁO THỦY VĂN HẠN NGẮN CÁC SÔNG TRUNG BỘ, TÂY NGUYÊN VÀ NAM BỘ

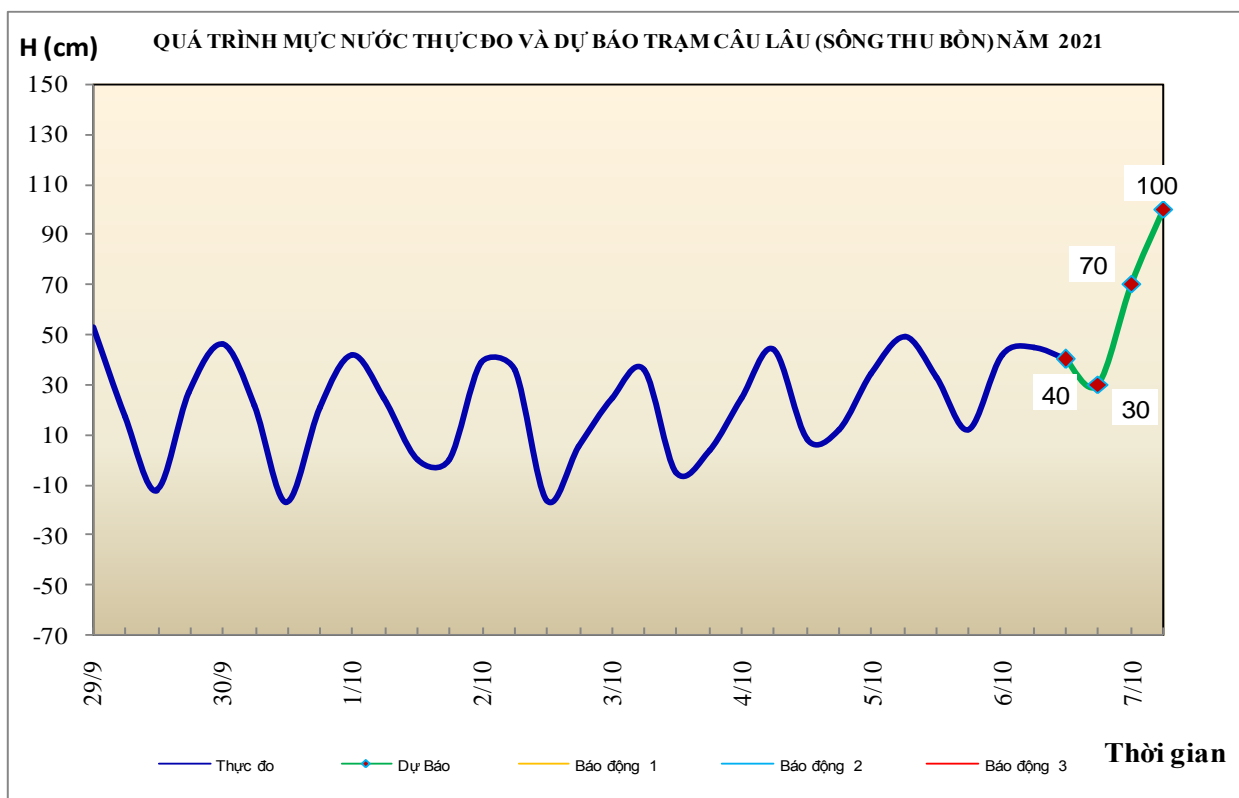
### 1. Khu vực Bắc Trung Bộ

Tóm tắt tình hình 24 giờ qua	Dự báo 24 giờ tới
<b>1.1. Sông Bưởi:</b> Mức nước sông Bưởi biến đổi chậm	Mức nước biến đổi chậm
<b>1.2. Sông Mã:</b> Mức nước thượng lưu biến đổi chậm, trung lưu dao động theo điều tiết hồ chứa, hạ lưu biến đổi theo triều	Mức nước thượng lưu có dao động, trung lưu dao động theo điều tiết hồ chứa, hạ lưu biến đổi theo triều
<b>1.3. Sông Chu:</b> Mức nước sông Chu dao động theo điều tiết hồ chứa	Mức nước dao động theo điều tiết hồ chứa
<b>1.4. Sông Cả:</b> Mức nước thượng lưu sông Cả biến đổi chậm, trung lưu dao động theo điều tiết hồ chứa, hạ lưu dao động theo triều	Mức nước thượng lưu sông Cả có dao động, trung lưu dao động theo điều tiết hồ chứa, hạ lưu có dao động
<b>1.5. Sông La:</b> Mức nước sông Ngàn Sâu, sông Ngàn Phố đang lên, hạ lưu sông La dao động theo triều	Mức nước sông Ngàn Sâu, Ngàn Phố tiếp tục lên nhưng còn dưới BĐ1, hạ lưu sông La có dao động
<b>Cảnh báo:</b> Từ hôm nay (06/10) đến ngày 09/10, trên các sông ở Hà Tĩnh có khả năng xuất hiện một đợt lũ nhỏ, đỉnh lũ trên thượng lưu các sông ở Hà Tĩnh lên mức BĐ1-BĐ2 và trên BĐ2, hạ lưu còn dưới mức BĐ1. Nguy cơ xảy ra lũ quét, sạt lở đất ở vùng núi, ngập úng cục bộ vùng trũng thấp, ven sông, khu đô thị tại các tỉnh ở Nghệ An, Hà Tĩnh	



## 2. Khu vực Trung Trung Bộ

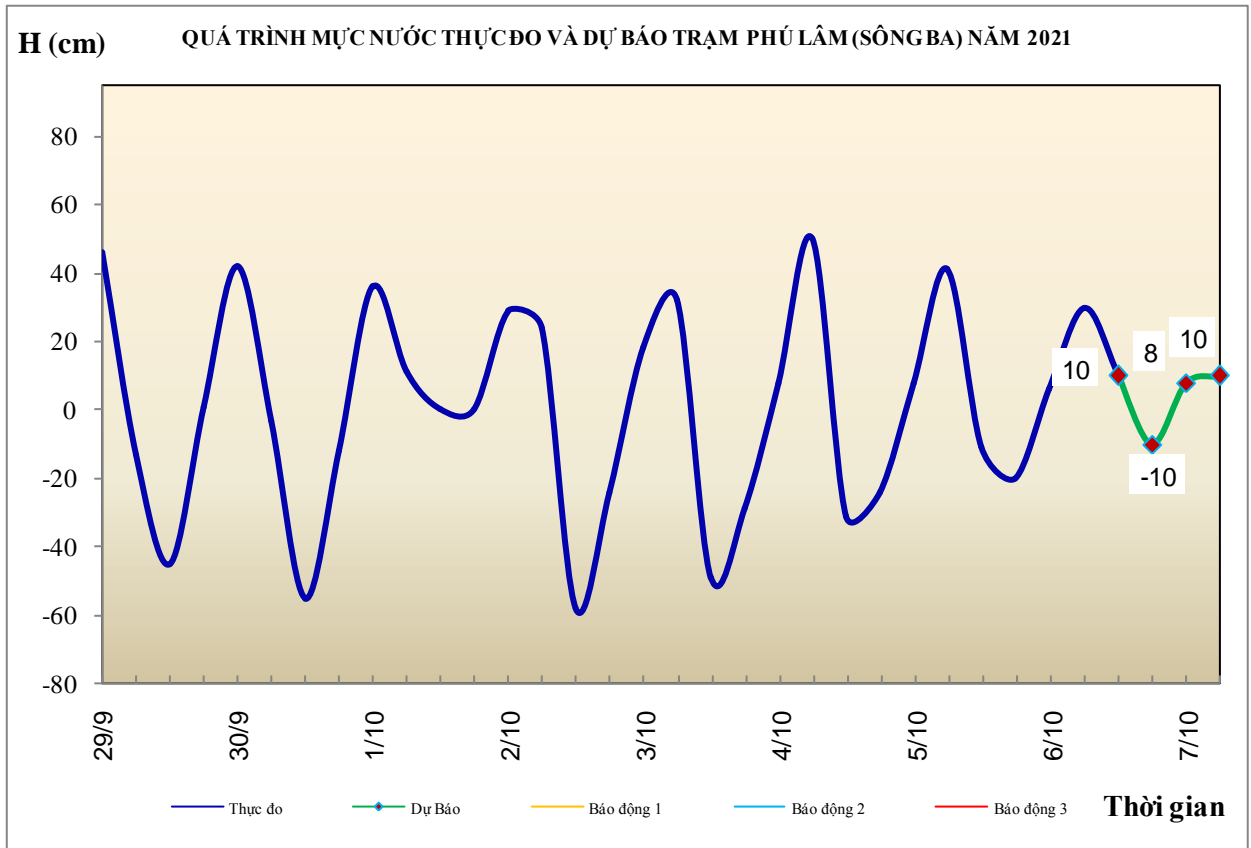
Tóm tắt tình hình 24 giờ qua	Dự báo 24 giờ tới
<b>2.1. Sông Gianh:</b> Mức nước biến đổi chậm	Mức nước có dao động
<b>2.2. Sông Hương:</b> Mức nước dao động theo điều tiết hồ chứa	Chiều tối nay, mức nước trên thượng lưu lên nhanh, hạ lưu lên chậm
<b>2.3. Sông Vu Gia-Thu Bồn:</b> Mức nước các sông biến đổi chậm	Chiều tối nay, mức nước các sông sẽ lên nhanh
<b>2.4. Sông Trà Khúc:</b> Mức nước biến đổi chậm	Chiều tối nay, mức nước sẽ lên nhanh
<b>2.5. Các sông khác:</b> Mức nước sông Kiến Giang (Quảng Bình) có dao động, các sông khác biến đổi chậm	Mức nước các sông Quảng Bình có dao động, các sông từ Quảng Trị đến Quảng Ngãi sẽ lên.
<p><b>Cảnh báo:</b> Từ nay (06/10) đến ngày 10/10, trên các sông từ Quảng Bình đến Quảng Ngãi có khả năng xuất hiện một đợt lũ, đỉnh lũ trên các sông lên mức báo động (BD)2-BD3, có sông trên BD3.</p> <p>Nguy cơ cao xảy ra lũ quét, sạt lở đất ở vùng núi, ngập lụt vùng trũng thấp, ven sông, khu đô thị tại các tỉnh từ Quảng Bình đến Quảng Ngãi.</p>	



## 3. Khu vực Nam Trung Bộ

Tóm tắt tình hình 24 giờ qua	Dự báo 24 giờ tới
<b>3.1. Sông Kôn:</b> Mức nước biến đổi chậm	Mức nước có dao động
<b>3.2. Sông Ba:</b> Mức nước thượng, trung lưu biến đổi chậm, hạ lưu dao động theo điều	Mức nước thượng trung lưu có dao động, hạ lưu dao động theo điều tiết của hồ chứa

tiết của hồ chứa và thủy triều.	và thủy triều.
<b>3.3. Sông Cái Nha Trang:</b> Mực nước có dao động.	Mực nước có dao động.
<b>3.4. Các sông khác:</b> Mực nước trên các sông từ Bình Định đến Ninh Thuận có dao động	Mực nước trên các sông suối nhỏ từ Khánh Hòa đến Bình Thuận có dao động

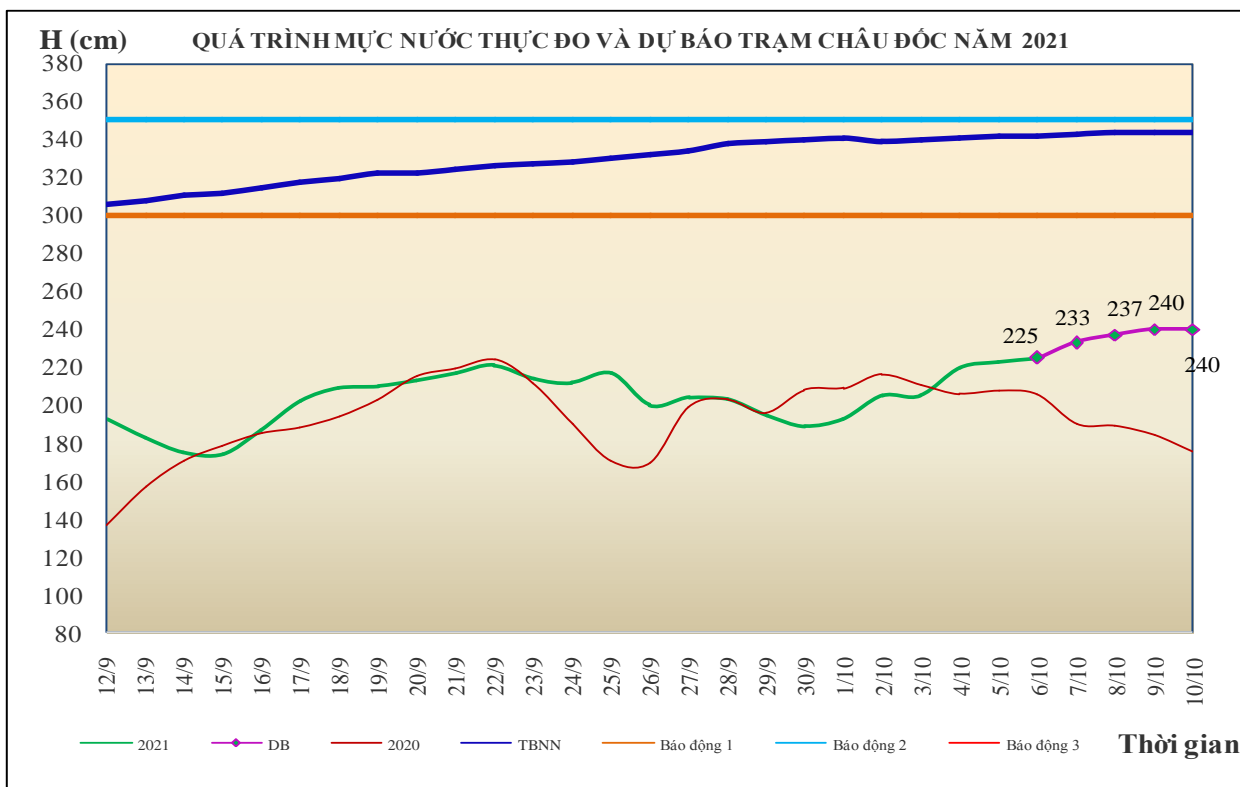
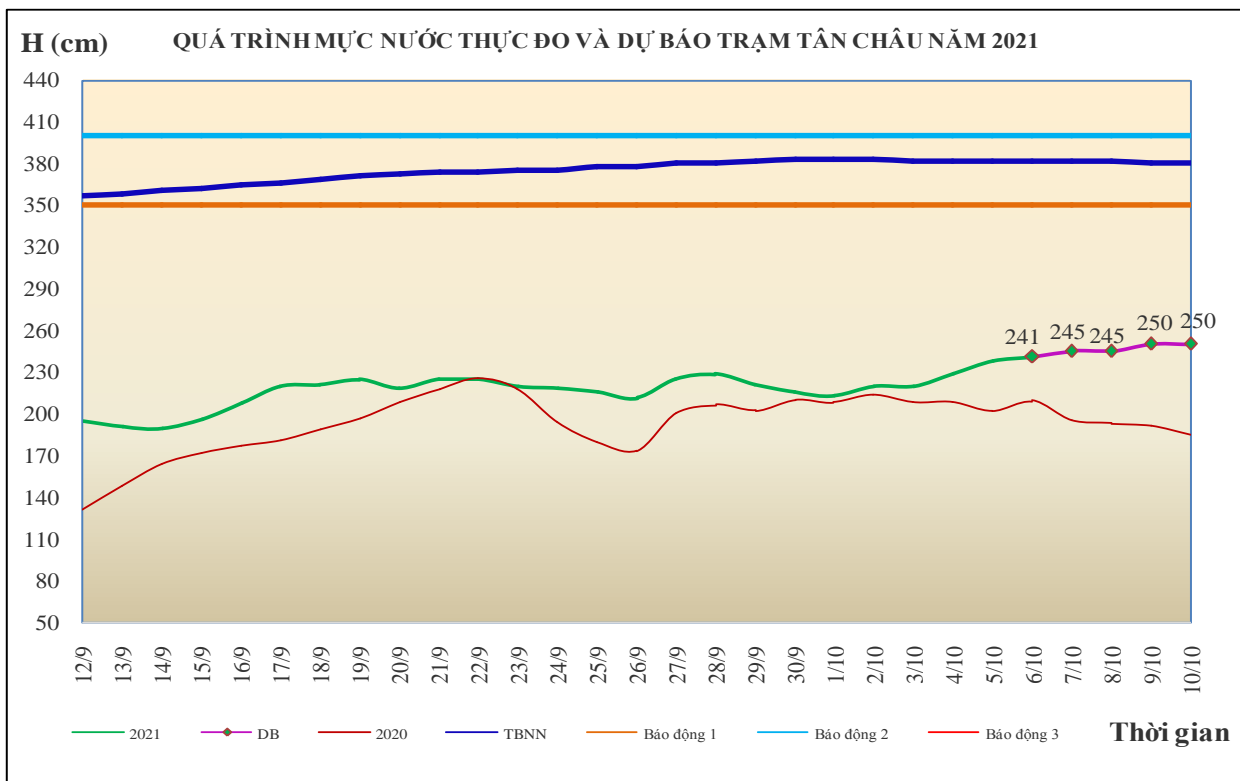


#### 4. Khu vực Tây Nguyên

Tóm tắt tình hình 24 giờ qua	Dự báo 24 giờ tới
<b>4.1. Sông Sê San:</b> Mực nước trên các sông biến đổi chậm.	Tối và đêm nay, mực nước trên các sông sẽ lên
<b>4.2. Sông Srêpôk:</b> Mực nước trên sông Krông Ana tại trạm Giang Sơn biến đổi chậm, các sông khác dao động theo điều tiết của hồ chứa thủy điện.	Trên sông Krông Ana tại trạm Giang Sơn mực nước biến đổi chậm, các sông khác dao động theo điều tiết của hồ chứa thủy điện.
<b>4.3. Các sông khác:</b> Lũ trên sông Đăk Nông dao động ở mức BĐ1. Mực nước các sông khác có dao động.	Mực nước các sông có dao động.
<b>Cảnh báo:</b> Từ nay (06/10) đến ngày 09/10, trên các sông ở Kon Tum, Gia Lai có khả năng xuất hiện một đợt lũ, đỉnh lũ trên các sông ở Kon Tum lên mức báo động (BĐ)2-BĐ3, có sông trên BĐ3, các sông ở Gia Lai lên mức BĐ1-BĐ2. Nguy cơ cao xảy ra lũ quét, sạt lở đất ở vùng núi, ngập lụt vùng trũng thấp, ven sông, khu đô thị tại các tỉnh khu vực Tây Nguyên.	

## 5. Khu vực Nam Bộ

Tóm tắt tình hình 24 giờ qua	Dự báo
Mức nước đầu nguồn sông Cửu Long đang lên theo triều. Mức nước cao nhất ngày 05/10 trên sông Tiền tại Tân Châu 2,38m; trên sông Hậu tại Châu Đốc 2,27m.	Mức nước đầu nguồn sông Cửu Long tiếp tục lên theo triều. Đến ngày 10/10 mức nước cao nhất ngày tại Tân Châu ở mức 2,50m; tại Châu Đốc ở mức 2,40m.



## 6. Bảng mực nước thực đo và dự báo

### 6.1. Khu vực Trung Bộ

Sông	Trạm	Mực nước thực đo (cm)				Mực nước dự báo (cm)							
		13h-05/10	19h-05/10	1h-06/10	7h-06/10	13h-06/10		19h-06/10		1h-07/10		7h-07/10	
Mã	Giàng	148	110	71	-17	155	↑	130	↓	100	↓	5	↓
Cả	Nam Đàn	102	161	133	122	90	↓	180	↑	120	↓	125	↑
La	Linh Cẩm	119	118	94	49	120	↑	130	↑	115	↓	70	↓
Gianh	Mai Hóa	76	26	60	-37	85	↑	50	↓	90	↑	40	↓
Hương	Kim Long	44	25	61	31	55	↑	60	↑	70	↑	80	↑
Thu Bồn	Câu Lâu	33	12	42	45	40	↓	30	↓	70	↑	100	↑
Trà Khúc	Trà Khúc	72	71	77	68	100	↑	200	↑	320	↑	400	↑
Kôn	Thanh Hòa	464	466	468	468	469	↑	471	↑	473	↑	475	↑
Ba	Phú Lâm	-11	-20	6	30	10	↓	-10	↓	8	↑	10	↑

### 6.2. Khu vực Nam Bộ

Sông	Trạm	Mực nước cao nhất ngày (cm)					
		Thực đo		Dự báo			
		05/10	06/10	07/10	08/10	09/10	10/10
Sông Tiền	Tân Châu	238 ↑	241 ↑	245 ↑	245 →	250 ↑	250 →
Sông Hậu	Châu Đốc	223 ↑	225 ↑	233 ↑	237 ↑	240 ↑	240 →

Tin phát lúc: 10h30'

**PHÒNG DỰ BÁO THỦY VĂN TRUNG BỘ,  
TÂY NGUYÊN VÀ NAM BỘ**

Duyệt bản tin: Phùng Tiến Dũng

Dự báo viên: Huệ, Trang, Tùng, Vân, Thắng