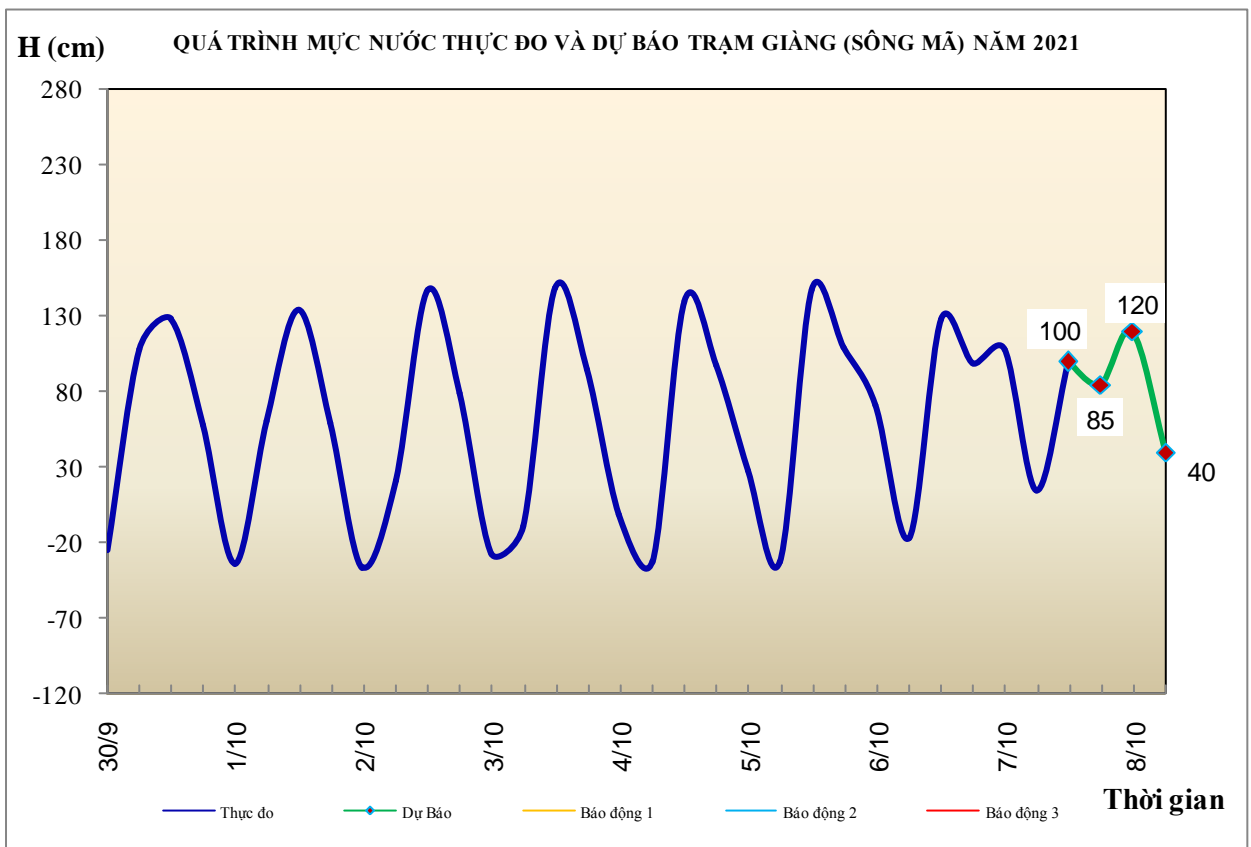


Hà Nội, ngày 07 tháng 10 năm 2021

BẢN TIN DỰ BÁO THỦY VĂN HẠN NGẮN CÁC SÔNG TRUNG BỘ, TÂY NGUYÊN VÀ NAM BỘ

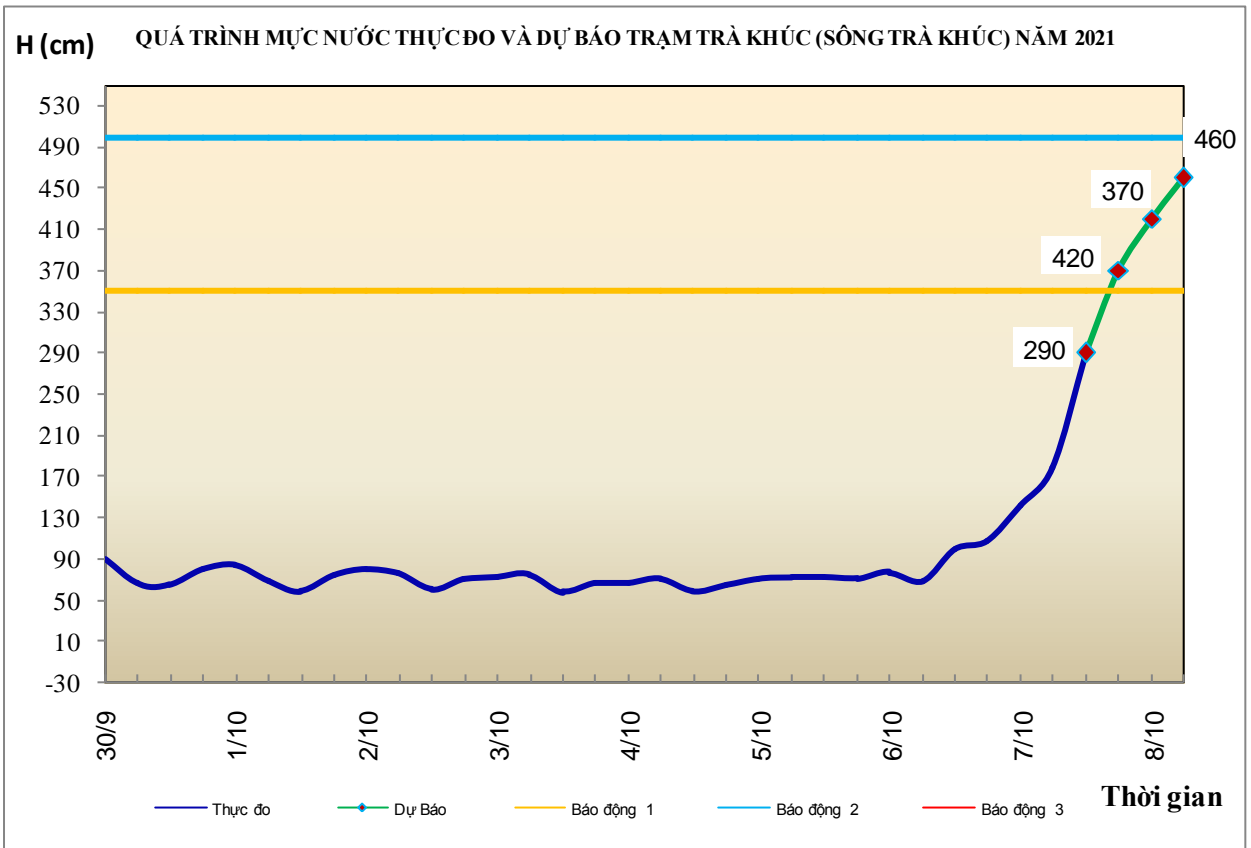
1. Khu vực Bắc Trung Bộ

Tóm tắt tình hình 24 giờ qua	Dự báo 24 giờ tới
1.1. Sông Bưởi: Mức nước sông Bưởi biến đổi chậm.	Mức nước biến đổi chậm.
1.2. Sông Mã: Mức nước thượng lưu biến đổi chậm, trung lưu dao động theo điều tiết hồ chứa, hạ lưu biến đổi theo triều.	Mức nước thượng lưu có dao động, trung lưu dao động theo điều tiết hồ chứa, hạ lưu biến đổi theo triều.
1.3. Sông Chu: Mức nước sông Chu dao động theo điều tiết hồ chứa.	Mức nước dao động theo điều tiết hồ chứa.
1.4. Sông Cả: Mức nước thượng lưu sông Cả biến đổi chậm, trung lưu dao động theo điều tiết hồ chứa, hạ lưu dao động theo triều.	Mức nước thượng lưu sông Cả có dao động, trung lưu dao động theo điều tiết hồ chứa, hạ lưu có dao động.
1.5. Sông La: Hôm qua (06/10), trên sông Ngàn Sâu, Ngàn Phố xuất hiện một trận lũ, đỉnh lũ còn ở dưới BĐ1, hạ lưu sông La dao động theo triều.	Mức nước sông Ngàn Sâu, Ngàn Phố có dao động, hạ lưu sông La có dao động.



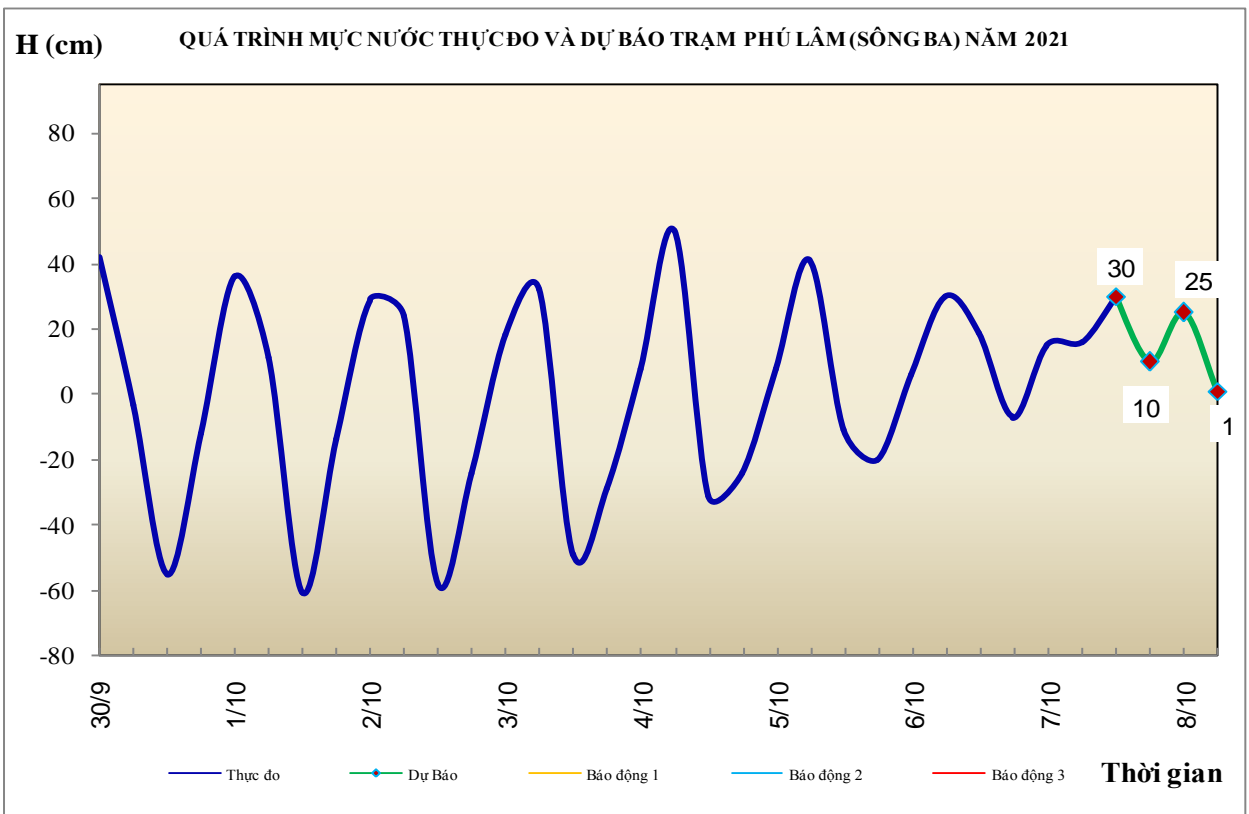
2. Khu vực Trung Trung Bộ

Tóm tắt tình hình 24 giờ qua	Dự báo 24 giờ tới
2.1. Sông Gianh: Mức nước thượng lưu có dao động, hạ lưu biến đổi chậm	Mức nước có dao động
2.2. Sông Hương: Mức nước dao động theo điều tiết hồ chứa	Mức nước sông sẽ lên
2.3. Sông Vu Gia-Thu Bồn: Lũ trên thượng lưu các sông đã đạt đỉnh và đang xuống, đỉnh lũ trên các sông còn dưới mức BĐ1; hạ lưu sông Vu Gia đang lên, sông Thu Bồn có dao động.	Chiều tối, mức nước các sông sẽ lên
2.4. Sông Trà Khúc: Mức nước đang lên nhanh	Mức nước tiếp tục lên nhanh
2.5. Các sông khác: Mức nước các sông ở Quảng Trị, Quảng Ngãi đang lên, các sông khác có dao động.	Mức nước các sông ở Quảng Trị tiếp tục lên và đạt đỉnh vào chiều tối nay (07/10) ở mức dưới BĐ1, sau đó xuống; sông ở Quảng Ngãi tiếp tục lên, các sông khác có dao động.
<p>Cảnh báo: Từ nay (07/10) đến ngày 09/10, trên lưu vực các sông Quảng Bình đến Quảng Ngãi khả năng xuất hiện một đợt lũ. Đỉnh lũ trên các sông ở Quảng Trị, Quảng Ngãi lên mức (BĐ)1-BĐ2; các sông ở Quảng Bình, Thừa Thiên Huế, Quảng Nam lên mức BĐ1 và trên mức BĐ1. Nguy cơ cao xảy ra lũ quét, sạt lở đất ở vùng núi, ngập lụt vùng trũng thấp, ven sông và các khu đô thị tại các tỉnh từ Quảng Bình đến Quảng Ngãi.</p>	



3. Khu vực Nam Trung Bộ

Tóm tắt tình hình 24 giờ qua	Dự báo 24 giờ tới
3.1. Sông Kôn: Mức nước thượng lưu có dao động, hạ lưu biến đổi chậm	Mức nước sông sẽ lên.
3.2. Sông Ba: Mức nước thượng, trung lưu có dao động, hạ lưu dao động theo điều tiết của hồ chứa và thủy triều.	Mức nước thượng trung lưu có dao động, hạ lưu dao động theo điều tiết của hồ chứa và thủy triều.
3.3. Sông Cái Nha Trang: Mức nước có dao động.	Mức nước có dao động.
3.4. Các sông khác: Mức nước trên các sông từ Bình Định đến Ninh Thuận có dao động	Mức nước trên các sông ở Bình Định đến sẽ lên, các sông từ Phú Yên đến Bình Thuận có dao động
Cảnh báo: Từ hôm nay (07/10) đến 09/10, trên các sông ở Bình Định có khả năng xuất hiện một đợt lũ. Đỉnh lũ trên hạ lưu các sông chính ở Bình Định còn dưới mức BĐ1. Nguy cơ cao xảy ra lũ quét, sạt lở đất ở vùng núi, ngập úng cục bộ vùng trũng thấp, ven sông và khu đô thị tỉnh Bình Định.	



4. Khu vực Tây Nguyên

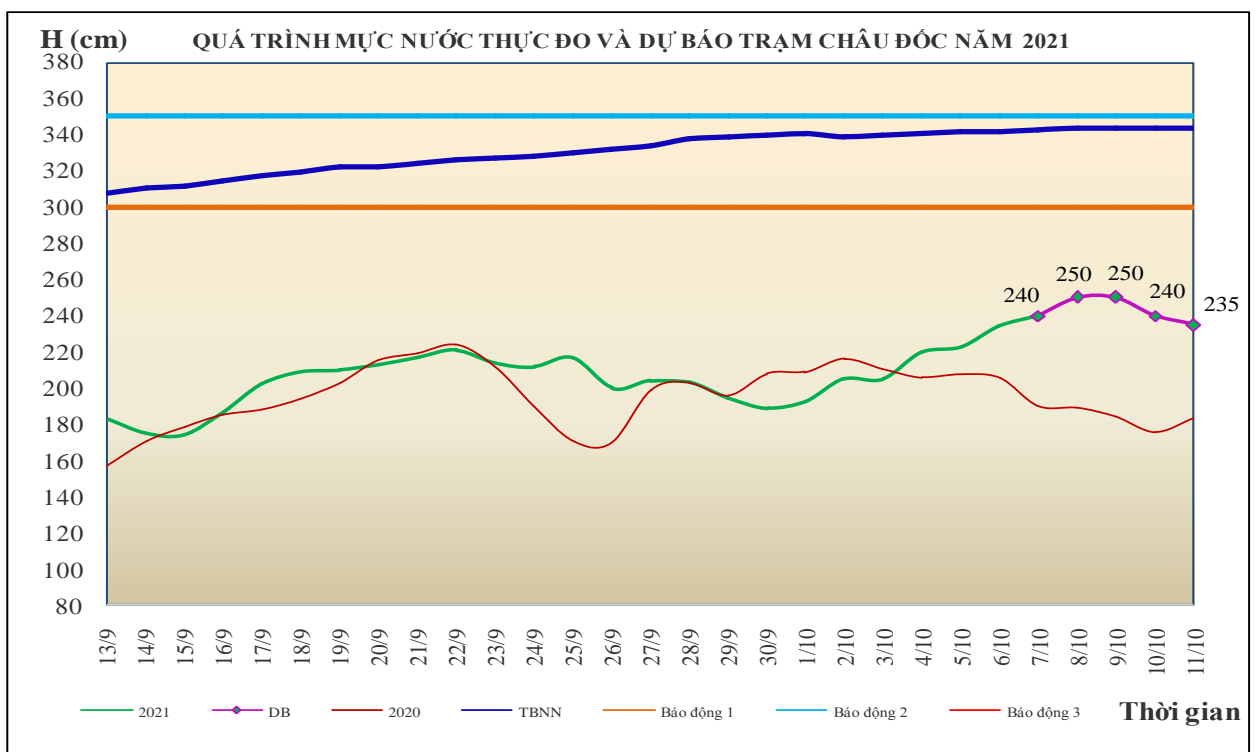
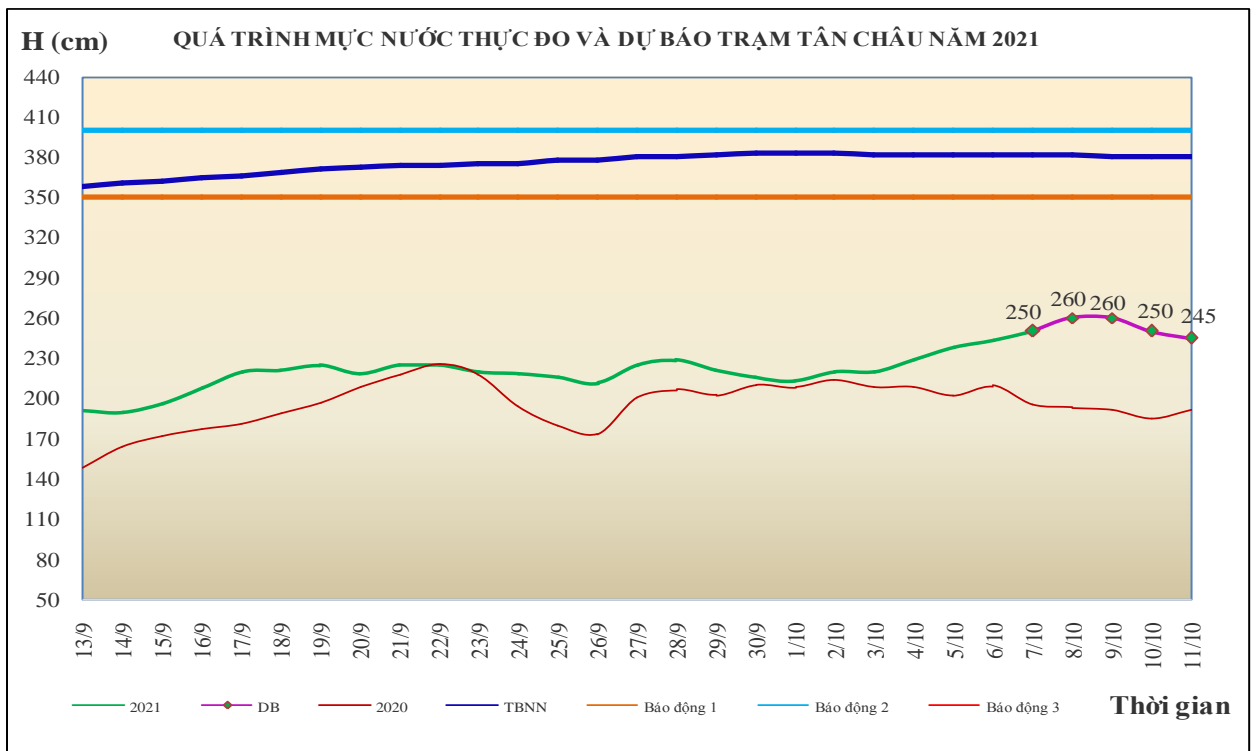
Tóm tắt tình hình 24 giờ qua	Dự báo 24 giờ tới
4.1. Sông Sê San: Mức nước sông Đăk Tô Kan, thượng lưu sông Đăkbla đang lên; Sông Pôkô, hạ lưu sông Đăkbla biến đổi chậm.	Trên các sông xuất hiện 1 đợt lũ nhỏ
4.2. Sông Srêpôk: Mức nước trên sông Krông Ana tại trạm Giang Sơn biến đổi theo xu thế lên. Các sông khác dao động theo điều tiết của hồ chứa thủy điện.	Trên sông Krông Ana tại trạm Giang Sơn mức nước lên chậm, các sông khác dao động theo điều tiết của hồ chứa thủy điện.

4.3. Các sông khác: Lũ trên sông Đăk Nông dao động ở mức BĐ1. Mức nước các sông khác dao động theo điều tiết của hồ chứa thủy điện.

Mức nước các sông khác dao động.

5. Khu vực Nam Bộ

Tóm tắt tình hình 24 giờ qua	Dự báo
Mức nước đầu nguồn sông Cửu Long đang lên theo triều. Mức nước cao nhất ngày 06/10 trên sông Tiền tại Tân Châu 2,43m; trên sông Hậu tại Châu Đốc 2,34m.	Trong 2 - 3 ngày tới, mức nước đầu nguồn sông Cửu Long tiếp tục lên sau đó xuống theo triều. Đến ngày 11/10 mức nước cao nhất ngày tại Tân Châu ở mức 2,45m; tại Châu Đốc ở mức 2,35m.



6. Bảng mực nước thực đo và dự báo

6.1. Khu vực Trung Bộ

Sông	Trạm	Mực nước thực đo (cm)				Mực nước dự báo (cm)							
		13h-06/10	19h-06/10	1h-07/10	7h-07/10	13h-07/10		19h-07/10		1h-08/10		7h-08/10	
Mã	Giàng	128	99	108	15	100	↑	85	↓	120	↑	40	↓
Cả	Nam Đàn	146	192	182	167	130	↓	180	↑	165	↓	155	↓
La	Linh Cẩm	113	141	137	98	110	↑	155	↑	165	↑	125	↓
Gianh	Mai Hóa	89	32	100	-10	102	↑	38	↓	120	↑	10	↓
Hương	Kim Long	78	46	81	41	105	↑	68	↓	100	↑	60	↓
Thu Bồn	Câu Lâu	66	34	78	46	95	↑	55	↓	120	↑	100	↓
Trà Khúc	Trà Khúc	100	108	142	178	290	↑	370	↑	420	↑	460	↑
Kôn	Thanh Hòa	466	471	478	481	485	↑	490	↑	493	↑	495	↑
Ba	Phú Lâm	19	-7	15	16	30	↑	10	↓	25	↑	1	↓

6.2. Khu vực Nam Bộ

Sông	Trạm	Mực nước cao nhất ngày (cm)											
		Thực đo		Dự báo									
		06/10	07/10	08/10	09/10	10/10	11/10						
Sông Tiền	Tân Châu	243	↑	250	↑	260	↑	260	↔	250	↓	245	↓
Sông Hậu	Châu Đốc	234	↑	240	↑	250	↑	250	↔	240	↓	235	↓

Tin phát lúc: 10h30'

Duyệt bản tin: Phùng Tiến Dũng

**PHÒNG DỰ BÁO THỦY VĂN TRUNG BỘ,
TÂY NGUYÊN VÀ NAM BỘ**

Dự báo viên: Hoa, Trang, Tùng, Vân, Thắng