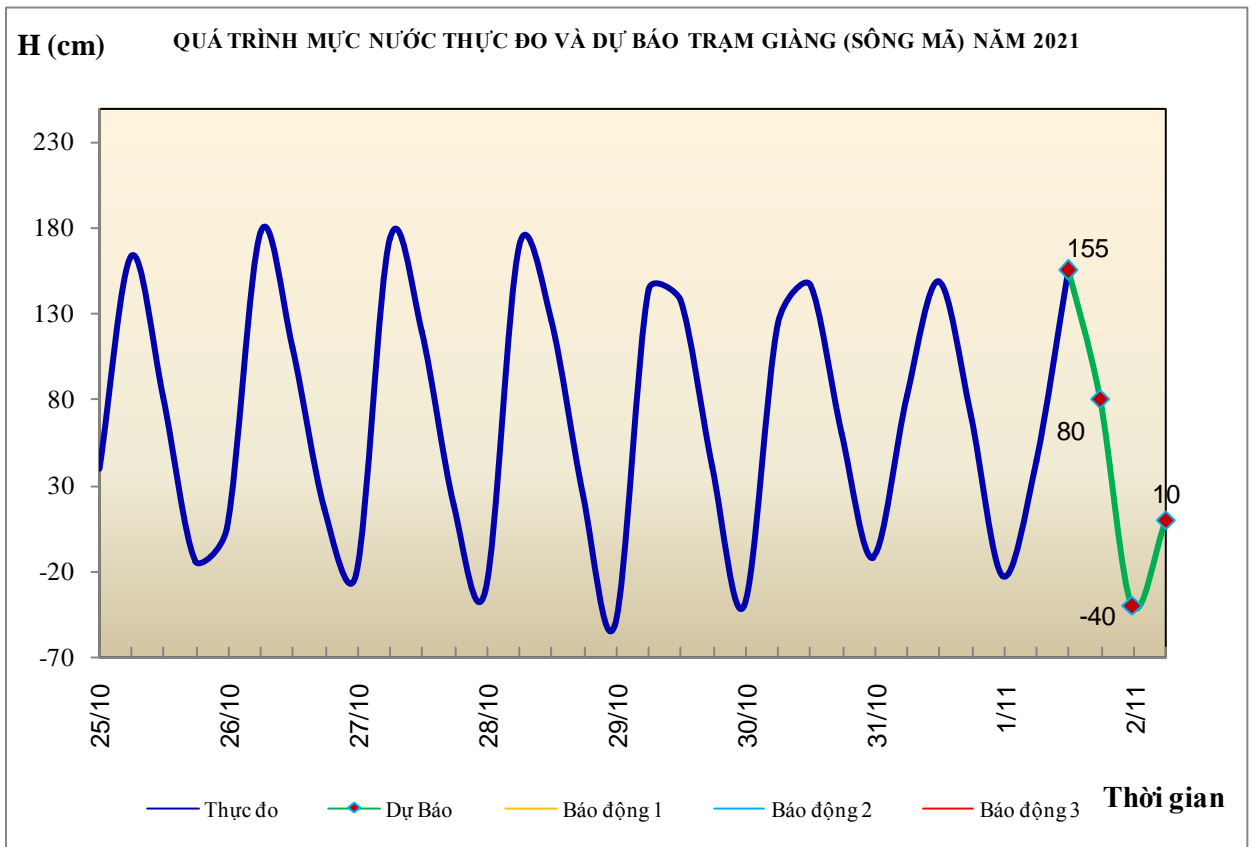


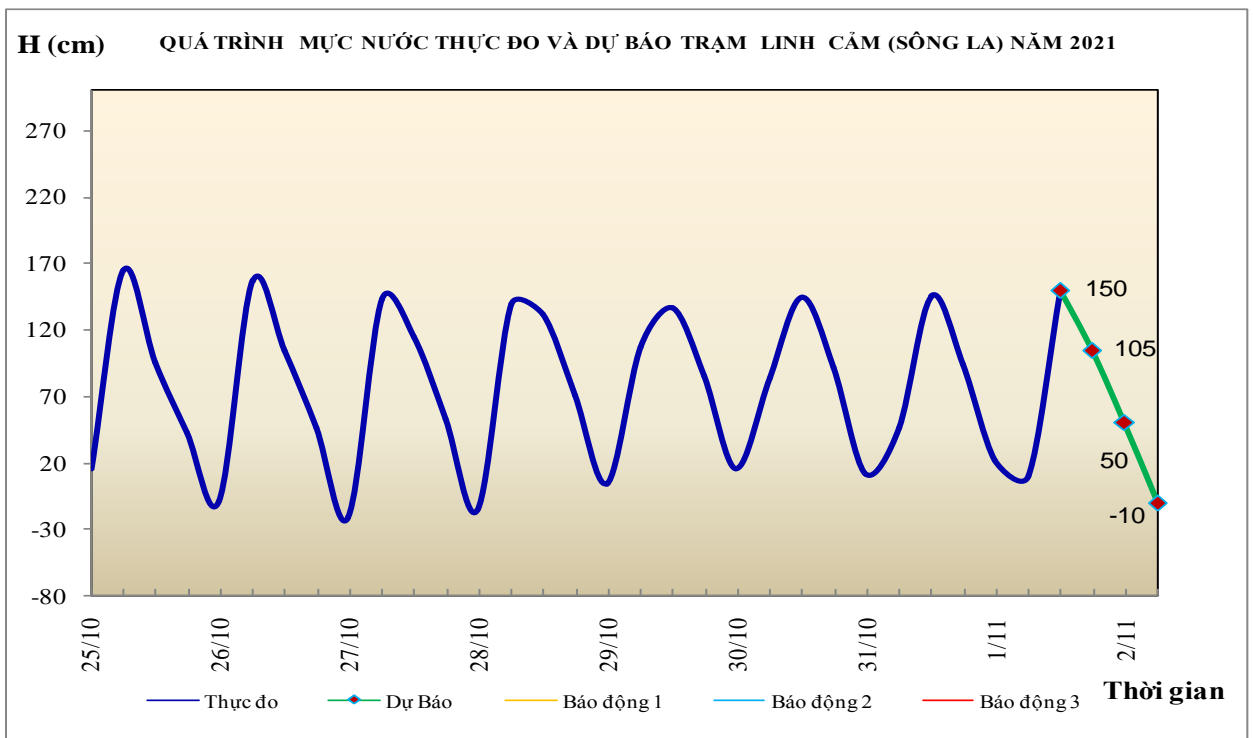
Hà Nội, ngày 01 tháng 11 năm 2021

BẢN TIN DỰ BÁO THỦY VĂN HẠN NGẮN CÁC SÔNG TRUNG BỘ, TÂY NGUYÊN VÀ NAM BỘ

1. Khu vực Bắc Trung Bộ

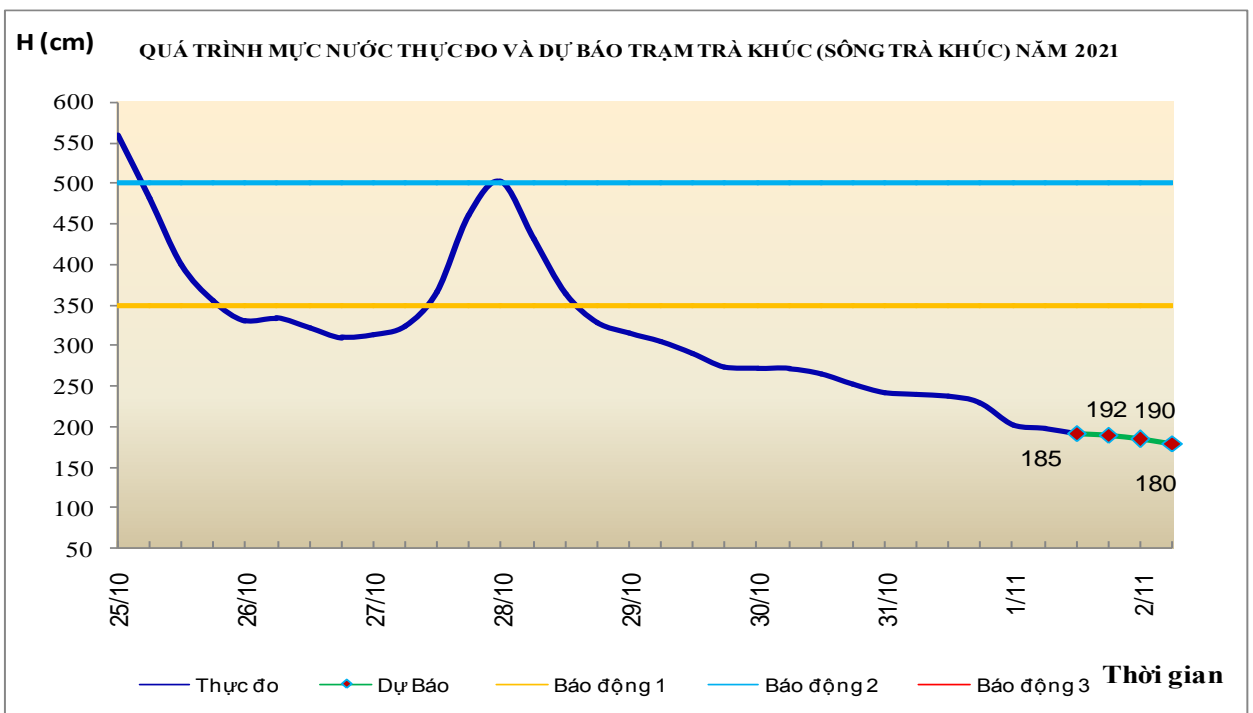
Tóm tắt tình hình 24 giờ qua	Dự báo 24 giờ tới
1.1. Sông Bưởi: Mực nước sông Bưởi đang xuống.	Mực nước tiếp tục xuống.
1.2. Sông Mã: Mực nước thượng lưu biến đổi chậm, trung lưu dao động theo điều tiết hồ chứa, hạ lưu biến đổi theo triều	Mực nước thượng lưu biến đổi chậm, trung lưu dao động theo điều tiết hồ chứa, hạ lưu tại Giàng dao động theo triều
1.3. Sông Chu: Mực nước sông Chu dao động theo điều tiết hồ chứa	Mực nước sông Chu dao động theo điều tiết hồ chứa
1.4. Sông Cả: Mực nước thượng lưu sông Cả biến đổi chậm; trung lưu dao động theo điều tiết hồ chứa, hạ lưu biến đổi theo triều	Mực nước thượng lưu sông Cả biến đổi chậm, trung lưu dao động theo điều tiết hồ chứa, hạ lưu dao động theo triều
1.5. Sông La: Mực nước sông Ngàn Sâu, Ngàn Phố biến đổi chậm, hạ lưu sông La dao động theo triều	Mực nước sông Ngàn Sâu, Ngàn Phố biến đổi chậm, hạ lưu sông La dao động theo triều.





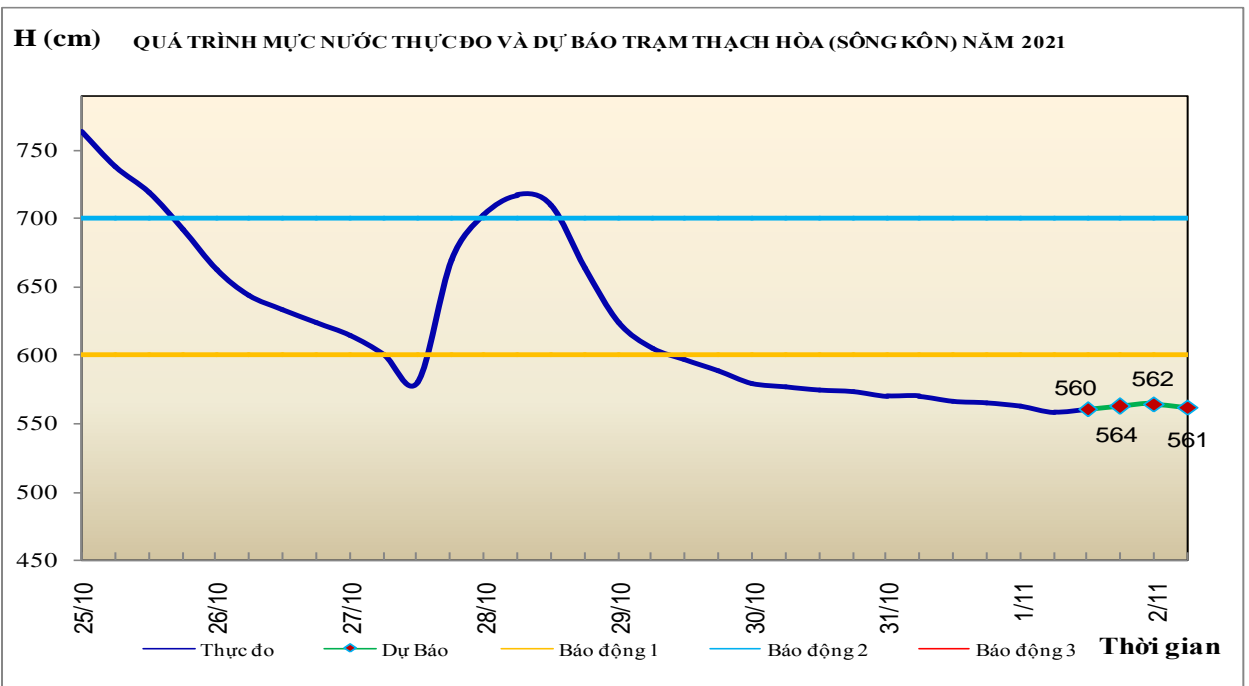
2. Khu vực Trung Trung Bộ

Tóm tắt tình hình 24 giờ qua	Dự báo 24 giờ tới
2.1. Sông Gianh: Mức nước biến đổi chậm	Mức nước biến đổi chậm
2.2. Sông Hương: Mức nước dao động theo điều tiết của hồ chứa.	Mức nước dao động theo điều tiết của hồ chứa.
2.3. Sông Vu Gia-Thu Bồn: Mức nước biến đổi chậm.	Mức nước sông biến đổi chậm
2.4. Sông Trà Khúc: Mức nước biến đổi chậm	Mức nước biến đổi chậm
2.5. Các sông khác: Mức nước sông Kiến Giang (Quảng Bình) dao động ở mức trên BĐ1, các sông khác biến đổi chậm	Mức nước sông Kiến Giang có dao động, các sông khác biến đổi chậm.



3. Khu vực Nam Trung Bộ

Tóm tắt tình hình 24 giờ qua	Dự báo 24 giờ tới
3.1. Sông Kôn: Mức nước biến đổi chậm	Mức nước biến đổi chậm
3.2. Sông Ba: Mức nước thượng lưu xuống chậm, hạ lưu dao động theo điều tiết của hồ thủy điện và thủy triều.	Mức nước thượng trung lưu có dao động, hạ lưu dao động theo điều tiết của hồ thủy điện và thủy triều.
3.3. Sông Cái Nha Trang: Mức nước có dao động	Mức nước xuống dần
3.4. Các sông khác: Trên sông Dinh Ninh Hòa đã xuất hiện lũ nhỏ, mức nước đỉnh lũ tại Ninh Hòa 4,47m (11h/31/10) trên BĐ1 0,47m, các sông khác có dao động nhỏ	Mức nước có dao động

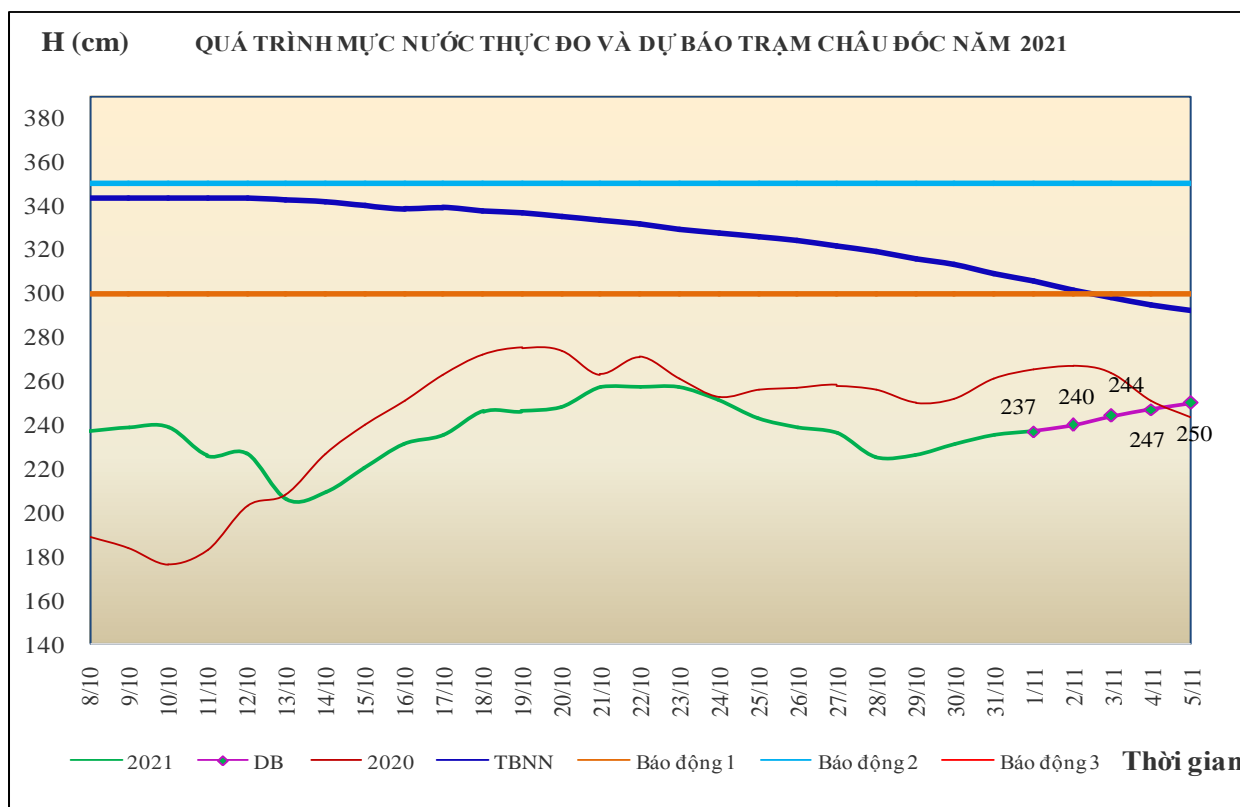
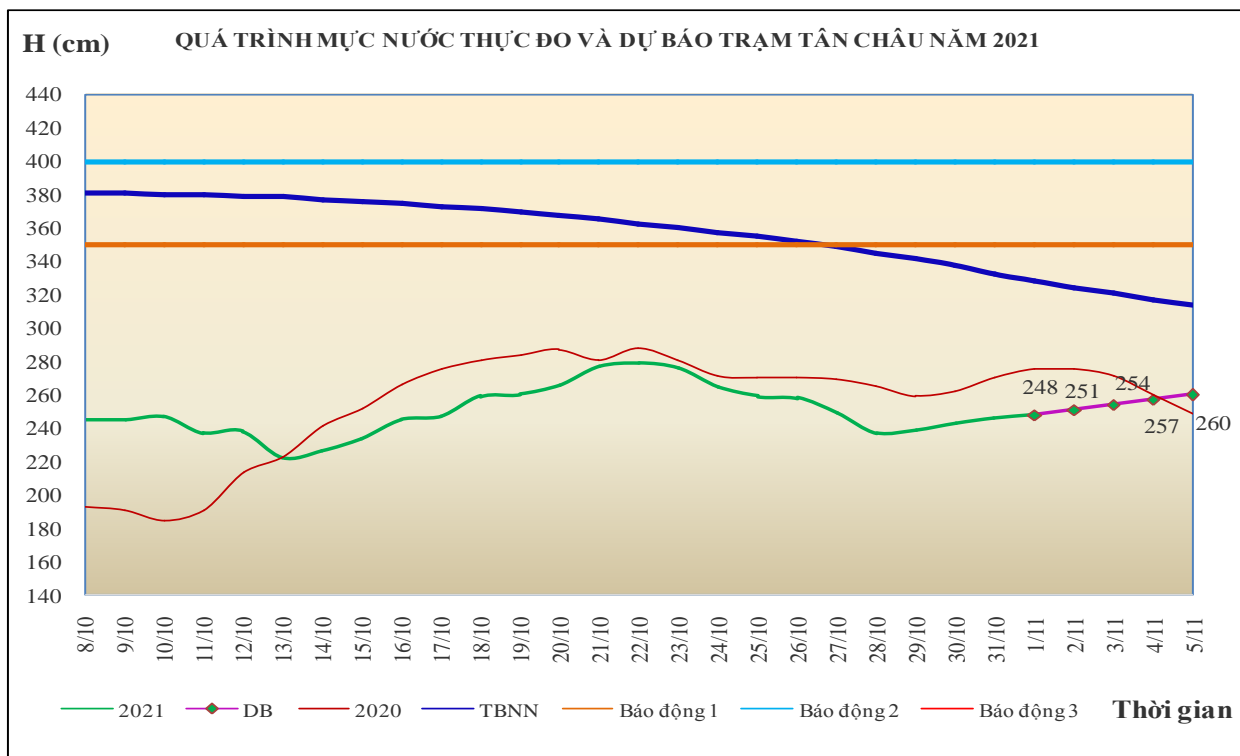


4. Khu vực Tây Nguyên

Tóm tắt tình hình 24 giờ qua	Dự báo 24 giờ tới
4.1. Sông Sê San: Mức nước các sông biến đổi chậm	Mức nước trên các sông dao động.
4.2. Sông Srêpôk: Hạ lưu sông Srêpôk xuất hiện lũ do thủy điện Srêpôk 4 tăng xả, mức nước đỉnh lũ tại trạm Bán Đôn 172,27m (19h/31/10), dưới BĐ2 0,73m, hiện tại mức nước đang có xu hướng lên trở lại. Lũ trên sông Krông Ana, sông Krông Búk xuống chậm và còn trên BĐ1. Mức nước các sông khác dao động.	Lũ ở hạ lưu sông Srêpôk dao động ở mức trên BĐ1. Lũ trên sông Krông Ana và Krông Búk xuống chậm.
4.3. Các sông khác: Mức nước các sông biến đổi chậm	Mức nước trên các sông dao động.

5. Khu vực Nam Bộ

Tóm tắt tình hình 24 giờ qua	Dự báo
<p>5.1. Sông Cửu Long : Mức nước đầu nguồn sông Cửu Long đang lên. Mức nước cao nhất ngày 31/10 trên sông Tiền tại Tân Châu 2,46m; trên sông Hậu tại Châu Đốc 2,35m.</p>	Mức nước đầu nguồn sông Cửu Long tiếp tục lên. Đến ngày 05/11 mức nước cao nhất ngày tại Tân Châu ở mức 2,60m; tại Châu Đốc ở mức 2,50m.
<p>5.2. Sông Đồng Nai: Mức nước xuống chậm</p>	Mức nước tiếp tục xuống chậm



6. Bảng mực nước thực đo và dự báo

6.1. Khu vực Trung Bộ

Sông	Trạm	Mực nước thực đo (cm)				Mực nước dự báo (cm)							
		13h-31/10	19h-31/10	1h-01/11	7h-01/11	13h-01/11		19h-01/11		1h-02/11		7h-02/11	
Mã	Giàng	149	71	-23	44	155	↑	80	↑	-40	↓	10	↓
Cả	Nam Đàn	164	133	85	61	155	↑	140	↑	75	↓	50	↓
La	Linh Cảm	145	94	22	10	150	↑	105	↑	50	↓	-10	↓
Gianh	Mai Hóa	102	64	12	20	70	↑	38	↑	20	↓	10	↓
Hương	Kim Long	56	57	55	45	50	↑	52	↑	54	↑	45	↓
Thu Bồn	Câu Lâu	43	61	67	66	40	↓	55	↓	60	↑	58	↑
Trà Khúc	Trà Khúc	237	230	203	198	192	↓	190	↓	185	↓	180	↓
Kôn	Thanh Hòa	566	565	562	558	560	↑	562	↑	564	↑	561	↓
Ba	Phú Lâm	-24	15	34	35	-15	↓	15	↓	25	↑	35	↑
Đăkbla	Kon Tum	51612	51610	51600	51597	51600	↑	51595	↓	51600	↑	51590	↓
Krông Ana	Giang Sơn	42132	42127	42120	42115	42110	↓	42105	↓	42100	↓	42095	↓
Đồng Nai	Tà Lài	11181	11180	11177	11173	11172	↓	11171	↓	11170	↓	11168	↓

6.2. Khu vực Nam Bộ

Sông	Trạm	Mực nước cao nhất ngày (cm)					
		Thực đo		Dự báo			
		31/10	01/11	02/11	03/11	04/11	05/11
Sông Tiền	Tân Châu	246 ↑	248 ↑	251 ↑	254 ↑	257 ↑	260 ↑
Sông Hậu	Châu Đốc	235 ↑	237 ↑	240 ↑	244 ↑	247 ↑	250 ↑

Tin phát lúc: 10h30'

**PHÒNG DỰ BÁO THỦY VĂN TRUNG BỘ,
TÂY NGUYÊN VÀ NAM BỘ**

Duyệt bản tin: Phùng Tiến Dũng

Dự báo viên: Vân, Trang, Hòa, Huệ, Tùng