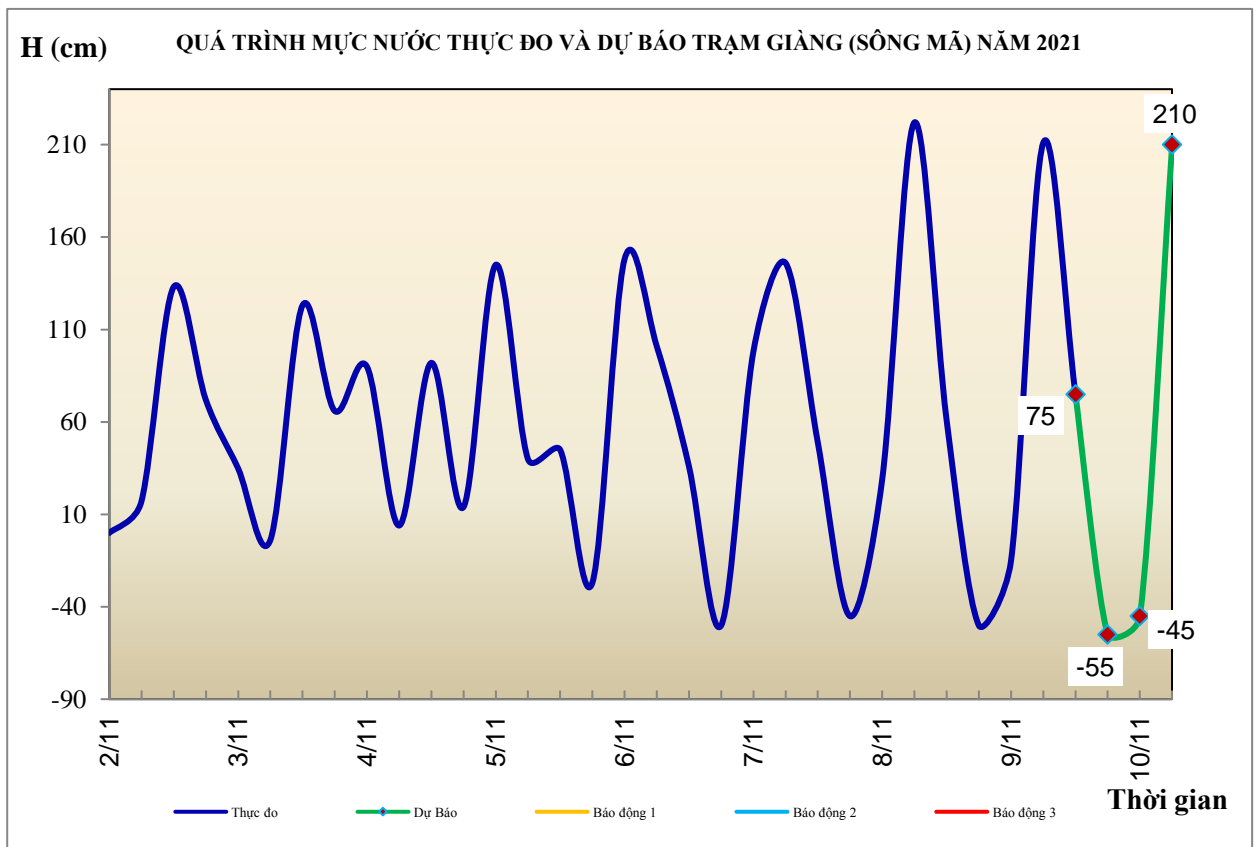


Hà Nội, ngày 09 tháng 11 năm 2021

BẢN TIN DỰ BÁO THỦY VĂN HẠN NGẮN CÁC SÔNG TRUNG BỘ, TÂY NGUYÊN VÀ NAM BỘ

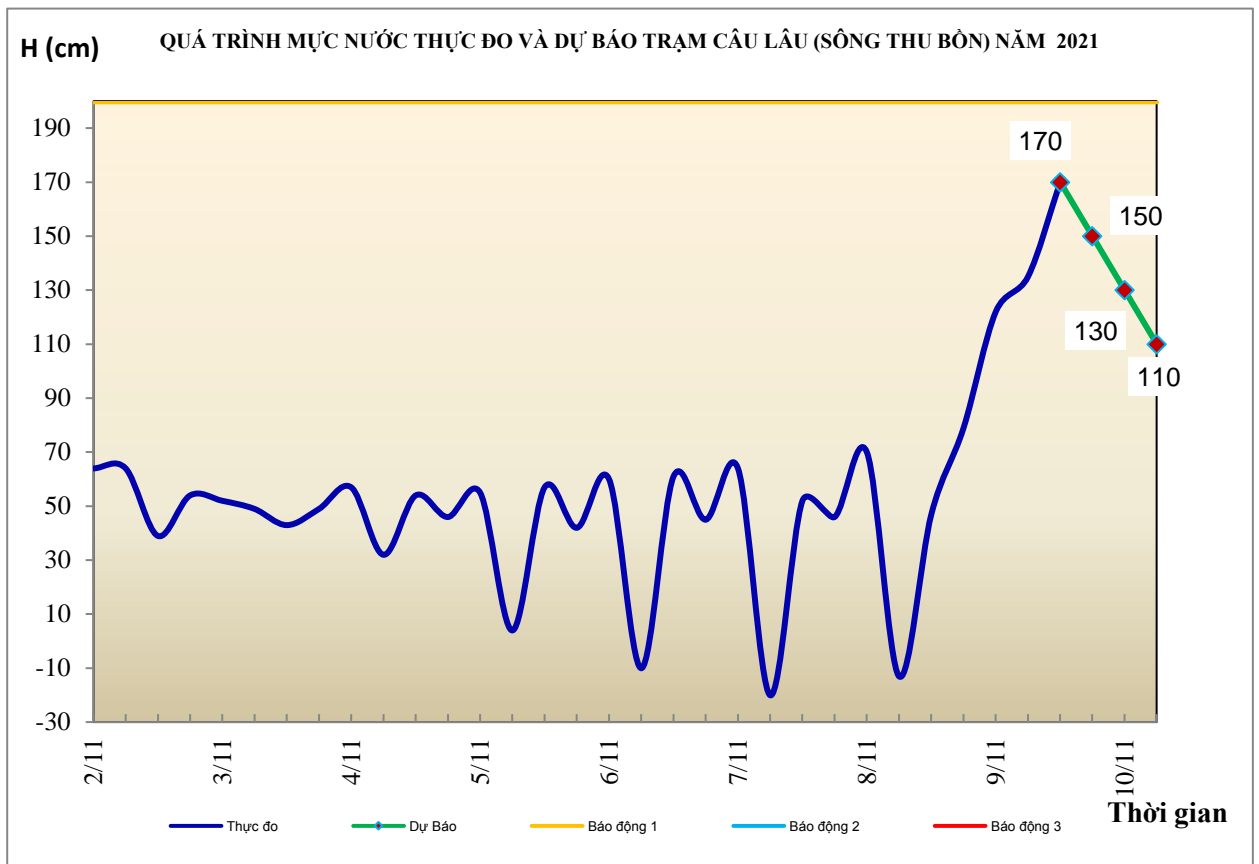
1. Khu vực Bắc Trung Bộ

Tóm tắt tình hình 24 giờ qua	Dự báo 24 giờ tới
1.1. Sông Bưởi: Mức nước biến đổi chậm	Mức nước biến đổi chậm
1.2. Sông Mã: Mức nước thượng lưu biến đổi chậm, trung lưu dao động theo điều tiết hồ chứa, hạ lưu biến đổi theo triều	Mức nước thượng lưu biến đổi chậm, trung lưu dao động theo điều tiết hồ chứa, hạ lưu tại Giàng dao động theo triều
1.3. Sông Chu: Mức nước sông Chu dao động theo điều tiết hồ chứa	Mức nước sông Chu dao động theo điều tiết hồ chứa
1.4. Sông Cả: Mức nước trung, thượng lưu dao động theo điều tiết hồ chứa, hạ lưu biến đổi theo triều	Mức nước trung, thượng lưu dao động theo điều tiết hồ chứa, hạ lưu biến đổi theo triều
1.5. Sông La: Mức nước sông Ngàn Sâu, Ngàn Phố biến đổi chậm, hạ lưu sông La dao động theo triều	Mức nước sông Ngàn Sâu, Ngàn Phố biến đổi chậm, hạ lưu sông La biến đổi theo triều.



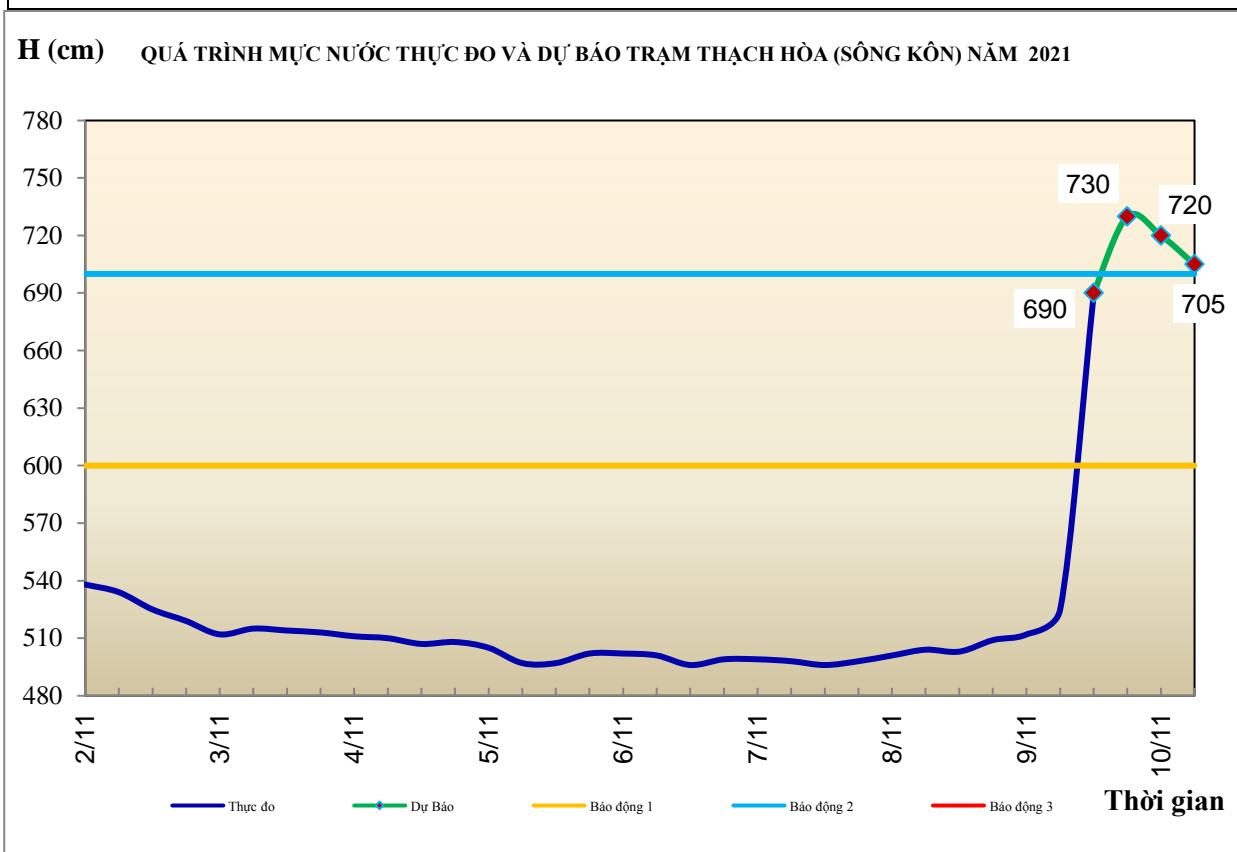
2. Khu vực Trung Trung Bộ

Tóm tắt tình hình 24 giờ qua	Dự báo 24 giờ tới
2.1. Sông Gianh: Mức nước biến đổi chậm	Mức nước biến đổi chậm.
2.2. Sông Hương: Mức nước có dao động.	Mức nước có dao động
2.3. Sông Vu Gia-Thu Bồn: Mức nước thượng lưu sông Thu Bồn đã đạt đỉnh và đang xuống, hạ lưu và sông Vu Gia đang lên.	Mức nước hạ lưu các sông tiếp tục lên, sau có dao động
2.4. Sông Trà Khúc: Lũ trên thượng lưu sông đã đạt đỉnh và đang xuống chậm, hạ lưu đang lên.	Trong 1-3h tới, lũ trên sông sẽ đạt đỉnh, sau đó xuống chậm.
2.5. Các sông khác: Mức nước thượng lưu sông Thu Bồn (Quảng Nam) và sông Trà Khúc (Quảng Ngãi) đã đạt đỉnh và đang xuống, hạ lưu và sông Vu Gia đang lên.	Mức nước trên thượng lưu các sông ở Quảng Nam, Quảng Ngãi tiếp tục xuống chậm, hạ lưu tiếp tục lên, các sông Thừa Thiên Huế có dao động, các sông khác biến đổi chậm.
<p>Cảnh báo: Từ nay (09/11) đến ngày 15/11, trên các sông từ Thừa Thiên Huế đến Ngãi có khả năng xuất hiện một đợt lũ. Trong đợt lũ này, đỉnh lũ trên các sông ở Thừa Thiên Huế lên mức BĐ1-BĐ2, có sông trên BĐ2; các sông ở Quảng Nam, Quảng Ngãi lên mức BĐ2-BĐ3, có sông trên BĐ3.</p> <p>Nguy cơ cao xảy ra lũ quét, sạt lở đất ở vùng núi, ngập lụt vùng trũng thấp, ven sông, khu đô thị tại các tỉnh từ Thừa Thiên Huế đến Quảng Ngãi.</p>	



3. Khu vực Nam Trung Bộ

Tóm tắt tình hình 24 giờ qua	Dự báo 24 giờ tới
3.1. Sông Kôn: Mức nước sông Kôn đang lên, riêng Vĩnh Sơn có dao động	Mức nước tiếp tục lên
3.2. Sông Ba: Mức nước trên thượng lưu lên chậm, hạ lưu dao động theo điều tiết của thủy điện và thủy triều.	Mức nước thượng trung lưu lên chậm, hạ lưu dao động theo điều tiết của hồ chứa.
3.3. Sông Cái Nha Trang: Mức nước đang lên	Mức nước tiếp tục lên
3.4. Các sông khác: Mức nước các sông từ Bình Định đến Khánh Hòa lên chậm, các sông khác ở Ninh Thuận, Bình Thuận có dao động	Mức nước trên các sông ở Bình Định, Phú Yên, Khánh Hòa tiếp tục lên; các sông khác có dao động
Cảnh báo: Từ nay (09/11) đến 15/11, trên các sông từ Bình Định đến Khánh Hòa xuất hiện một đợt lũ. Trong đợt lũ này, đỉnh lũ trên các sông lên mức BĐ2-BĐ3, có sông trên BĐ3.	

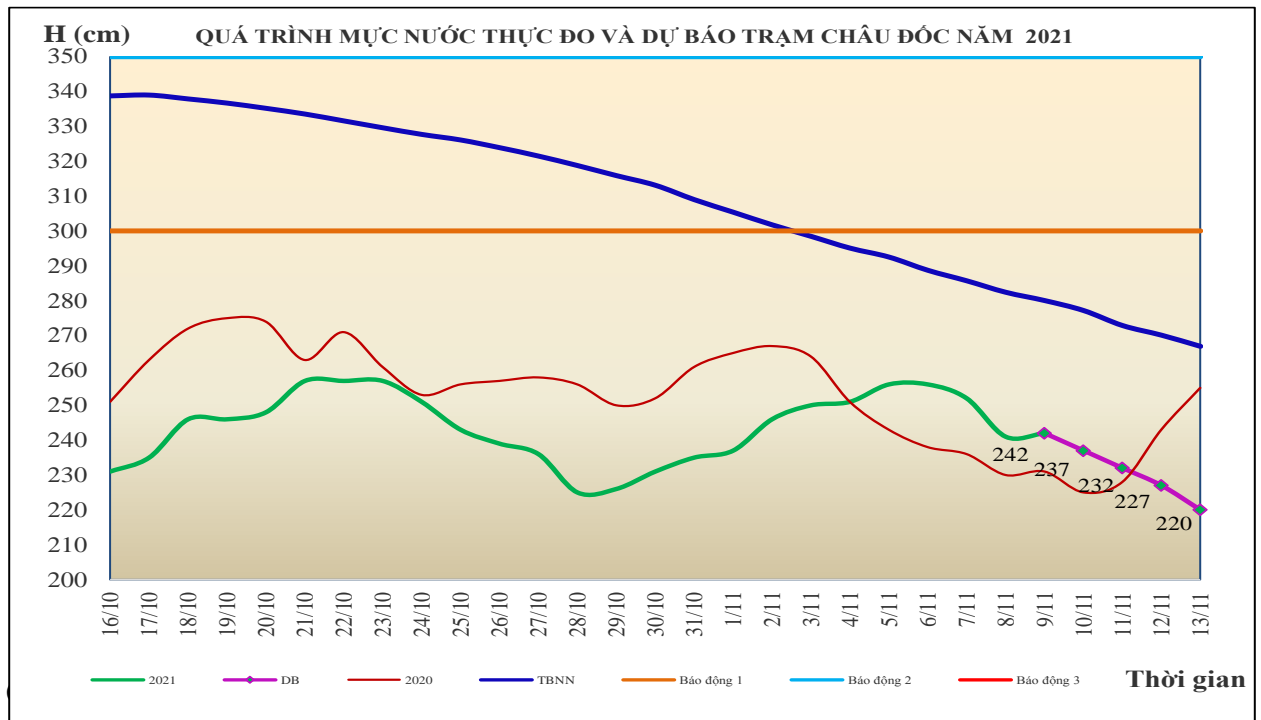
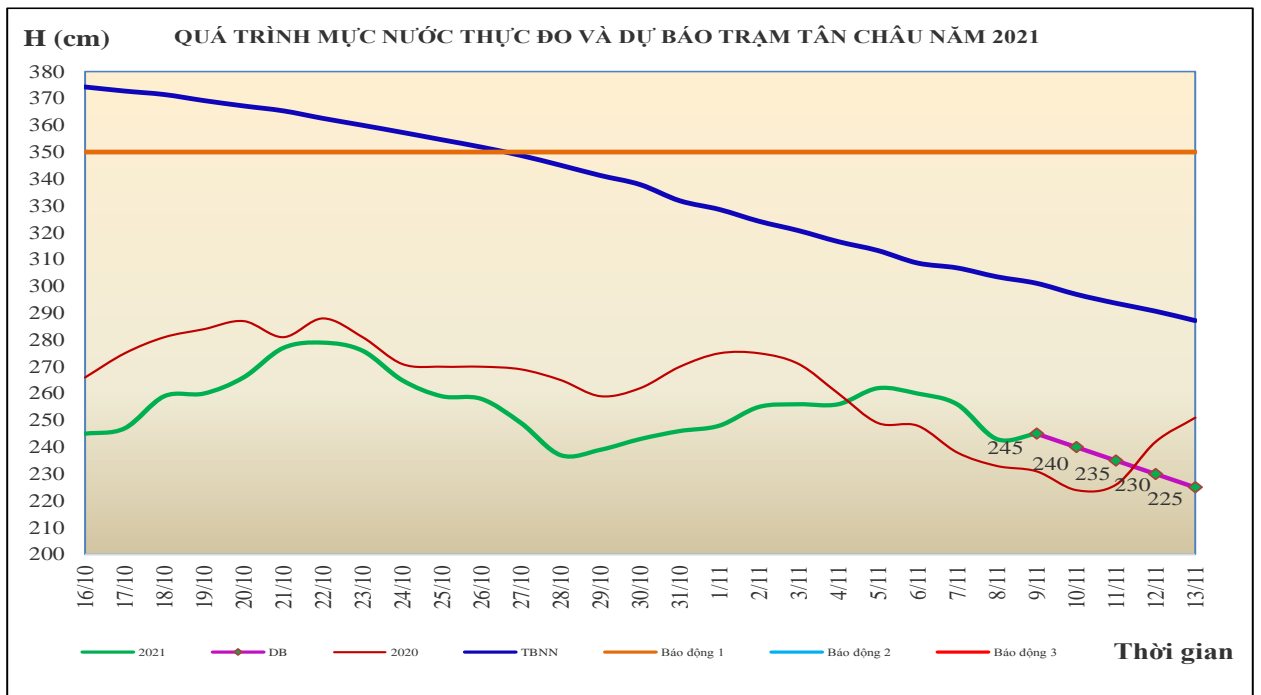


4. Khu vực Tây Nguyên

Tóm tắt tình hình 24 giờ qua	Dự báo 24 giờ tới
4.1. Sông Sê San: Mức nước các sông dao động do điều tiết của hồ chứa.	Mức nước các sông dao động do điều tiết của hồ chứa.
4.2. Sông Srêpôk: Mức nước trên sông Krông Ana xuống chậm. Mức nước các sông khác dao động theo điều tiết hồ chứa.	Mức nước sông Krông Ana tiếp tục xuống chậm. Mức nước các sông khác dao động theo điều tiết hồ chứa.
4.3. Các sông khác: Mức nước các sông biến đổi chậm	Mức nước các sông biến đổi chậm

5. Khu vực Nam Bộ

Tóm tắt tình hình 24 giờ qua	Dự báo
<p>5.1. Sông Cửu Long: Mức nước đầu nguồn sông Cửu Long, sông Sài Gòn đang xuống. Mức nước cao nhất ngày 08/11 trên sông Tiền tại Tân Châu 2,43m, tại Mỹ Thuận 1,95m (trên BĐ3 0,15), tại Mỹ Tho 1,67m (trên BĐ3 0,07m); trên sông Hậu tại Châu Đốc 2,41m, tại Cần Thơ 1,94m (dưới BĐ3 0,04m); trên sông Sài Gòn tại trạm Phú An 1,59m (xấp xỉ BĐ3).</p>	<p>Mức nước đầu nguồn sông Cửu Long, sông Sài Gòn tiếp tục xuống. Đến ngày 13/11 mức nước cao nhất ngày tại Tân Châu ở mức 2,25m; tại Châu Đốc ở mức 2,20m, tại các trạm hạ lưu sông Cửu Long, sông Sài Gòn ở dưới mức BĐ1.</p>
<p>5.2. Sông Đồng Nai: Mức nước biến đổi chậm</p>	<p>Mức nước biến đổi chậm</p>
<p><i>Cảnh báo: Nguy cơ ngập lụt xảy ra tại các vùng trũng thấp, vùng ven sông tại các tỉnh hạ nguồn sông Cửu Long, thành phố Hồ Chí Minh, Cần Thơ, Vĩnh Long,...</i></p>	



6.1. Khu vực Trung Bộ

Sông	Trạm	Mức nước thực đo (cm)				Mức nước dự báo (cm)							
		13h-08/11	19h-08/11	1h-09/11	7h-09/11	13h-09/11		19h-09/11		1h-10/11		7h-10/11	
Mã	Giàng	61	-50	-15	211	75	↓	-55	↓	-45	↑	210	↑
Cả	Nam Đàn	147	67	60	171	170	↓	65	↓	50	↓	150	↑
La	Linh Cảm	110	-4	-45	167	155	↓	10	↓	-65	↓	145	↑
Gianh	Mai Hóa	38	-35	0	99	40	↓	-28	↓	32	↑	85	↑
Hương	Kim Long	74	97	70	66	62	↓	70	↑	80	↑	70	↓
Thu Bồn	Câu Lâu	47	79	122	135	170	↑	150	↓	130	↓	110	↓
Trà Khúc	Trà Khúc	164	275	411	453	460	↑	430	↓	410	↓	420	↑
Kôn	Thanh Hòa	503	509	512	525	690	↑	730	↑	720	↓	705	↓
Ba	Phú Lâm	-2	49	81	-46	-10	↑	50	↑	110	↑	-10	↓
Đăkbla	Kon Tum	51592	51586	51602	51596	51625	↑	51635	↑	51615	↓	51600	↓
Krông Ana	Giang Sơn	41880	41874	41870	41866	41860	↓	41855	↓	41850	↓	41845	↓
Đồng Nai	Tà Lài	11155	11158	11154	11150	11149	↓	11148	↓	11147	↓	11149	↑

6.2. Khu vực Nam Bộ

Sông	Trạm	Mức nước cao nhất ngày (cm)					
		Thực đo		Dự báo			
		08/11	09/11	10/11	11/11	12/11	13/11
Sông Tiền	Tân Châu	243 ↓	245 ↑	240 ↓	235 ↓	230 ↓	225 ↓
Sông Hậu	Châu Đốc	241 ↓	242 ↑	237 ↓	232 ↓	227 ↓	220 ↓

Tin phát lúc: 10h30'

**PHÒNG DỰ BÁO THỦY VĂN TRUNG BỘ,
TÂY NGUYÊN VÀ NAM BỘ**

Duyệt bản tin: Phùng Tiến Dũng

Dự báo viên: Hoa, Trang, Tùng, Vân, Hải