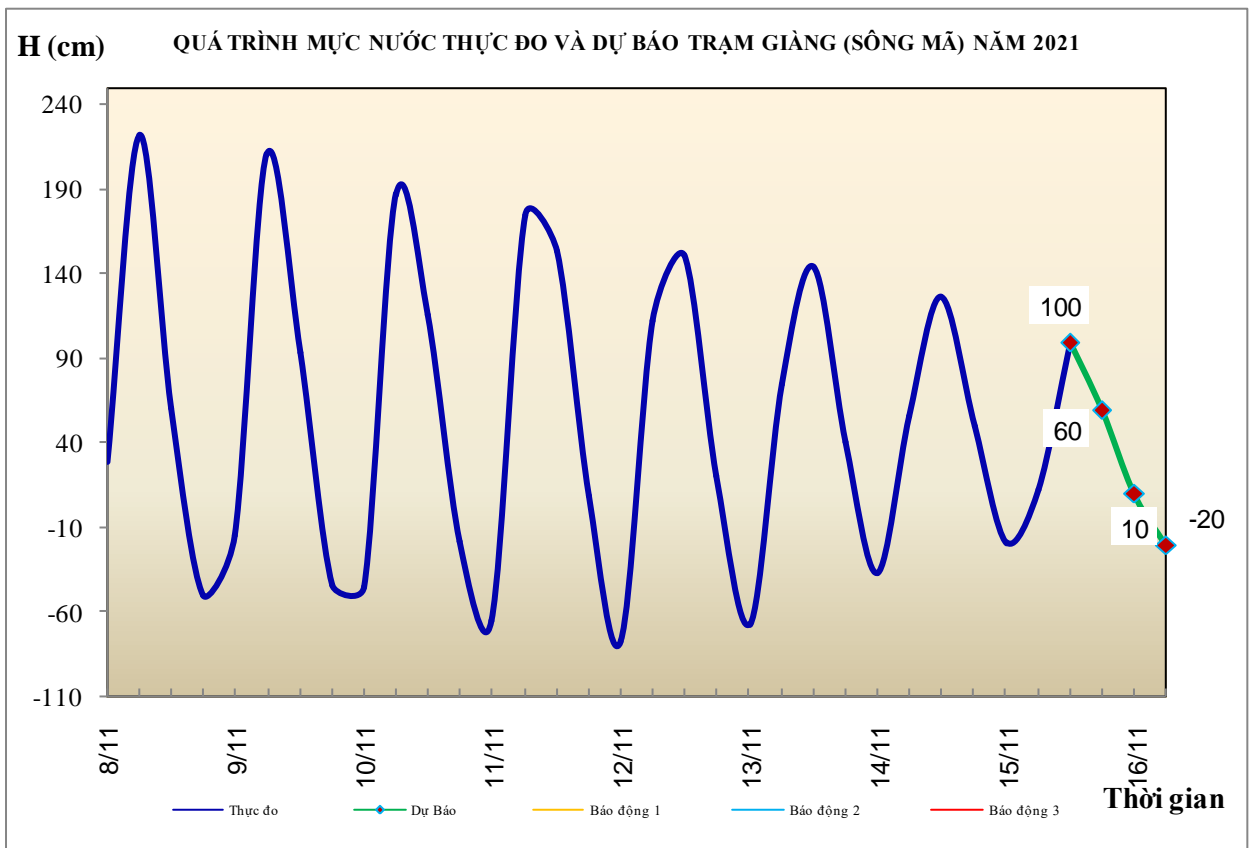


BẢN TIN DỰ BÁO THỦY VĂN HẠN NGẮN CÁC SÔNG TRUNG BỘ, TÂY NGUYÊN VÀ NAM BỘ

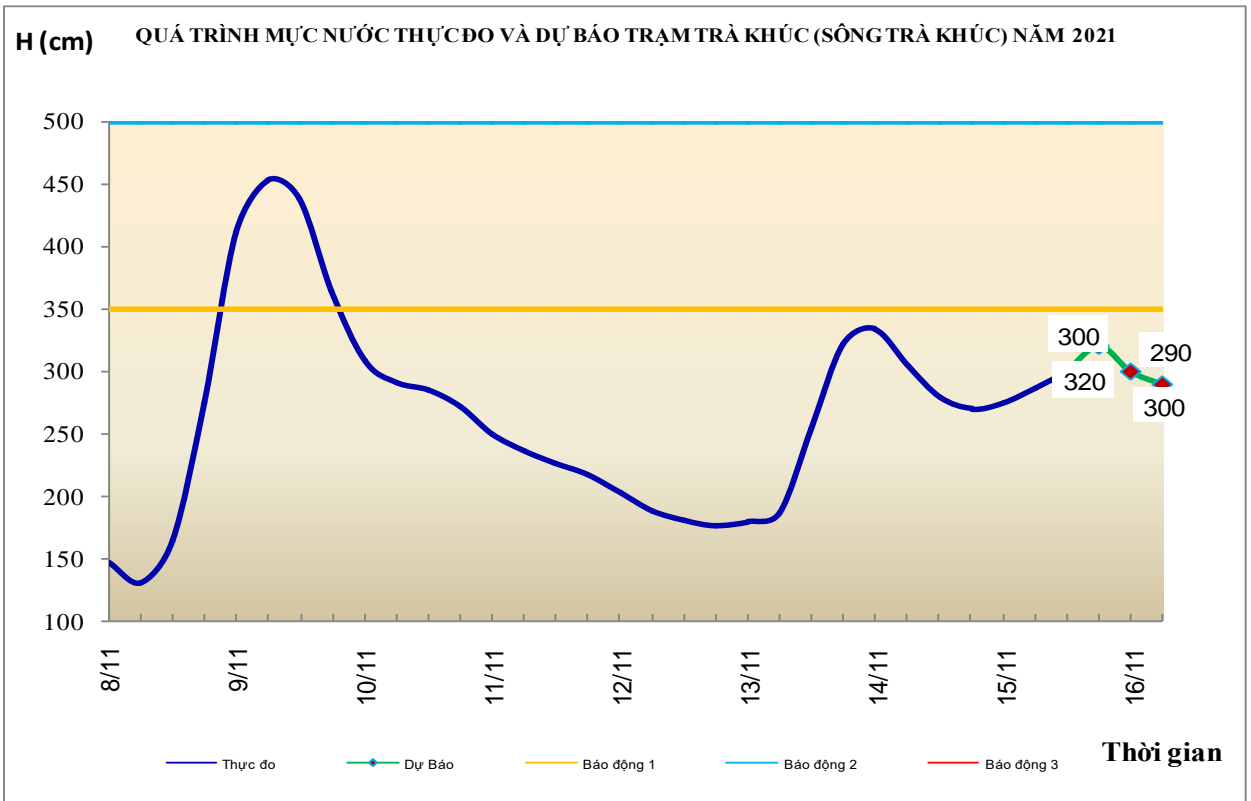
1. Khu vực Bắc Trung Bộ

Tóm tắt tình hình 24 giờ qua	Dự báo 24 giờ tới
1.1. Sông Bưởi: Mức nước biến đổi chậm	Mức nước biến đổi chậm
1.2. Sông Mã: Mức nước thượng lưu biến đổi chậm, trung lưu dao động theo điều tiết hồ chứa, hạ lưu biến đổi theo triều	Mức nước thượng lưu biến đổi chậm, trung lưu dao động theo điều tiết hồ chứa, hạ lưu tại Giàng dao động theo triều
1.3. Sông Chu: Mức nước sông Chu dao động theo điều tiết hồ chứa	Mức nước sông Chu dao động theo điều tiết hồ chứa
1.4. Sông Cả: Mức nước trung, thượng lưu dao động theo điều tiết hồ chứa, hạ lưu biến đổi theo triều	Mức nước trung, thượng lưu dao động theo điều tiết hồ chứa, hạ lưu biến đổi theo triều
1.5. Sông La: Mức nước sông Ngàn Sâu, Ngàn Phố biến đổi chậm, hạ lưu sông La dao động theo triều	Mức nước sông Ngàn Sâu, Ngàn Phố biến đổi chậm, hạ lưu sông La biến đổi theo triều.



2. Khu vực Trung Trung Bộ

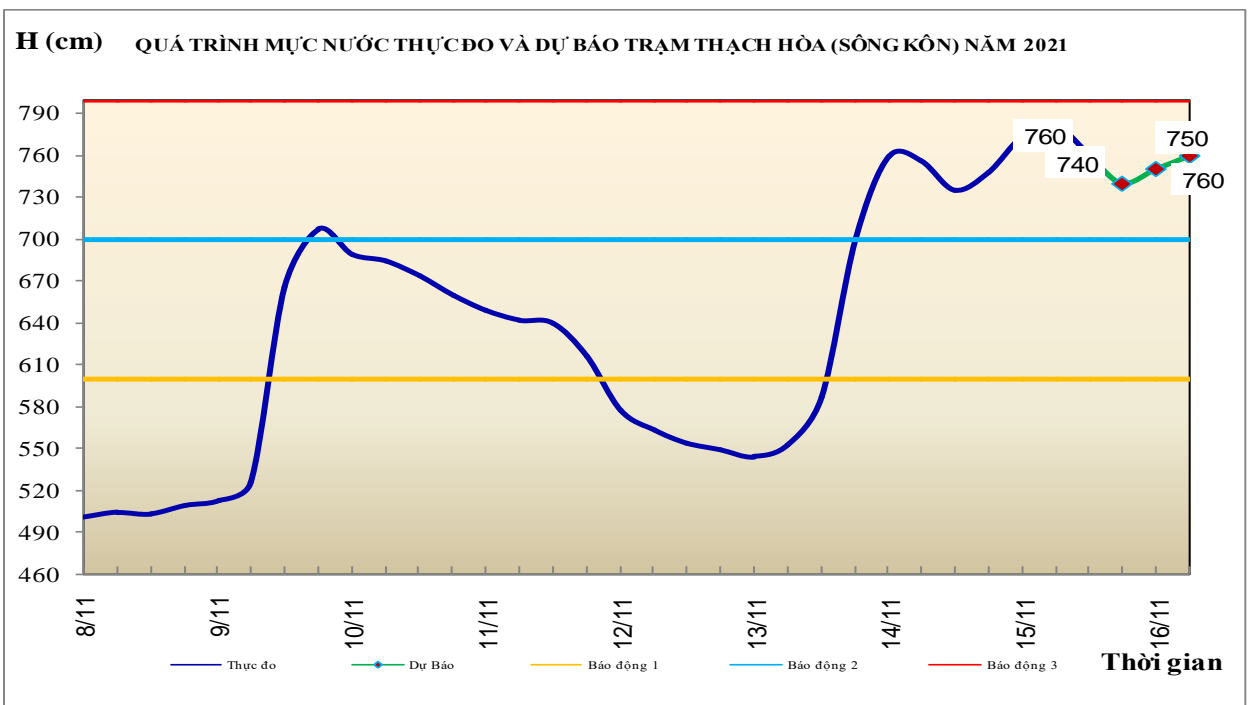
Tóm tắt tình hình 24 giờ qua	Dự báo 24 giờ tới
2.1. Sông Gianh: Mức nước biến đổi chậm	Mức nước biến đổi chậm.
2.2. Sông Hương: Mức nước dao động theo điều tiết hồ chứa.	Mức nước có dao động
2.3. Sông Vu Gia-Thu Bồn: Mức nước trên sông Thu Bồn có dao động, sông Vu Gia biến đổi chậm.	Mức nước có dao động
2.4. Sông Trà Khúc: Mức nước có dao động	Mức nước có dao động
2.5. Các sông khác: Mức nước trên các sông Quảng Ngãi, Quảng Nam có dao động, các sông khác biến đổi chậm.	Mức nước trên các sông Quảng Nam và Quảng Ngãi có dao động, các sông khác biến đổi chậm.
<p>Cảnh báo: Từ nay (15/11) đến ngày 19/11, trên các sông Thừa Thiên Huế đến Quảng Ngãi có khả năng xuất hiện một đợt lũ. Trong đợt lũ này, đỉnh lũ trên các sông ở Thừa Thiên Huế, Quảng Nam có khả năng lên mức BĐ1-BĐ2; các sông ở Quảng Ngãi lên mức BĐ2-BĐ3, có sông trên BĐ3.</p> <p>Nguy cơ cao xảy ra lũ quét, sạt lở đất ở vùng núi, ngập lụt vùng trũng thấp, ven sông, khu đô thị tại các tỉnh từ Thừa Thiên Huế đến Quảng Ngãi.</p>	



3. Khu vực Nam Trung Bộ

Tóm tắt tình hình 24 giờ qua	Dự báo 24 giờ tới
3.1. Sông Kôn: Trên sông Kôn đã xuất hiện một đợt lũ, đỉnh lũ tại trạm Bình Nghi 16,10m (23h/14/11, dưới BĐ2 0,4m); tại Thạnh Hòa 7,82 (05h/15/11,	Mức nước xuống chậm trong 12 giờ tới, sau có khả năng lên lại

dưới BĐ3 0,18m). Hiện tại, mực nước đang xuống.	
3.2. Sông Ba: Mực nước trên thượng lưu có dao động, hạ lưu dao động theo điều tiết của thủy điện và thủy triều.	Mực nước thượng trung lưu có dao động, hạ lưu dao động theo điều tiết của hồ chứa.
3.3. Sông Cái Nha Trang: Mực nước xuống	Mực nước có dao động
3.4. Các sông khác: Trên sông An Lão đã xuất hiện một đợt lũ, đỉnh lũ tại trạm An Hòa 22,01m (16h/14/11, ở mức BĐ1). Các sông khác, mực nước có dao động.	Mực nước có dao động.
Cảnh báo: Từ nay (15/11) đến 18/11, trên các sông ở Bình Định và Phú Yên khả năng sẽ xuất hiện một đợt lũ. Trong đợt lũ này, đỉnh lũ trên các sông Bình Định lên mức BĐ2-BĐ3, các sông ở Phú Yên lên mức BĐ1-BĐ2. Nguy cơ cao xảy ra lũ quét, sạt lở đất ở vùng núi, ngập lụt vùng trũng thấp, ven sông, khu đô thị tại các tỉnh ở Bình Định và Phú Yên.	

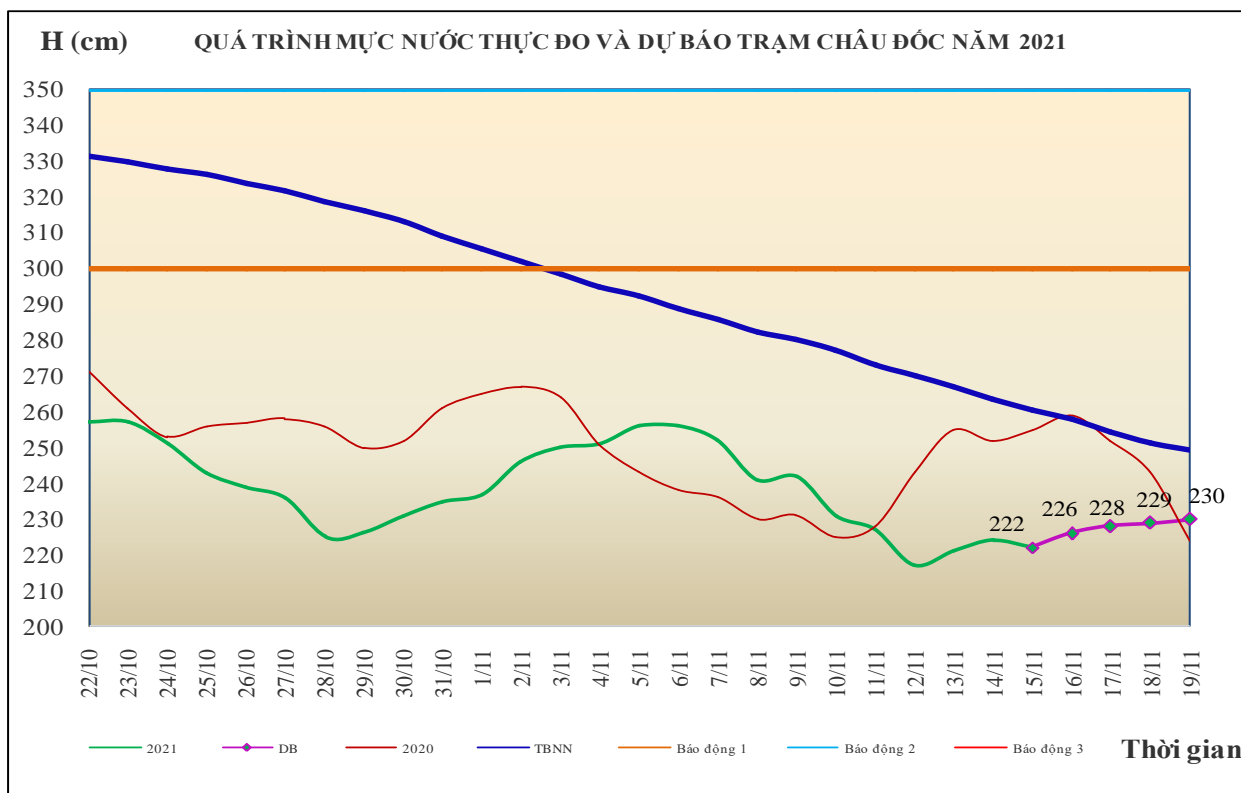
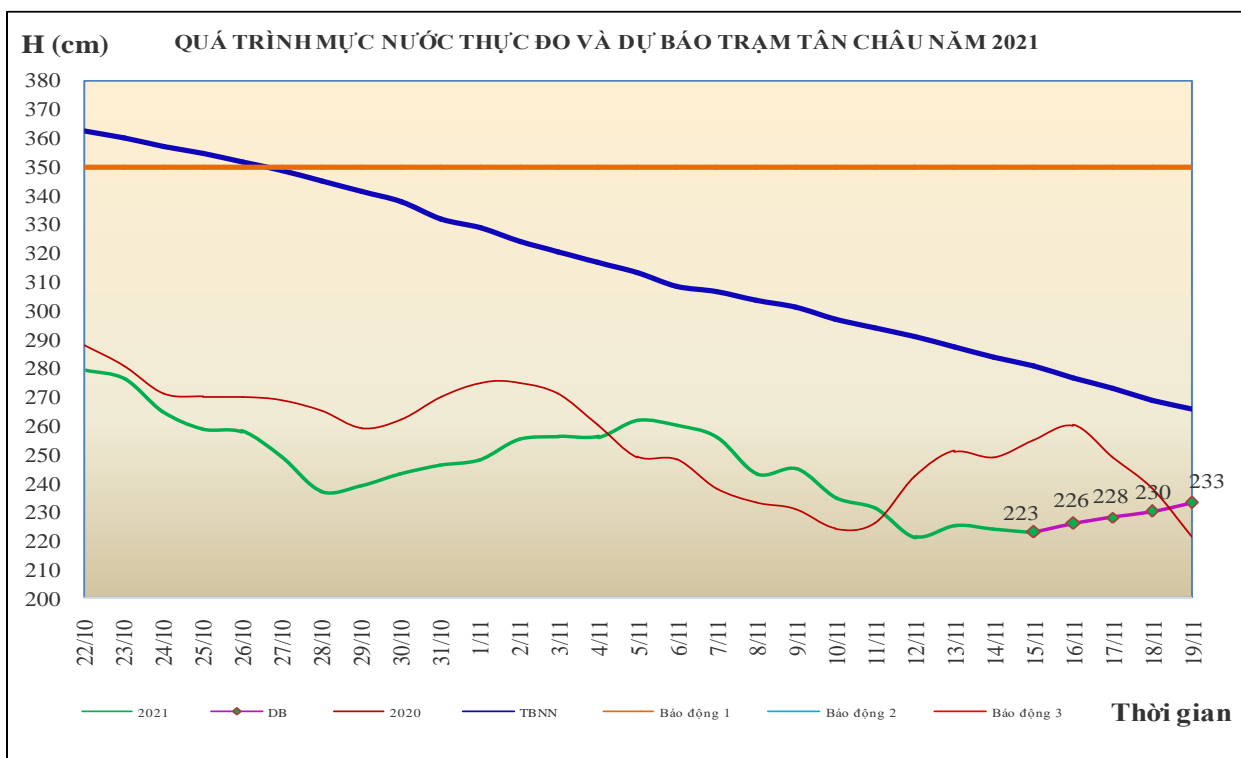


4. Khu vực Tây Nguyên

Tóm tắt tình hình 24 giờ qua	Dự báo 24 giờ tới
4.1. Sông Sê San: Mực nước các sông dao động theo điều tiết của hồ chứa.	Mực nước các sông dao động theo điều tiết của hồ chứa.
4.2. Sông Srêpôk: Mực nước lũ trên sông Krông Ana lên chậm và đạt đỉnh, đỉnh lũ tại Giang Sơn 420,52m (01h/15/11), trên BĐ1 0,52m. Mực nước các sông khác dao động theo điều tiết hồ chứa.	Mực nước sông Krông Ana xuống chậm. Mực nước các sông khác dao động theo điều tiết hồ chứa.
4.3. Các sông khác: Mực nước các sông khác dao động.	Mực nước các sông có dao động

5. Khu vực Nam Bộ

Tóm tắt tình hình 24 giờ qua	Dự báo
5.1. Sông Cửu Long: Mức nước đầu nguồn sông Cửu Long dao động theo triều. Đến ngày 19/11 mức nước cao nhất ngày tại Tân Châu 2,24m; trên sông Tiền tại Châu Đốc 2,24m.	Mức nước đầu nguồn sông Cửu Long dao động theo triều. Đến ngày 19/11 mức nước cao nhất ngày tại Tân Châu ở mức 2,33m; tại Châu Đốc ở mức 2,30m.
5.2. Sông Đồng Nai: Mức nước trên sông Đồng Nai có dao động	Mức nước trên sông Đồng Nai biến có dao động



6. Bảng mực nước thực đo và dự báo

6.1. Khu vực Trung Bộ

Sông	Trạm	Mực nước thực đo (cm)				Mực nước dự báo (cm)							
		13h-14/11	19h-14/11	1h-15/11	7h-15/11	13h-15/11		19h-15/11		1h-16/11		7h-16/11	
Mã	Giàng	127	50	-19	13	100	↑	60	↓	10	↓	-20	↓
Cả	Nam Đàn	120	90	49	37	110	↑	85	↓	45	↓	30	↓
La	Linh Cảm	124	64	7	-17	115	↑	60	↓	20	↓	-25	↓
Gianh	Mai Hóa	62	29	-12	-9	67	↑	25	↓	-10	↓	-28	↓
Hương	Kim Long	43	47	45	28	40	↑	52	↑	47	↓	32	↓
Thu Bồn	Câu Lô	40	66	64	59	50	↓	75	↑	80	↑	75	↓
Trà Khúc	Trà Khúc	279	270	275	287	300	↑	320	↑	300	↓	290	↓
Kôn	Thanh Hòa	735	748	773	781	760	↓	740	↓	750	↑	760	↑
Ba	Phú Lâm	108	113	79	77	35	↓	60	↑	35	↓	45	↑
Đăkbla	Kon Tum	51576	51582	51585	51580	51560	↓	51565	↑	51585	↑	51570	↓
Krông Ana	Giang Sơn	42050	42051	42052	42052	42050	↓	42046	↓	42042	↓	42038	↓
Đồng Nai	Tà Lài	11184	11173	11167	11165	11155	↓	11150	↓	11145	↓	11155	↑

6.2. Khu vực Nam Bộ

Sông	Trạm	Mực nước cao nhất ngày (cm)					
		Thực đo		Dự báo			
		14/11	15/11	16/11	17/11	18/11	19/11
Sông Tiền	Tân Châu	224 ↓	223 ↓	226 ↑	228 ↑	230 ↑	233 ↑
Sông Hậu	Châu Đốc	224 ↑	222 ↓	226 ↑	228 ↑	229 ↑	230 ↑

Tin phát lúc: 10h30'

**PHÒNG DỰ BÁO THỦY VĂN TRUNG BỘ,
TÂY NGUYÊN VÀ NAM BỘ**

Duyệt bản tin: Phùng Tiến Dũng

Dự báo viên: Huệ, Trang, Tùng, Vân, Thắng