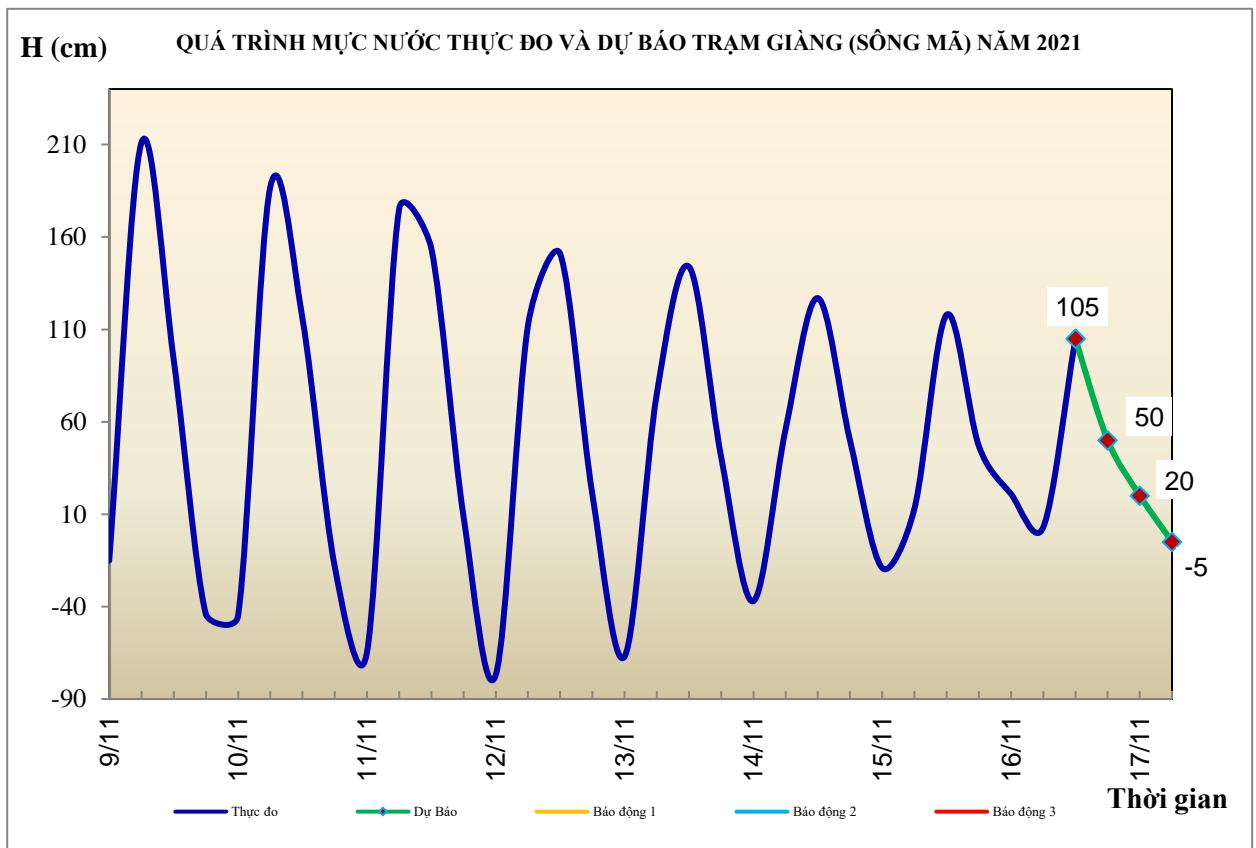


BẢN TIN DỰ BÁO THỦY VĂN HẠN NGẮN CÁC SÔNG TRUNG BỘ, TÂY NGUYÊN VÀ NAM BỘ

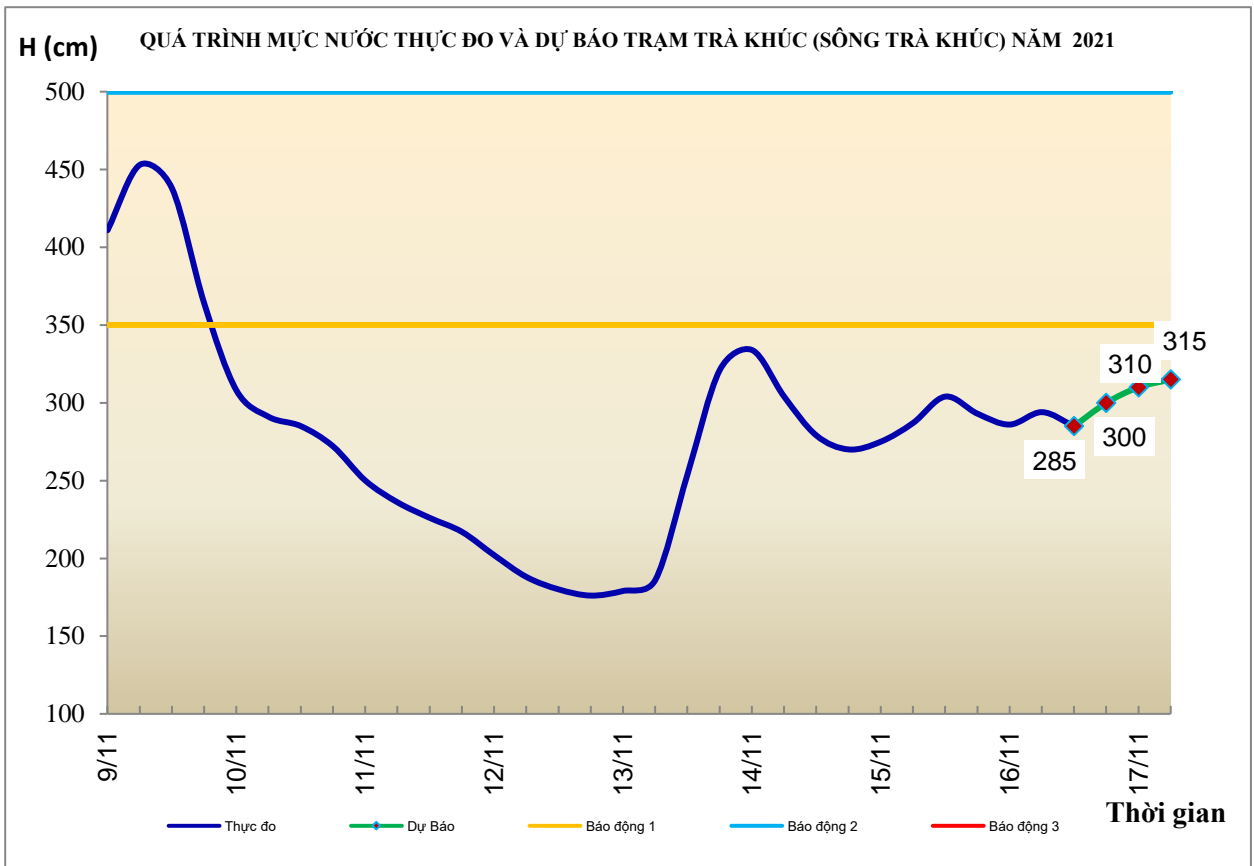
1. Khu vực Bắc Trung Bộ

Tóm tắt tình hình 24 giờ qua	Dự báo 24 giờ tới
1.1. Sông Bưởi: Mức nước biến đổi chậm	Mức nước biến đổi chậm
1.2. Sông Mã: Mức nước thượng lưu biến đổi chậm, trung lưu dao động theo điều tiết hồ chứa, hạ lưu tại Giàng biến đổi theo triều	Mức nước thượng lưu biến đổi chậm, trung lưu dao động theo điều tiết hồ chứa, hạ lưu tại Giàng dao động theo triều
1.3. Sông Chu: Mức nước dao động theo điều tiết hồ chứa	Mức nước dao động theo điều tiết hồ chứa
1.4. Sông Cả: Mức nước trung, thượng lưu dao động theo điều tiết hồ chứa, hạ lưu biến đổi theo triều	Mức nước trung, thượng lưu dao động theo điều tiết hồ chứa, hạ lưu biến đổi theo triều
1.5. Sông La: Mức nước sông Ngàn Sâu, Ngàn Phố biến đổi chậm, hạ lưu sông La dao động theo triều	Mức nước sông Ngàn Sâu, Ngàn Phố biến đổi chậm, hạ lưu sông La dao động theo triều.



2. Khu vực Trung Trung Bộ

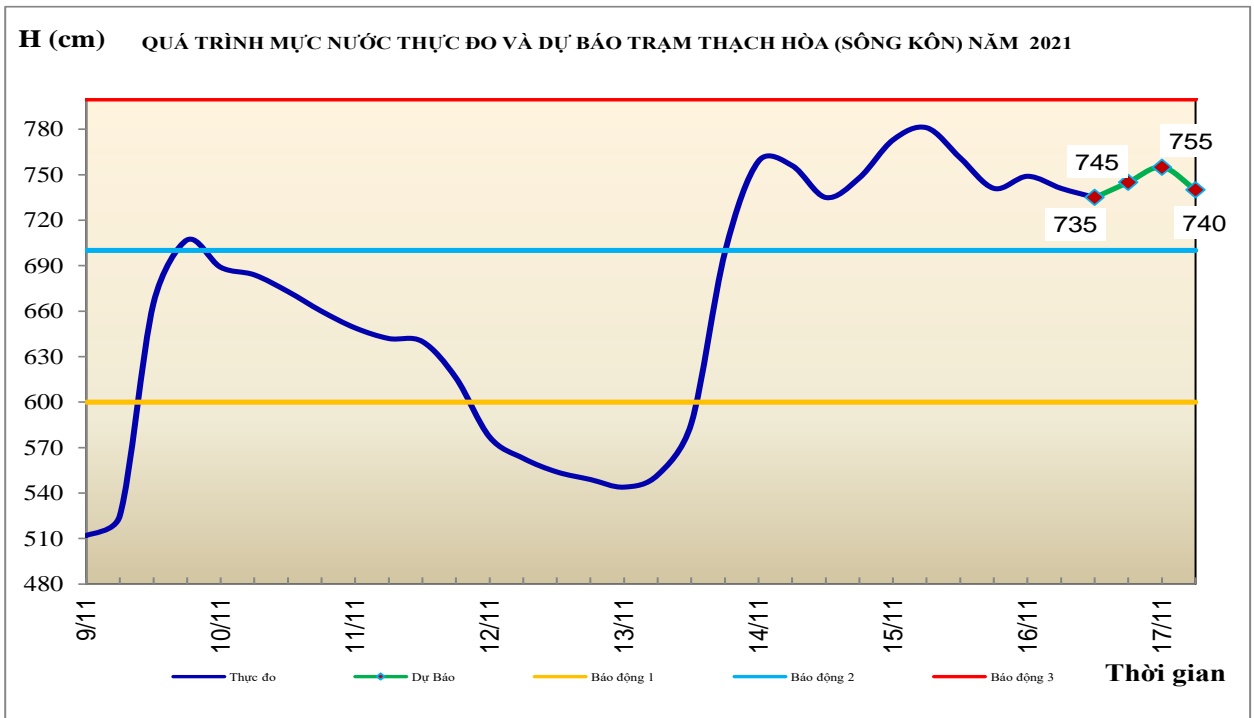
Tóm tắt tình hình 24 giờ qua	Dự báo 24 giờ tới
2.1. Sông Gianh: Mức nước biến đổi chậm	Mức nước biến đổi chậm.
2.2. Sông Hương: Mức nước dao động theo điều tiết hồ chứa.	Mức nước có dao động
2.3. Sông Vu Gia-Thu Bồn: Mức nước trên sông Thu Bồn có dao động, sông Vu Gia đang lên.	Mức nước có dao động
2.4. Sông Trà Khúc: Mức nước có dao động	Mức nước có dao động
2.5. Các sông khác: Mức nước trên các sông khác ở Quảng Ngãi có dao động, các sông khác biến đổi chậm	Mức nước trên các sông khác ở Quảng Nam và Quảng Ngãi có dao động, các sông khác biến đổi chậm.
<p>Cảnh báo: Từ nay (16/11) đến ngày 19/11, trên các sông Thừa Thiên Huế đến Quảng Ngãi có khả năng xuất hiện một đợt lũ. Trong đợt lũ này, mức nước đỉnh lũ trên các sông ở Thừa Thiên Huế lên mức BĐ1 và trên BĐ1; các sông Quảng Nam lên mức BĐ1-BĐ2; các sông ở Quảng Ngãi lên mức BĐ2-BĐ3, có sông trên BĐ3.</p> <p>Nguy cơ cao xảy ra lũ quét, sạt lở đất ở vùng núi, ngập lụt vùng trũng thấp, ven sông, khu đô thị tại các tỉnh từ Thừa Thiên Huế đến Quảng Ngãi.</p>	



3. Khu vực Nam Trung Bộ

Tóm tắt tình hình 24 giờ qua	Dự báo 24 giờ tới
3.1. Sông Kôn: Mức nước đang xuống	Mức nước xuống chậm, sau dao động ở mức cao
3.2. Sông Ba: Mức nước thượng lưu có dao động, hạ lưu dao động theo điều tiết của thủy điện và thủy triều.	Mức nước thượng, trung lưu có dao động, hạ lưu dao động theo điều tiết của hồ chứa.
3.3. Sông Cái Nha Trang: Mức nước đang lên	Mức nước tiếp tục lên
3.4. Các sông khác: Mức nước có dao động.	Mức nước có khả năng lên

Cảnh báo: Từ nay (16/11) đến 18/11, trên các sông từ Bình Định đến Khánh Hòa khả năng xuất hiện một đợt lũ. Trong đợt lũ này, mức nước đỉnh lũ trên các sông ở Bình Định lên mức BĐ2-BĐ3, các sông ở Phú Yên, Khánh Hòa lên mức BĐ1-BĐ2.
 Nguy cơ cao xảy ra lũ quét, sạt lở đất ở vùng núi, ngập lụt vùng trũng thấp, ven sông, khu đô thị tại các tỉnh ở Bình Định và Phú Yên.

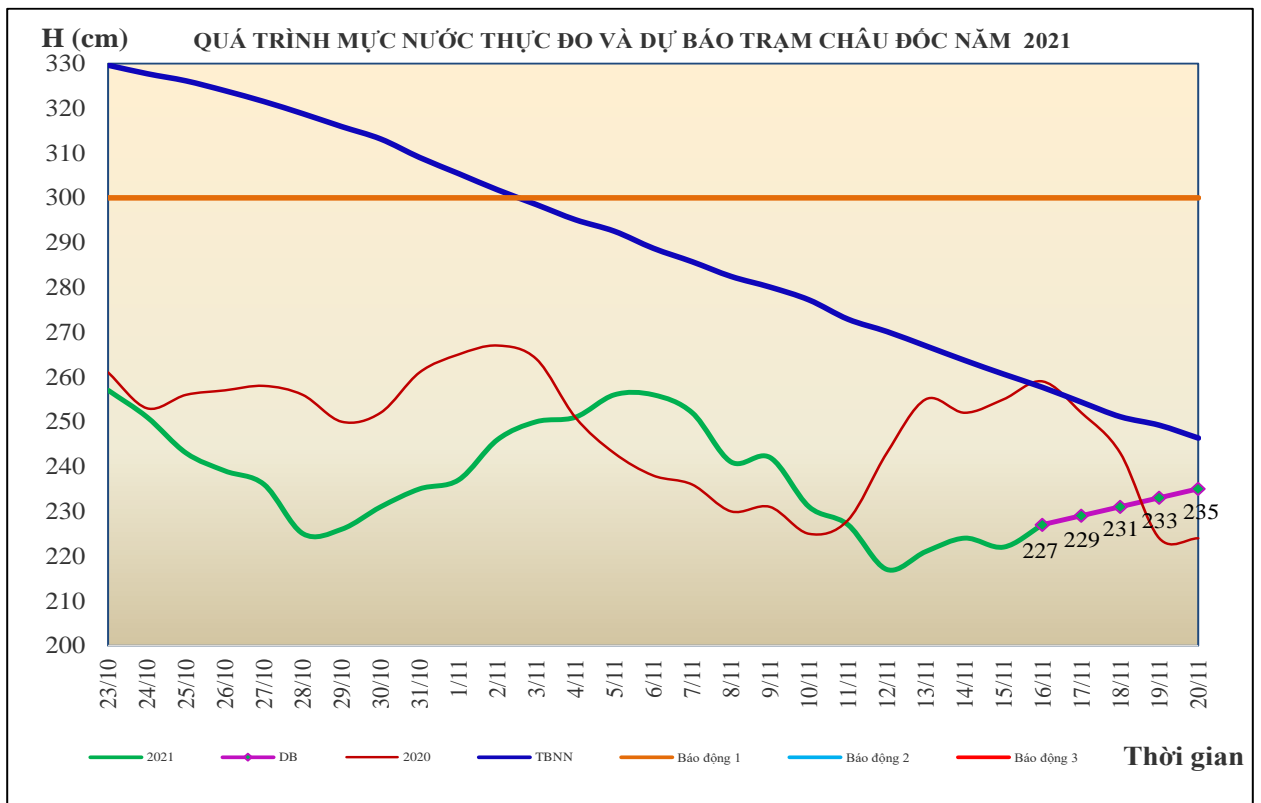
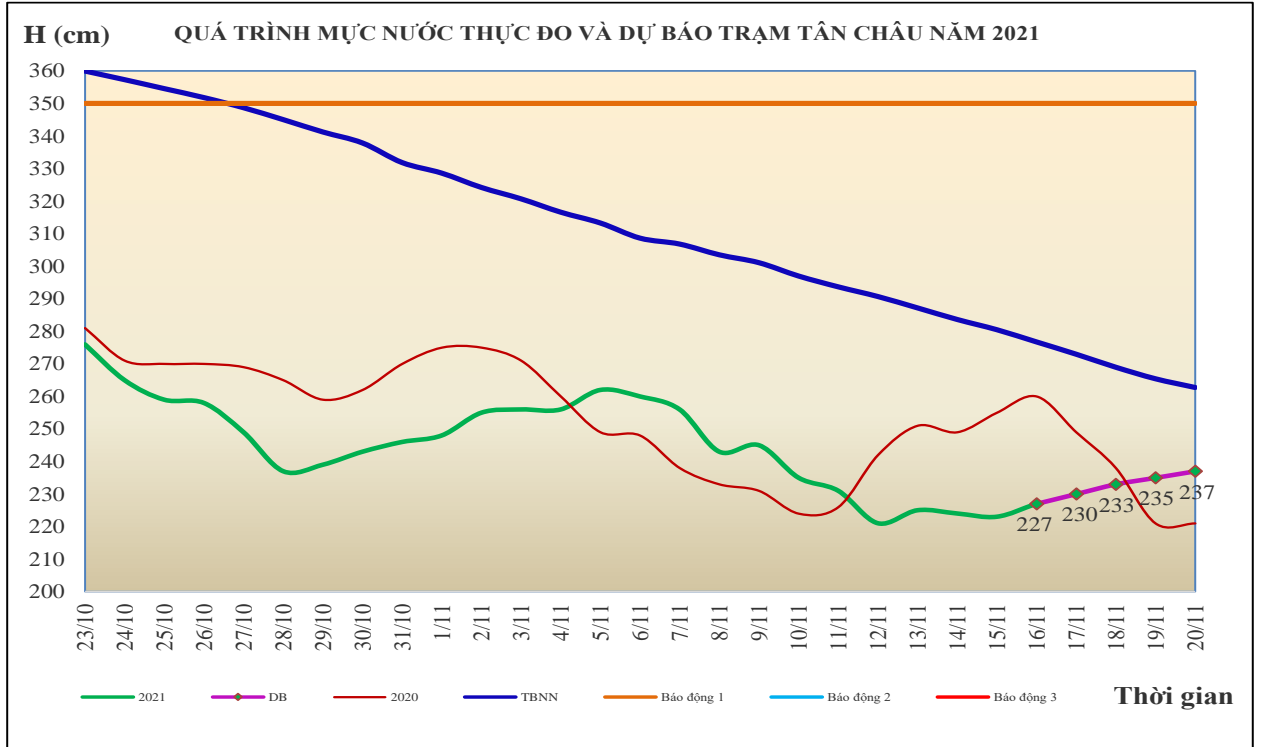


4. Khu vực Tây Nguyên

Tóm tắt tình hình 24 giờ qua	Dự báo 24 giờ tới
4.1. Sông Sê San: Mức nước các sông dao động theo điều tiết của hồ chứa.	Mức nước các sông dao động theo điều tiết của hồ chứa.
4.2. Sông Srêpôk: Lũ trên sông Krông Ana biến đổi chậm, mực nước lúc 07h/16/11 tại Giang Sơn 420,51m (trên BĐ1 0,51m), các sông khác có dao động.	Lũ trên sông Krông Ana lên chậm, mực nước các sông khác có dao động.
4.3. Các sông khác: Mực nước các sông khác có dao động.	Mức nước các sông có dao động

5. Khu vực Nam Bộ

Tóm tắt tình hình 24 giờ qua	Dự báo
5.1. Sông Cửu Long: Mực nước đầu nguồn sông Cửu Long dao động theo triều. Đến ngày 20/11 mực nước cao nhất ngày tại Tân Châu 2,23m; trên sông Tiền tại Châu Đốc 2,22m.	Mực nước đầu nguồn sông Cửu Long dao động theo triều. Đến ngày 20/11 mực nước cao nhất ngày tại Tân Châu ở mức 2,37m; tại Châu Đốc ở mức 2,35m.
5.2. Sông Đồng Nai: Mực nước trên sông Đồng Nai biến đổi chậm	Mực nước trên sông Đồng Nai biến đổi chậm



6. Bảng mực nước thực đo và dự báo

6.1. Khu vực Trung Bộ

Sông	Trạm	Mực nước thực đo (cm)				Mực nước dự báo (cm)							
		13h-15/11	19h-15/11	1h-16/11	7h-16/11	13h-16/11		19h-16/11		1h-17/11		7h-17/11	
Mã	Giàng	118	47	21	3	105	↑	50	↓	20	↓	-5	↓
Cả	Nam Đàn	118	77	50	29	115	↑	65	↓	45	↓	20	↓
La	Linh Cảm	111	52	34	-15	100	↑	40	↓	20	↓	-10	↓
Gianh	Mai Hóa	64	26	17	-26	68	↑	23	↓	30	↑	-30	↓
Hương	Kim Long	43	45	52	27	40	↑	46	↑	55	↑	45	↓
Thu Bồn	Câu Lâu	57	90	94	83	85	↑	70	↓	90	↑	75	↓
Trà Khúc	Trà Khúc	304	293	286	294	285	↓	300	↑	310	↑	315	↑
Kôn	Thanh Hòa	761	741	749	741	735	↓	745	↑	755	↑	740	↓
Ba	Phú Lâm	42	61	48	74	60	↓	85	↑	55	↓	65	↑
Đăkbla	Kon Tum	51592	51577	51600	51589	51595	↑	51575	↓	51590	↑	51565	↓
Krông Ana	Giang Sơn	42052	42052	42051	42051	42051	→	52054	↑	52057	↑	52060	↑
Đồng Nai	Tà Lài	11160	11155	11156	11157	11159	↑	11160	↑	11158	↓	11159	↑

6.2. Khu vực Nam Bộ

Sông	Trạm	Mực nước cao nhất ngày (cm)					
		Thực đo		Dự báo			
		15/11	16/11	17/11	18/11	19/11	20/11
Sông Tiền	Tân Châu	223 ↓	227 ↑	230 ↑	233 ↑	235 ↑	237 ↑
Sông Hậu	Châu Đốc	222 ↓	227 ↑	229 ↑	231 ↑	233 ↑	235 ↑

Tin phát lúc: 10h30'

Duyệt bản tin: Nguyễn Nguyệt Hòa

**PHÒNG DỰ BÁO THỦY VĂN TRUNG BỘ,
TÂY NGUYÊN VÀ NAM BỘ**

Dự báo viên: Huệ, Trang, Tùng, Vân, Hải