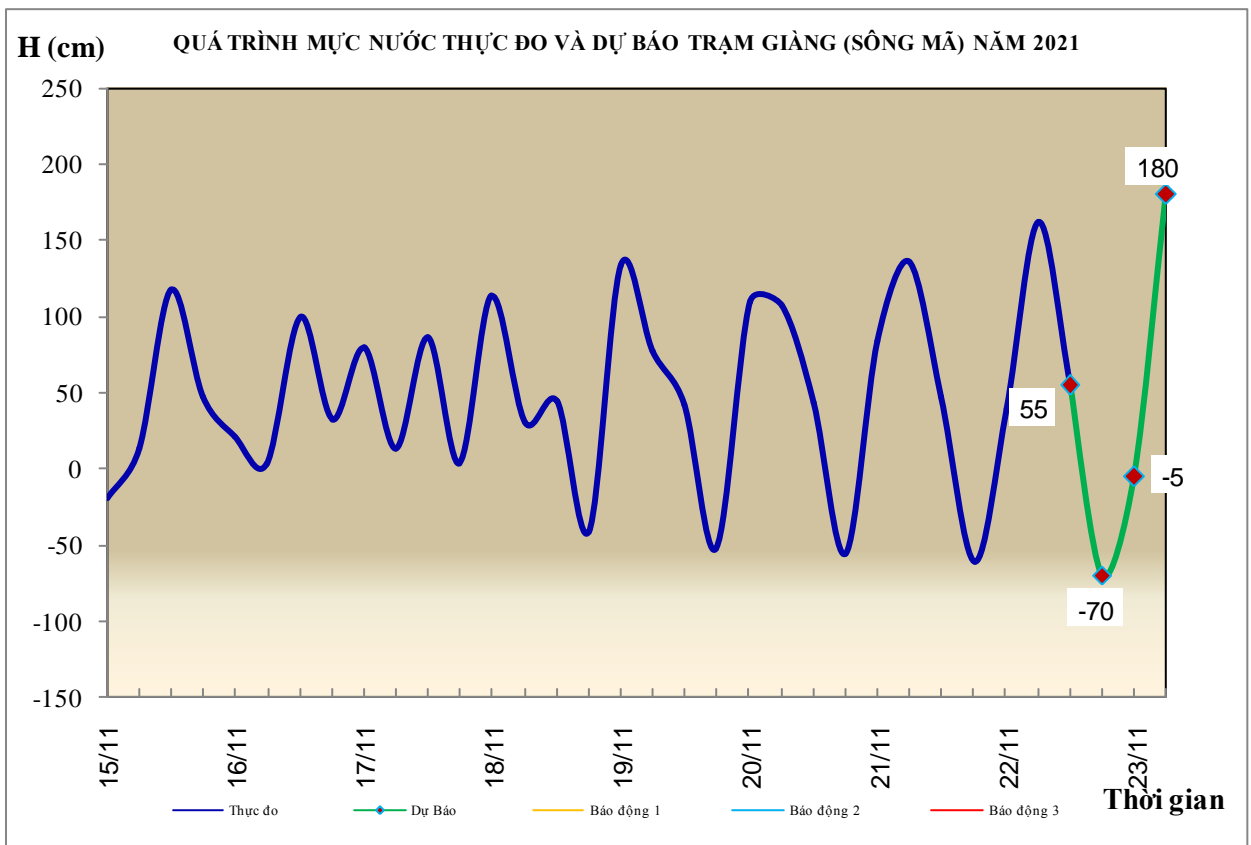


Hà Nội, ngày 22 tháng 11 năm 2021

**BẢN TIN DỰ BÁO THỦY VĂN HẠN NGẮN**  
**CÁC SÔNG TRUNG BỘ, TÂY NGUYÊN VÀ NAM BỘ**

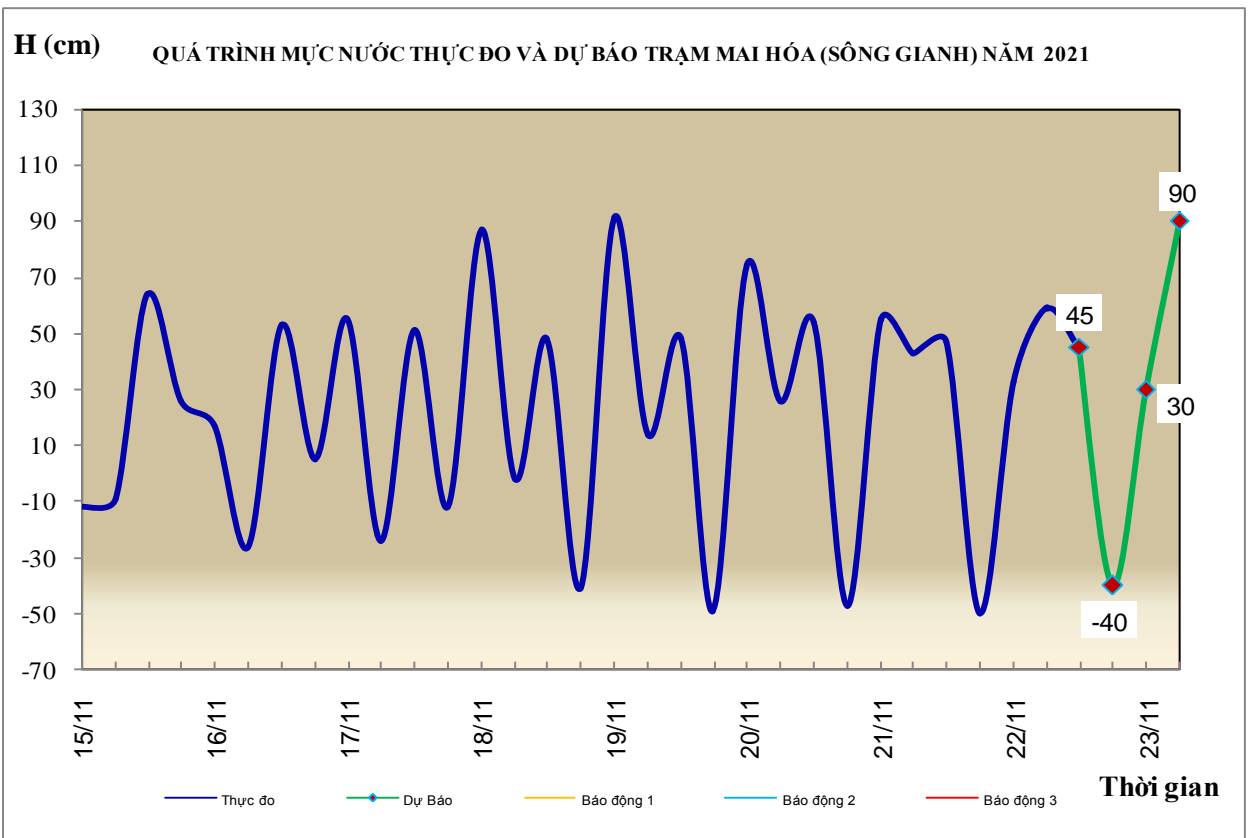
**1. Khu vực Bắc Trung Bộ**

Tóm tắt tình hình 24 giờ qua	Dự báo 24 giờ tới
<b>1.1. Sông Bưởi:</b> Mức nước biến đổi chậm	Mức nước biến đổi chậm
<b>1.2. Sông Mã:</b> Mức nước thượng lưu biến đổi chậm, trung lưu dao động theo điều tiết hồ chứa, hạ lưu biến đổi theo triều	Mức nước thượng lưu biến đổi chậm, trung lưu dao động theo điều tiết hồ chứa, hạ lưu tại Giàng dao động theo triều
<b>1.3. Sông Chu:</b> Mức nước sông Chu dao động theo điều tiết hồ chứa	Mức nước sông Chu dao động theo điều tiết hồ chứa
<b>1.4. Sông Cả:</b> Mức nước trung, thượng lưu dao động theo điều tiết hồ chứa, hạ lưu biến đổi theo triều	Mức nước trung, thượng lưu dao động theo điều tiết hồ chứa, hạ lưu biến đổi theo triều
<b>1.5. Sông La:</b> Mức nước sông Ngàn Sâu, Ngàn Phố biến đổi chậm, hạ lưu sông La biến đổi theo triều	Mức nước sông Ngàn Sâu, Ngàn Phố biến đổi chậm, hạ lưu sông La biến đổi theo triều.



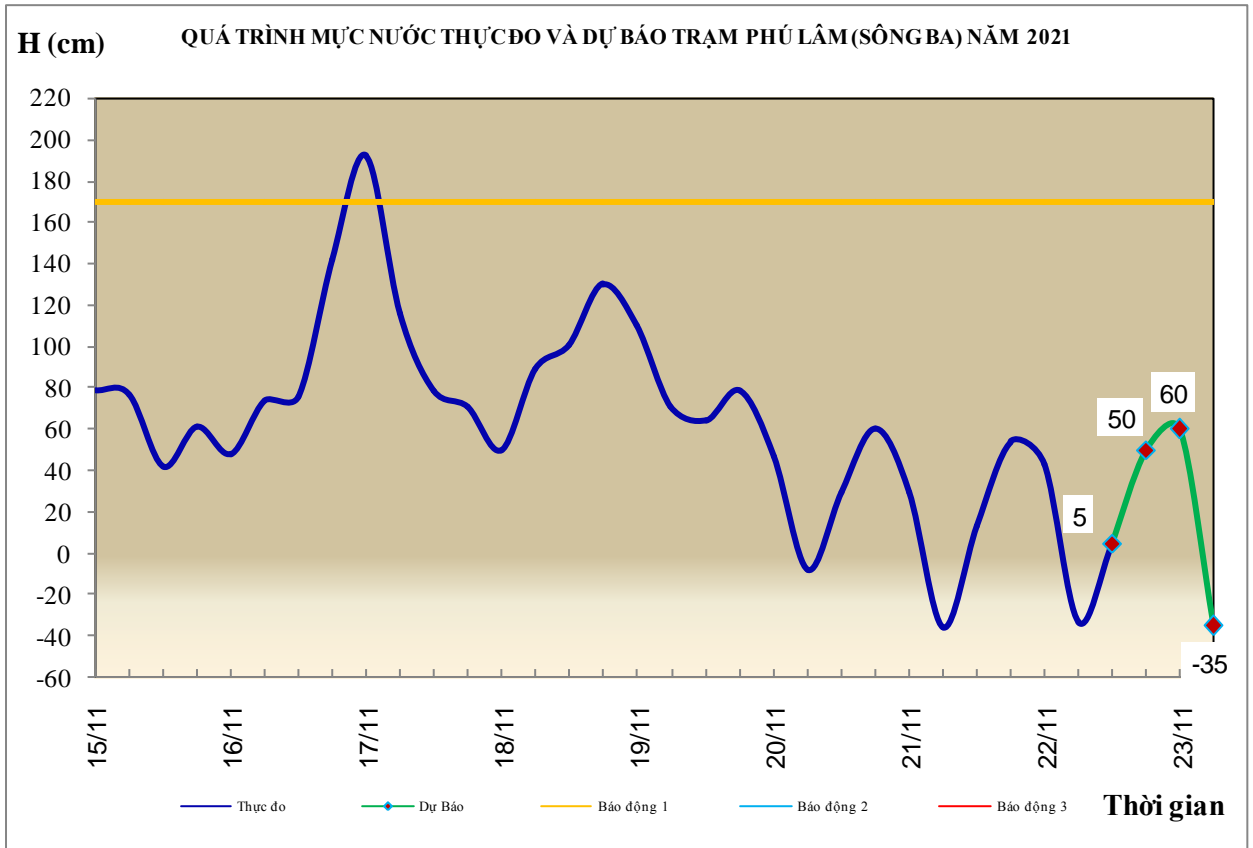
## 2. Khu vực Trung Trung Bộ

Tóm tắt tình hình 24 giờ qua	Dự báo 24 giờ tới
<b>2.1. Sông Gianh:</b> Mức nước biến đổi chậm.	Mức nước thượng lưu có dao động, hạ lưu biến đổi chậm
<b>2.2. Sông Hương:</b> Mức nước dao động theo điều tiết hồ chứa.	Mức nước dao động theo điều tiết hồ chứa.
<b>2.3. Sông Vu Gia-Thu Bồn:</b> Mức nước biến đổi chậm	Mức nước thượng lưu có dao động, hạ lưu biến đổi chậm
<b>2.4. Sông Trà Khúc:</b> Mức nước đang xuống chậm	Mức nước có dao động.
<b>2.5. Các sông khác:</b> Mức nước biến đổi chậm.	Mức nước thượng lưu các sông có dao động, hạ lưu biến đổi chậm.



## 3. Khu vực Nam Trung Bộ

Tóm tắt tình hình 24 giờ qua	Dự báo 24 giờ tới
<b>3.1. Sông Kôn:</b> Mức nước có dao động	Mức nước có dao động
<b>3.2. Sông Ba:</b> Mức nước thượng trung lưu có dao động, hạ lưu dao động theo điều tiết của hồ chứa và thủy triều.	Mức nước thượng trung lưu có dao động, hạ lưu dao động theo điều tiết của hồ chứa.
<b>3.3. Sông Cái Nha Trang:</b> Mức nước biến đổi chậm	Mức nước có dao động.
<b>3.4. Các sông khác:</b> Mức nước trên các sông biến đổi chậm.	Mức nước trên các sông có dao động.

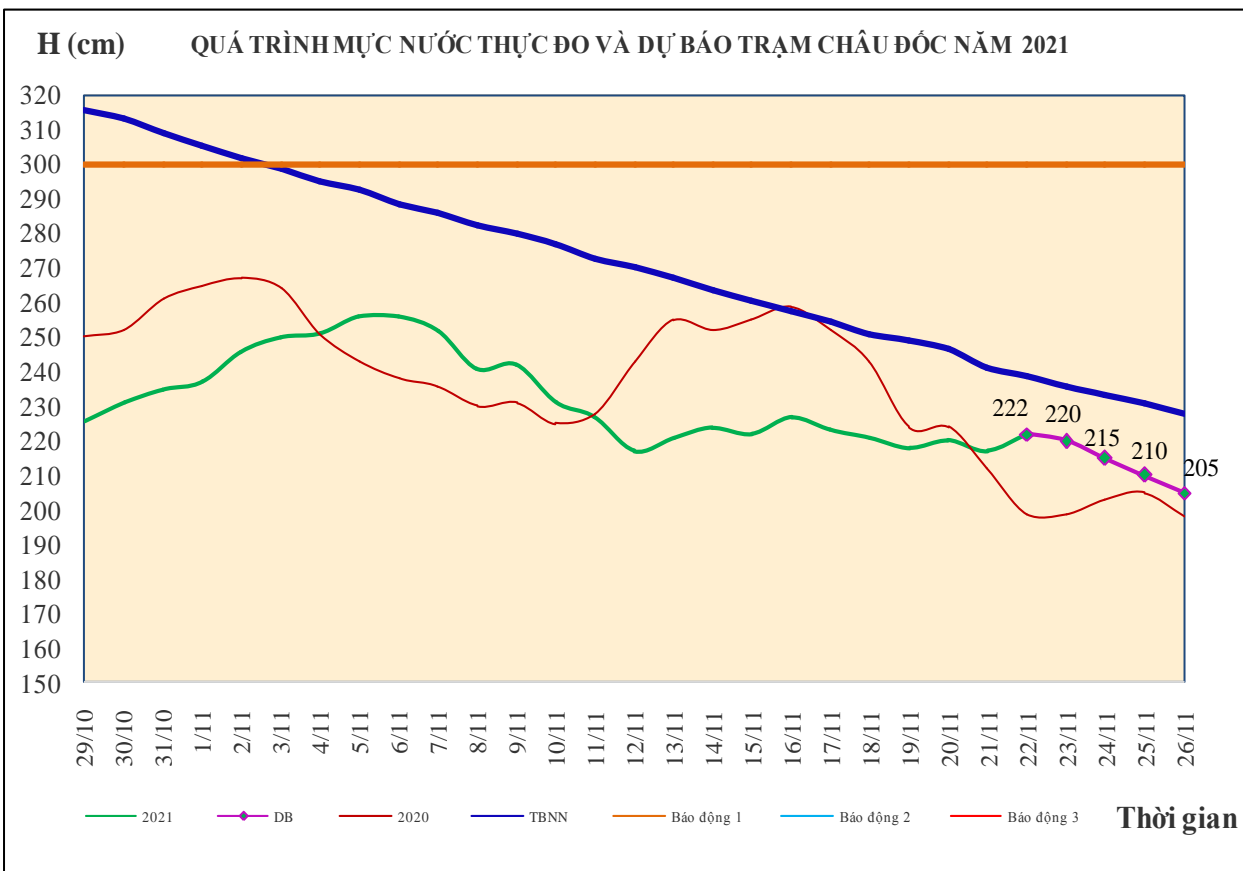
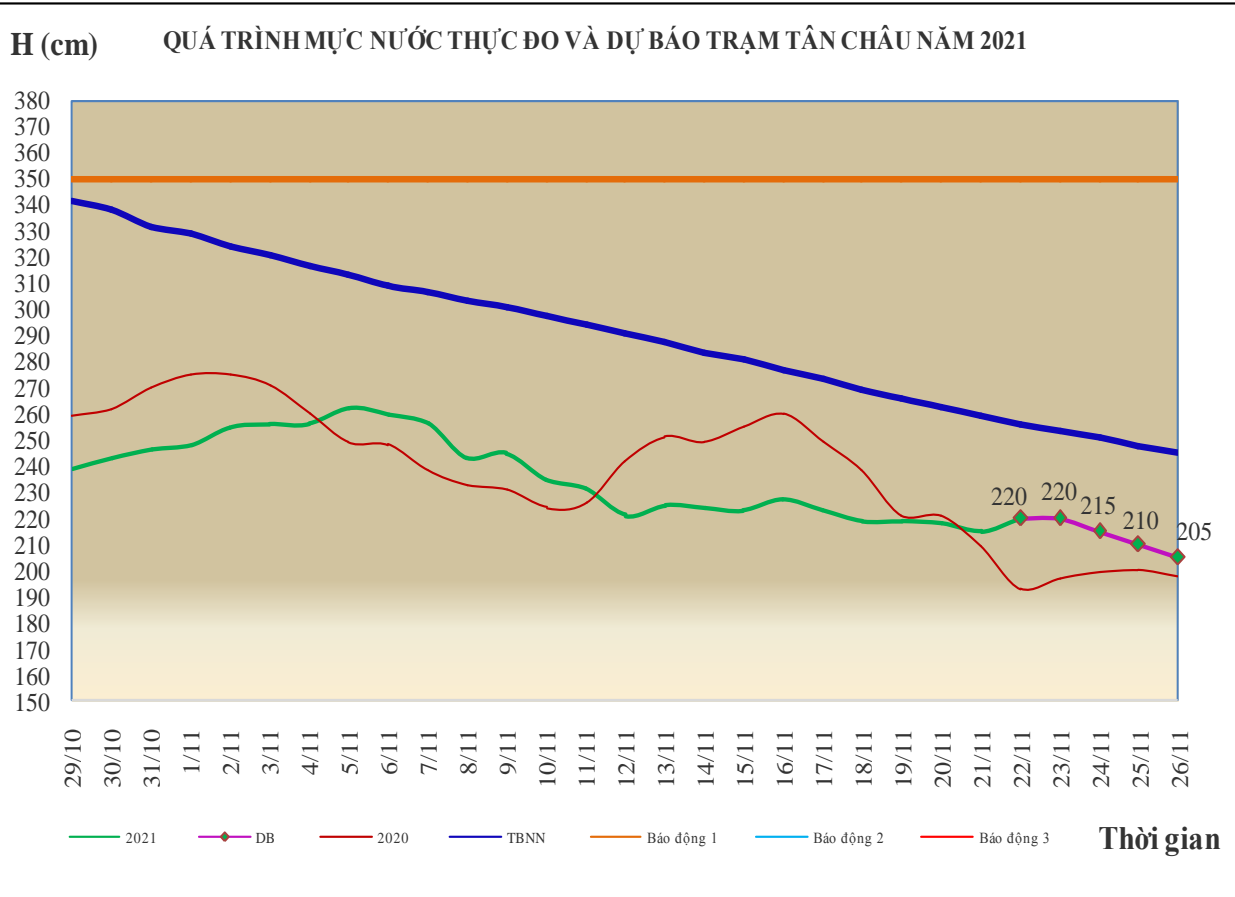


#### 4. Khu vực Tây Nguyên

Tóm tắt tình hình 24 giờ qua	Dự báo 24 giờ tới
<b>4.1. Sông Sê San:</b> Mức nước trên các sông dao động theo điều tiết hồ.	Mức nước trên các sông dao động theo điều tiết hồ.
<b>4.2. Sông Srêpôk:</b> Lũ trên sông Krông Ana lên chậm và đạt đỉnh, mức nước đỉnh lũ tại Giang Sơn 421,82m (01h/22/11), dưới BĐ2 0,18m. Các sông khác mức nước dao động.	Lũ trên sông Krông Ana biến đổi chậm sau xuống dần. Các sông khác mức nước có dao động.
<b>4.3. Các sông khác:</b> Mức nước các sông khác dao động.	Mức nước các sông có dao động
<i>Cảnh báo: Đề phòng xảy ra, ngập úng cục bộ ven sông và các vùng trũng thấp tại các huyện: Krông Păk, Krông Bông, Krông Ana, Lắk, Cư Kuin.</i>	

#### 5. Khu vực Nam Bộ

Tóm tắt tình hình 24 giờ qua	Dự báo
<b>5.1. Sông Cửu Long:</b> Mức nước đầu nguồn sông Cửu Long dao động theo triều. Mức nước cao nhất ngày 21/11 trên sông Tiền tại Tân Châu 2,15m; trên sông Hậu tại Châu Đốc 2,17m.	Mức nước đầu nguồn sông Cửu Long dao động theo triều. Đến ngày 26/11 mức nước cao nhất ngày tại Tân Châu ở mức 2,05m; tại Châu Đốc ở mức 2,05m.
<b>5.2. Sông Đồng Nai:</b> Mức nước trên sông Đồng Nai biến đổi chậm	Mức nước trên sông Đồng Nai biến đổi chậm



## 6. Bảng mực nước thực đo và dự báo

### 6.1. Khu vực Trung Bộ

Sông	Trạm	Mực nước thực đo (cm)				Mực nước dự báo (cm)							
		13h-21/11	19h-21/11	1h-22/11	7h-22/11	13h-22/11		19h-22/11		1h-23/11		7h-23/11	
Mã	Giàng	47	-61	39	162	55	↓	-70	↓	-5	↑	180	↑
Cả	Nam Đàn	77	17	4	149	90	↓	5	↓	-20	↓	155	↑
La	Linh Cảm	50	-21	6	143	55	↓	-25	↓	-30	↓	150	↑
Gianh	Mai Hóa	47	-50	33	59	45	↓	-40	↓	30	↑	90	↑
Hương	Kim Long	38	27	39	28	35	↑	32	↓	45	↑	38	↓
Thu Bồn	Câu Lâu	62	65	78	32	58	↑	60	↑	75	↑	40	↓
Trà Khúc	Trà Khúc	211	207	199	192	185	↓	180	↓	175	↓	185	↑
Kôn	Thanh Hòa	581	580	578	581	582	↑	578	↓	576	↓	580	↑
Ba	Phú Lâm	13	54	43	-33	5	↑	50	↑	60	↑	-35	↓
Đăkbla	Kon Tum	51585	51565	51590	51592	51590	↓	51560	↓	51580	↑	51585	↑
Krông Ana	Giang Sơn	42179	42181	42182	42182	42180	↓	42179	↓	42177	↓	42175	↓
Đồng Nai	Tà Lài	11139	11135	11126	11117	11115	↓	11120	↑	11130	↑	11115	↓

### 6.2. Khu vực Nam Bộ

Sông	Trạm	Mực nước cao nhất ngày (cm)					
		Thực đo		Dự báo			
		21/11	22/11	23/11	24/11	25/11	26/11
Sông Tiền	Tân Châu	215 ↓	220 ↑	220 →	215 ↓	210 ↓	205 ↓
Sông Hậu	Châu Đốc	217 ↓	222 ↑	220 ↓	215 ↓	210 ↓	205 ↓

Tin phát lúc: 10h30'

Duyệt bản tin: Phùng Tiến Dũng

**PHÒNG DỰ BÁO THỦY VĂN**  
**TRUNG BỘ, TÂY NGUYÊN VÀ NAM BỘ**  
 Dự báo viên: Huệ, Trang, Tùng, Vân, Thắng