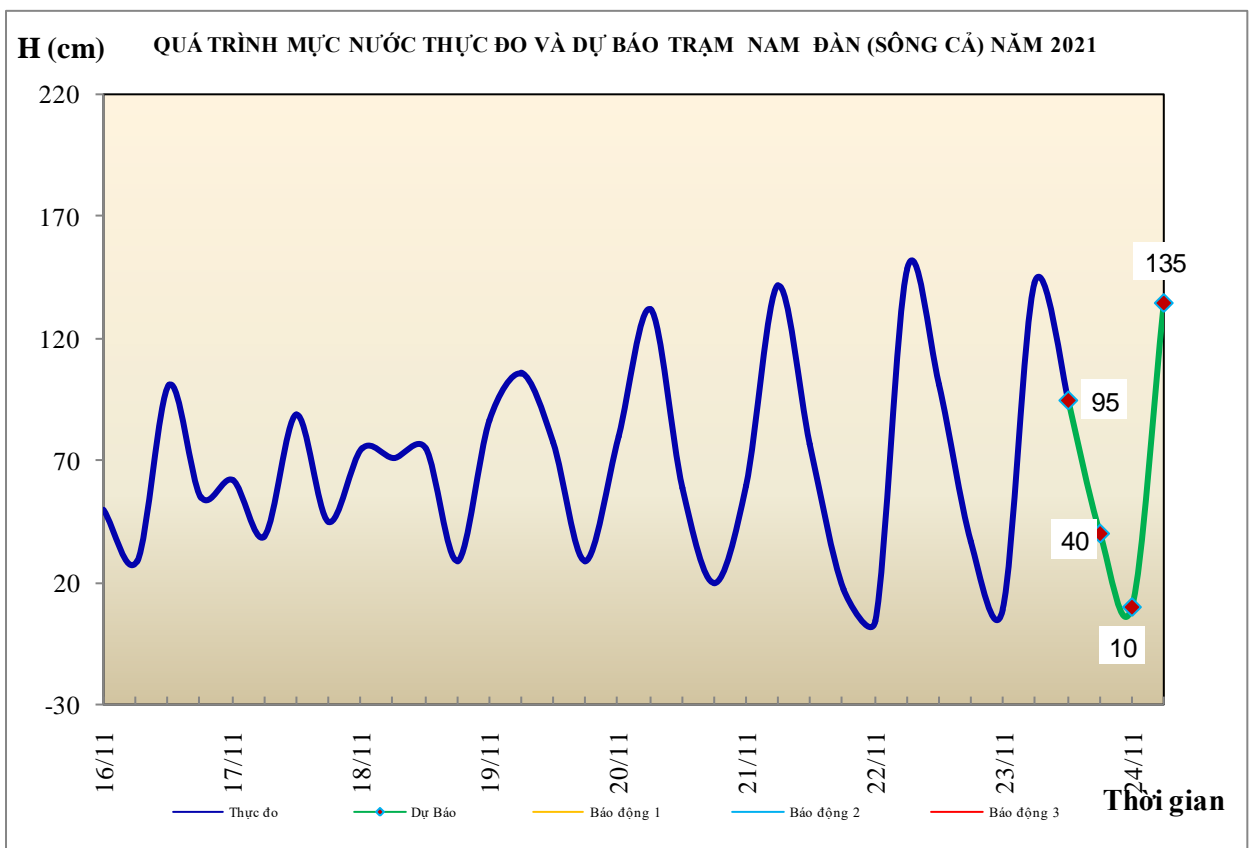


BẢN TIN DỰ BÁO THỦY VĂN HẠN NGẮN CÁC SÔNG TRUNG BỘ, TÂY NGUYÊN VÀ NAM BỘ

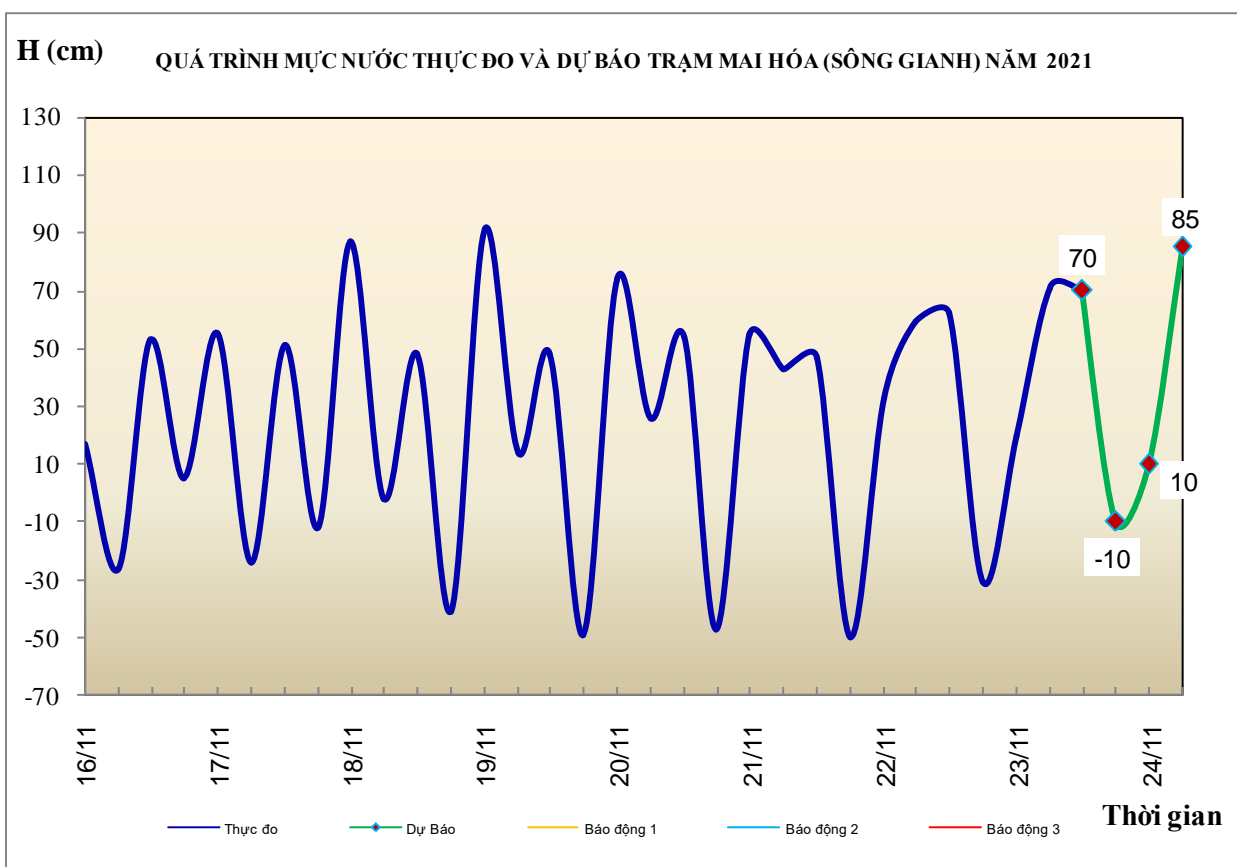
1. Khu vực Bắc Trung Bộ

Tóm tắt tình hình 24 giờ qua	Dự báo 24 giờ tới
1.1. Sông Bưởi: Mức nước biến đổi chậm	Mức nước biến đổi chậm
1.2. Sông Mã: Mức nước thượng lưu biến đổi chậm, trung lưu dao động theo điều tiết hồ chứa, hạ lưu biến đổi theo triều	Mức nước thượng lưu biến đổi chậm, trung lưu dao động theo điều tiết hồ chứa, hạ lưu tại Giàng dao động theo triều
1.3. Sông Chu: Mức nước sông Chu dao động theo điều tiết hồ chứa	Mức nước sông Chu dao động theo điều tiết hồ chứa
1.4. Sông Cả: Mức nước trung, thượng lưu dao động theo điều tiết hồ chứa, hạ lưu biến đổi theo triều	Mức nước trung, thượng lưu dao động theo điều tiết hồ chứa, hạ lưu biến đổi theo triều
1.5. Sông La: Mức nước sông Ngàn Sâu, Ngàn Phố có dao động, hạ lưu sông La dao động theo triều	Mức nước sông Ngàn Sâu, Ngàn Phố có dao động, hạ lưu sông La biến đổi theo triều.



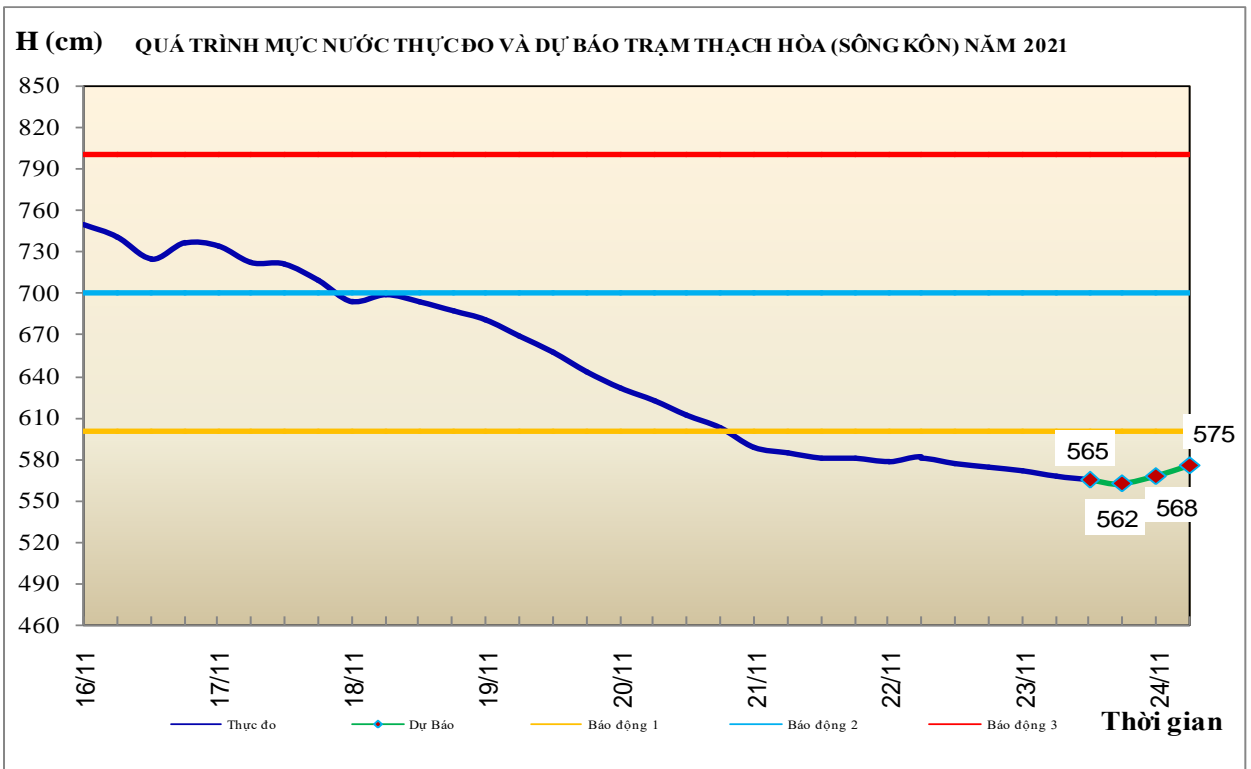
2. Khu vực Trung Trung Bộ

Tóm tắt tình hình 24 giờ qua	Dự báo 24 giờ tới
2.1. Sông Gianh: Mức nước thượng lưu đang lên, hạ lưu biến đổi chậm.	Mức nước thượng lưu có dao động, hạ lưu biến đổi chậm
2.2. Sông Hương: Mức nước có dao động	Mức nước có dao động.
2.3. Sông Vu Gia-Thu Bồn: Mức nước trên sông Thu Bồn có dao động, sông Vu Gia biến đổi chậm.	Mức nước trên các sông có dao động.
2.4. Sông Trà Khúc: Mức nước có dao động.	Mức nước có dao động.
2.5. Các sông khác: Mức nước trên các sông từ Thừa Thiên Huế đến Quảng Ngãi có dao động, các sông khác biến đổi chậm	Mức nước các sông từ Thừa Thiên Huế đến Quảng Ngãi có dao động, các sông khác biến đổi chậm
Cảnh báo: Từ nay (23/11) đến ngày 24/11, trên các sông ở Quảng Nam, Quảng Ngãi có khả năng xuất hiện một đợt lũ. Trong đợt lũ này, đỉnh lũ trên các sông ở Quảng Nam lên mức BĐ1, các sông ở Quảng Ngãi lên mức BĐ1-BĐ2. Nguy cơ xảy ra lũ quét, sạt lở đất ở vùng núi, ngập lụt vùng trũng thấp, ven sông, khu đô thị tại các tỉnh từ Thừa Thiên Huế đến Quảng Ngãi.	



3. Khu vực Nam Trung Bộ

Tóm tắt tình hình 24 giờ qua	Dự báo 24 giờ tới
3.1. Sông Kôn: Mức nước biến đổi chậm	Mức nước có dao động
3.2. Sông Ba: Mức nước thượng trung lưu có dao động, hạ lưu dao động theo điều tiết của hồ chứa và thủy triều.	Mức nước thượng trung lưu có dao động, hạ lưu dao động theo điều tiết của hồ chứa.
3.3. Sông Cái Nha Trang: Mức nước có dao động.	Mức nước có dao động.
3.4. Các sông khác: Mức nước trên các sông biến đổi chậm.	Mức nước trên các sông có dao động.
Cảnh báo: Từ nay (23/11) đến ngày 24/11, trên các sông từ Bình Định đến Khánh Hòa có khả năng xuất hiện một đợt lũ. Trong đợt lũ này, đỉnh lũ trên các sông ở Bình Định, sông Kỳ Lộ (Phủ Yên) lên mức BĐ1, sông Dinh Ninh Hòa (Khánh Hòa) lên mức BĐ1-BĐ2. Nguy cơ xảy ra lũ quét, sạt lở đất ở vùng núi, ngập lụt vùng trũng thấp, ven sông, khu đô thị tại các tỉnh từ Bình Định đến Khánh Hòa.	



4. Khu vực Tây Nguyên

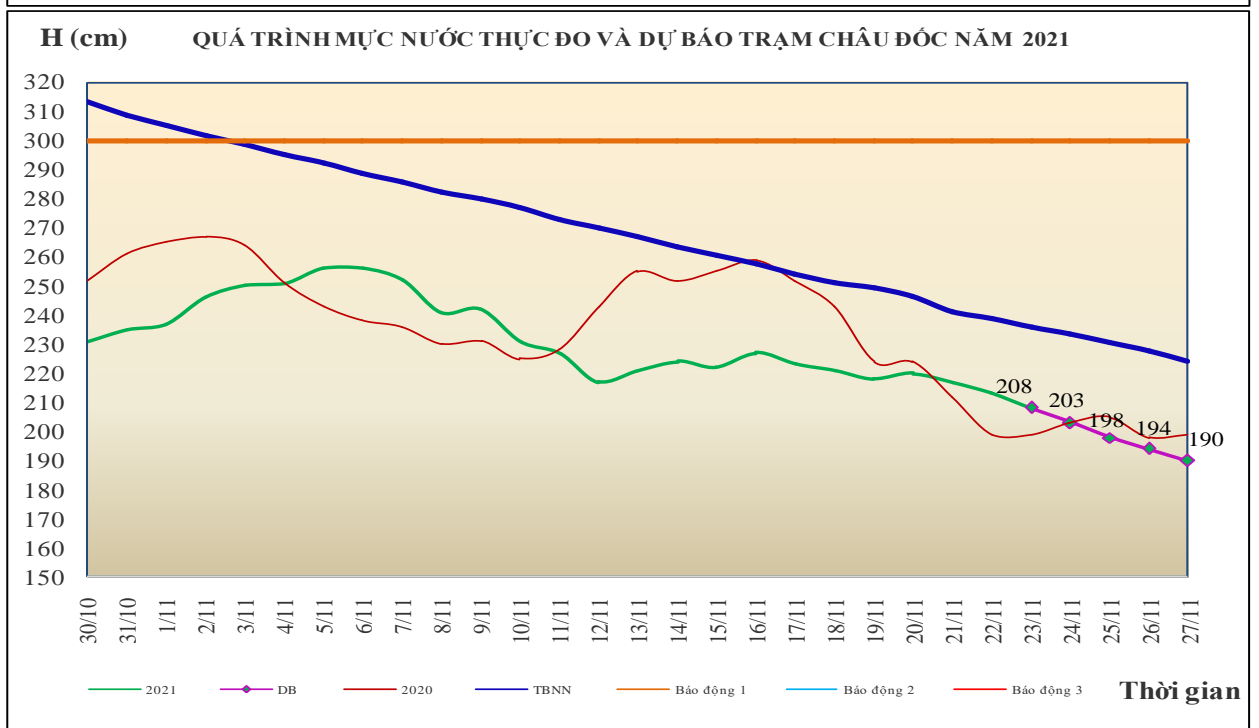
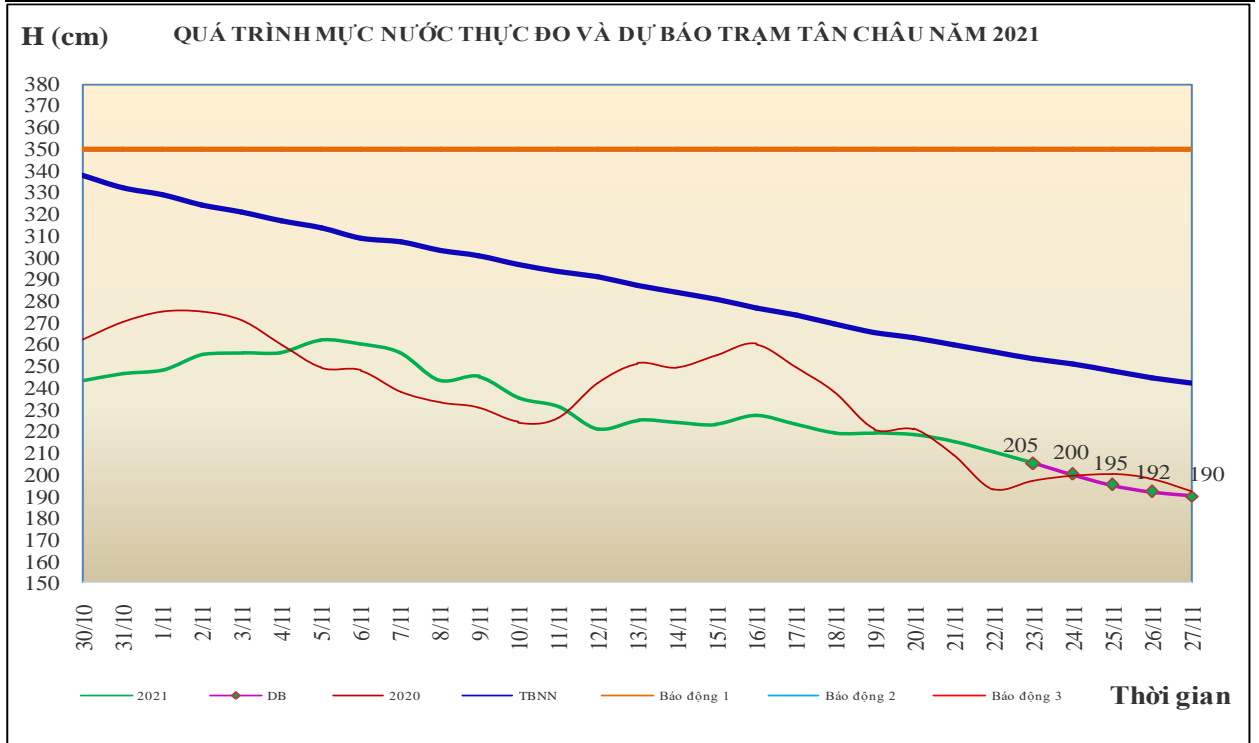
Tóm tắt tình hình 24 giờ qua	Dự báo 24 giờ tới
4.1. Sông Sê San: Mức nước trên các sông dao động theo điều tiết hồ.	Mức nước trên các sông dao động theo điều tiết hồ.
4.2. Sông Srêpôk: Hạ lưu sông Srêpôk xuất hiện lũ do thủy điện Srêpôk 4 tăng xả, mực nước lúc 07/23 tại Bản Đôn 171,36m, trên BĐ1 0,36m. Lũ trên sông Krông Ana xuống chậm; Các sông khác mực nước dao động theo điều tiết hồ chứa.	Lũ ở hạ lưu sông Srêpôk tiếp tục lên; trên sông Krông Ana mực nước xuống dần; Các sông khác mực nước có dao động.
4.3. Các sông khác: Mực nước các sông	Mức nước các sông có dao động

khác dao động.

Cảnh báo: Đề phòng xảy ra, ngập úng cục bộ ven sông và các vùng trũng thấp tại các huyện: Krông Păk, Krông Bông, Krông Ana, Lắk, Cư Kuin.

5. Khu vực Nam Bộ

Tóm tắt tình hình 24 giờ qua	Dự báo
5.1. Mức nước đầu nguồn sông Cửu Long đang xuống theo triều. Mức nước cao nhất ngày 22/11 trên sông Tiền tại Tân Châu 2,10m; trên sông Hậu tại Châu Đốc 2,13m.	Mức nước đầu nguồn sông Cửu Long tiếp tục xuống theo triều. Đến ngày 27/11 mức nước cao nhất ngày tại Tân Châu ở mức 1,90m; tại Châu Đốc ở mức 1,90m.
5.2. Sông Đồng Nai: Mức nước trên sông Đồng Nai biến đổi chậm	Mức nước trên sông Đồng Nai biến đổi chậm



6. Bảng mực nước thực đo và dự báo

6.1. Khu vực Trung Bộ

Sông	Trạm	Mực nước thực đo (cm)				Mực nước dự báo (cm)							
		13h-22/11	19h-22/11	1h-23/11	7h-23/11	13h-23/11		19h-23/11		1h-24/11		7h-24/11	
Mã	Giàng	60	-68	-2	146	65	↓	-75	↓	-20	↑	140	↑
Cả	Nam Đàn	101	37	9	143	95	↓	40	↓	10	↓	135	↑
La	Linh Cẩm	91	2	-18	135	80	↓	20	↓	-25	↓	125	↑
Gianh	Mai Hóa	62	-31	20	71	70	↓	-10	↓	10	↑	85	↑
Hương	Kim Long	40	31	49	49	58	↑	54	↓	48	↓	45	↓
Thu Bồn	Câu Lô	64	77	96	52	70	↑	85	↑	110	↑	75	↓
Trà Khúc	Trà Khúc	188	196	207	205	208	↑	205	↓	210	↑	220	↑
Kôn	Thanh Hòa	577	574	571	567	565	↓	562	↓	568	↑	575	↑
Ba	Phú Lâm	17	59	61	-11	20	↑	60	↑	70	↑	-5	↓
Đăkbla	Kon Tum	51598	51576	51604	51582	51595	↑	51575	↓	51590	↑	51580	↓
Krông Ana	Giang Sơn	42180	42173	42165	42156	42146	↓	42138	↓	42130	↓	42120	↓
Đồng Nai	Tà Lài	11125	11133	11138	11143	11143	→	11142	↓	11141	↓	11143	↑

6.2. Khu vực Nam Bộ

Sông	Trạm	Mực nước cao nhất ngày (cm)					
		Thực đo		Dự báo			
		22/11	23/11	24/11	25/11	26/11	27/11
Sông Tiền	Tân Châu	210 ↓	205 ↓	200 ↓	195 ↓	192 ↓	190 ↓
Sông Hậu	Châu Đốc	213 ↓	208 ↓	203 ↓	198 ↓	194 ↓	190 ↓

Tin phát lúc: 10h30'

Duyệt bản tin: Phùng Tiến Dũng

**PHÒNG DỰ BÁO THỦY VĂN
TRUNG BỘ, TÂY NGUYÊN VÀ NAM BỘ**
Dự báo viên: Huệ, Trang, Tùng, Vân, Hòa