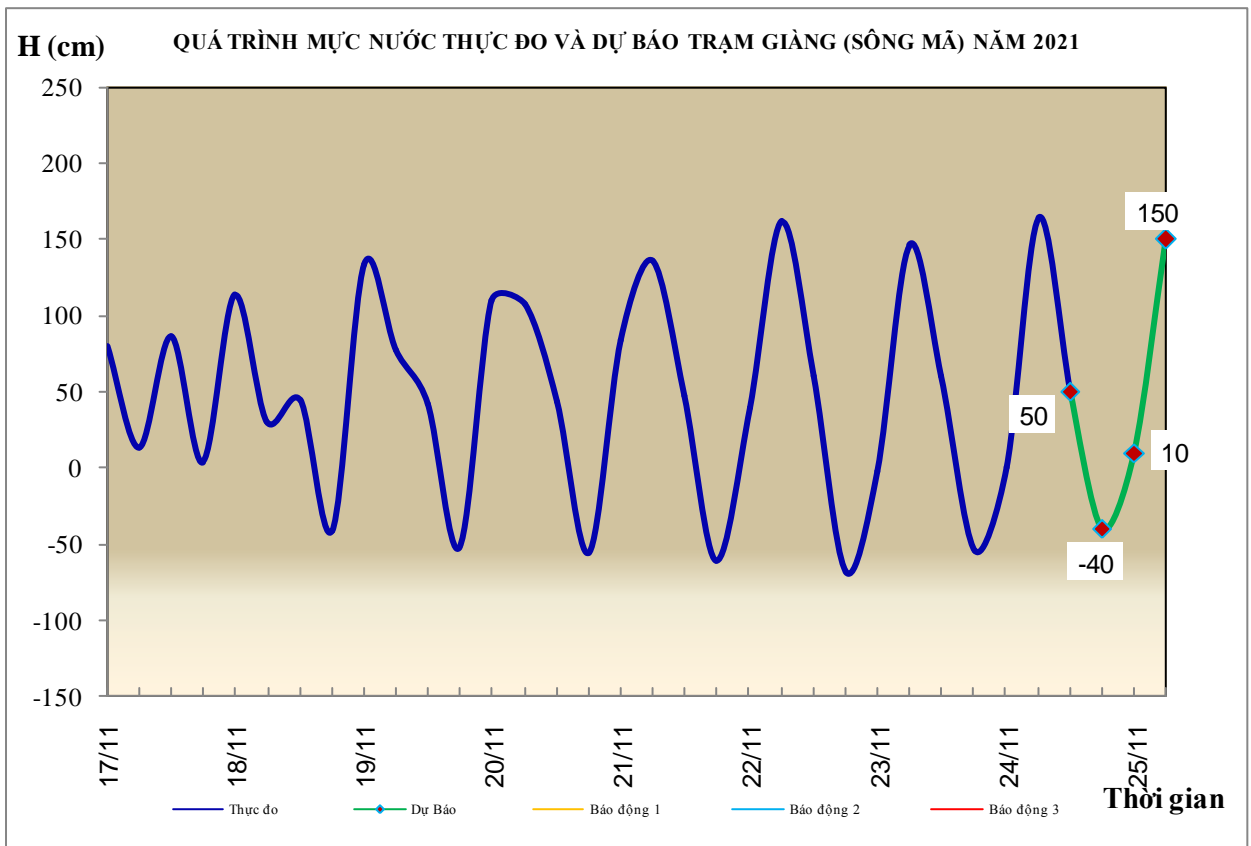


Hà Nội, ngày 24 tháng 11 năm 2021

BẢN TIN DỰ BÁO THỦY VĂN HẠN NGẮN CÁC SÔNG TRUNG BỘ, TÂY NGUYÊN VÀ NAM BỘ

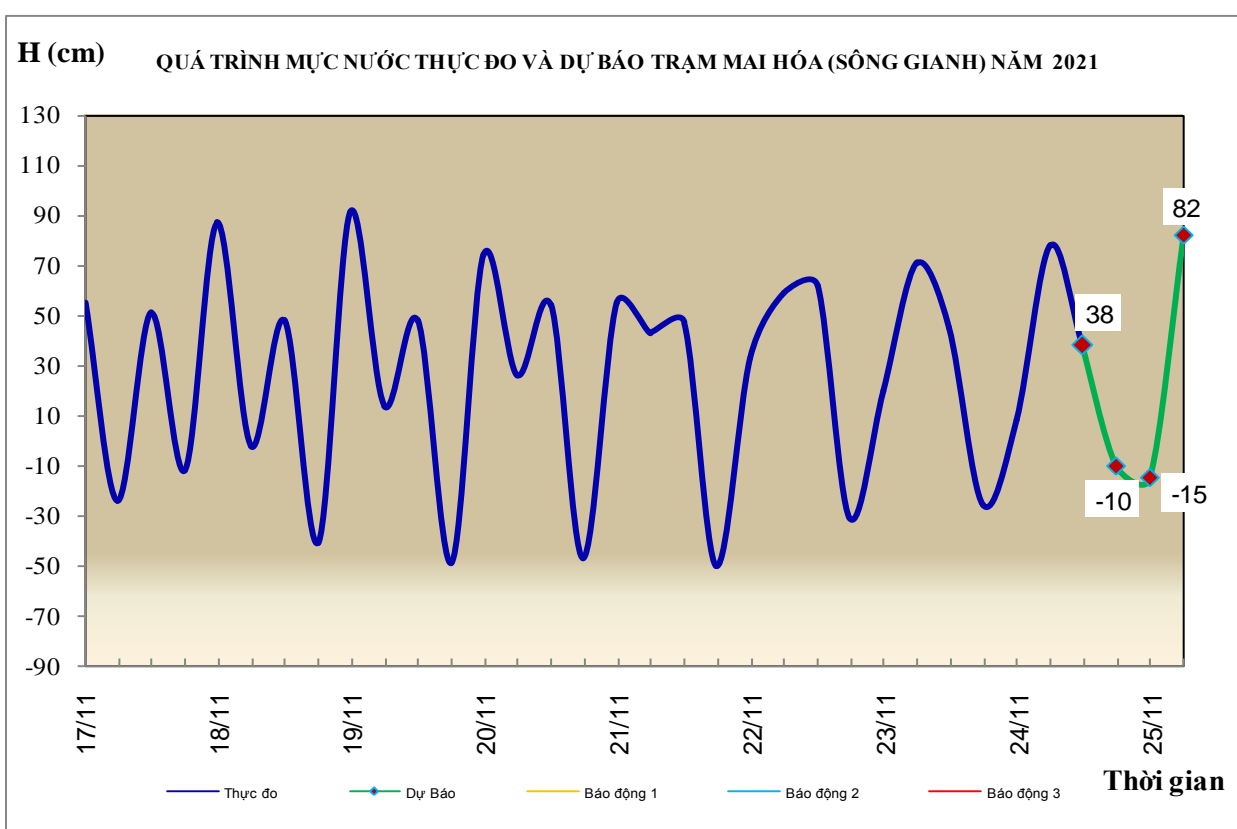
1. Khu vực Bắc Trung Bộ

Tóm tắt tình hình 24 giờ qua	Dự báo 24 giờ tới
1.1. Sông Bưởi: Mức nước biến đổi chậm	Mức nước biến đổi chậm
1.2. Sông Mã: Mức nước thượng lưu biến đổi chậm, trung lưu dao động theo điều tiết hồ chứa, hạ lưu biến đổi theo triều	Mức nước thượng lưu biến đổi chậm, trung lưu dao động theo điều tiết hồ chứa, hạ lưu tại Giàng dao động theo triều
1.3. Sông Chu: Mức nước sông Chu dao động theo điều tiết hồ chứa	Mức nước sông Chu dao động theo điều tiết hồ chứa
1.4. Sông Cả: Mức nước trung, thượng lưu dao động theo điều tiết hồ chứa, hạ lưu biến đổi theo triều	Mức nước trung, thượng lưu dao động theo điều tiết hồ chứa, hạ lưu biến đổi theo triều
1.5. Sông La: Mức nước sông Ngàn Sâu, Ngàn Phố có dao động, hạ lưu sông La dao động theo triều	Mức nước sông Ngàn Sâu, Ngàn Phố có dao động, hạ lưu sông La biến đổi theo triều.



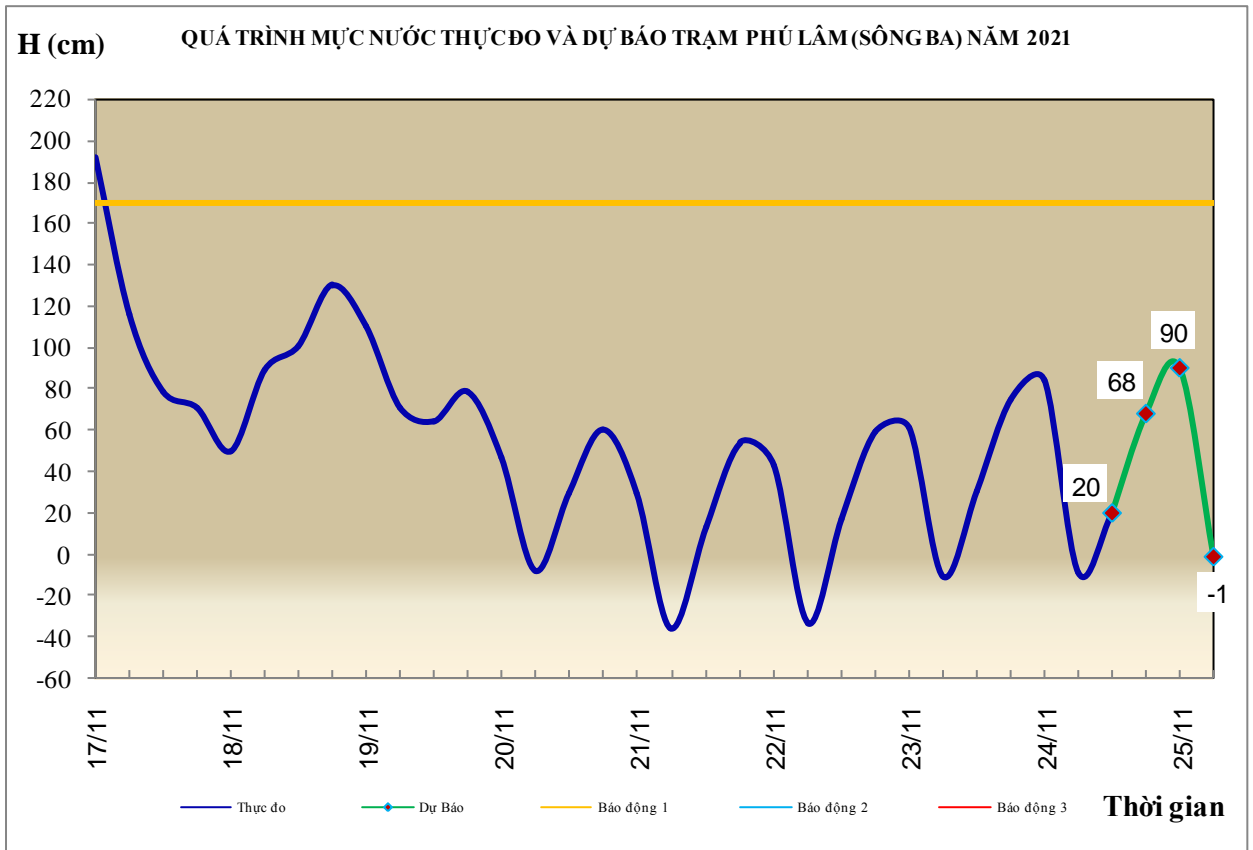
2. Khu vực Trung Trung Bộ

Tóm tắt tình hình 24 giờ qua	Dự báo 24 giờ tới
2.1. Sông Gianh: Mức nước thượng lưu có dao động, hạ lưu biến đổi chậm.	Mức nước biến đổi chậm.
2.2. Sông Hương: Mức nước có dao động	Mức nước có dao động.
2.3. Sông Vu Gia-Thu Bồn: Mức nước có dao động.	Mức nước có dao động.
2.4. Sông Trà Khúc: Mức nước có dao động.	Mức nước có dao động.
2.5. Các sông khác: Mức nước trên các sông từ Thừa Thiên Huế đến Quảng Ngãi có dao động, các sông khác biến đổi chậm.	Mức nước các sông từ Thừa Thiên Huế đến Quảng Ngãi có dao động, các sông khác biến đổi chậm.



3. Khu vực Nam Trung Bộ

Tóm tắt tình hình 24 giờ qua	Dự báo 24 giờ tới
3.1. Sông Kôn: Mức nước có dao động	Mức nước có dao động
3.2. Sông Ba: Mức nước thượng, trung lưu có dao động, hạ lưu dao động theo điều tiết của hồ chứa và thủy triều.	Mức nước thượng, trung lưu có dao động, hạ lưu dao động theo điều tiết của hồ chứa.
3.3. Sông Cái Nha Trang: Mức nước biến đổi chậm	Mức nước có dao động.
3.4. Các sông khác: Mức nước trên sông Kỳ Lộ tại Hà Bằng có dao động, các sông khác biến đổi chậm.	Mức nước có dao động.

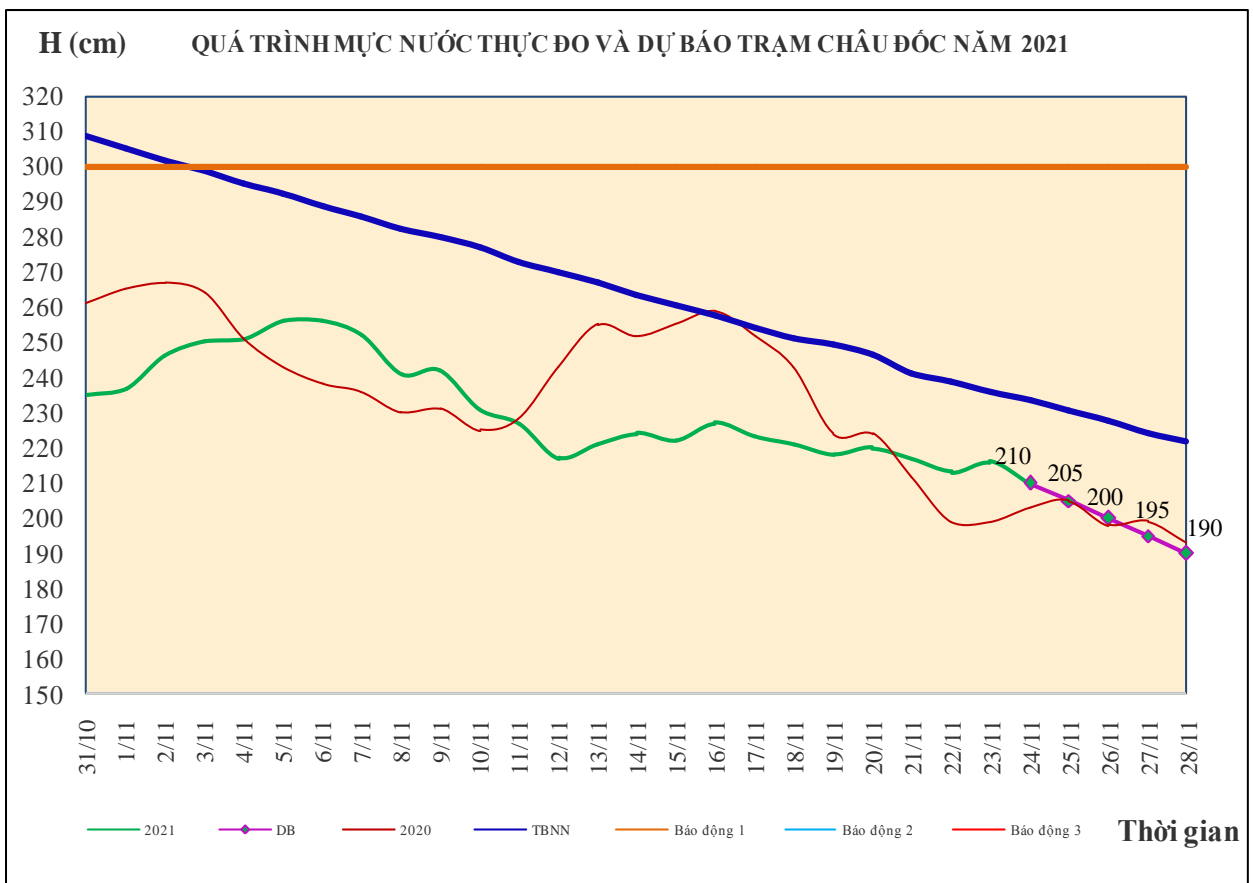
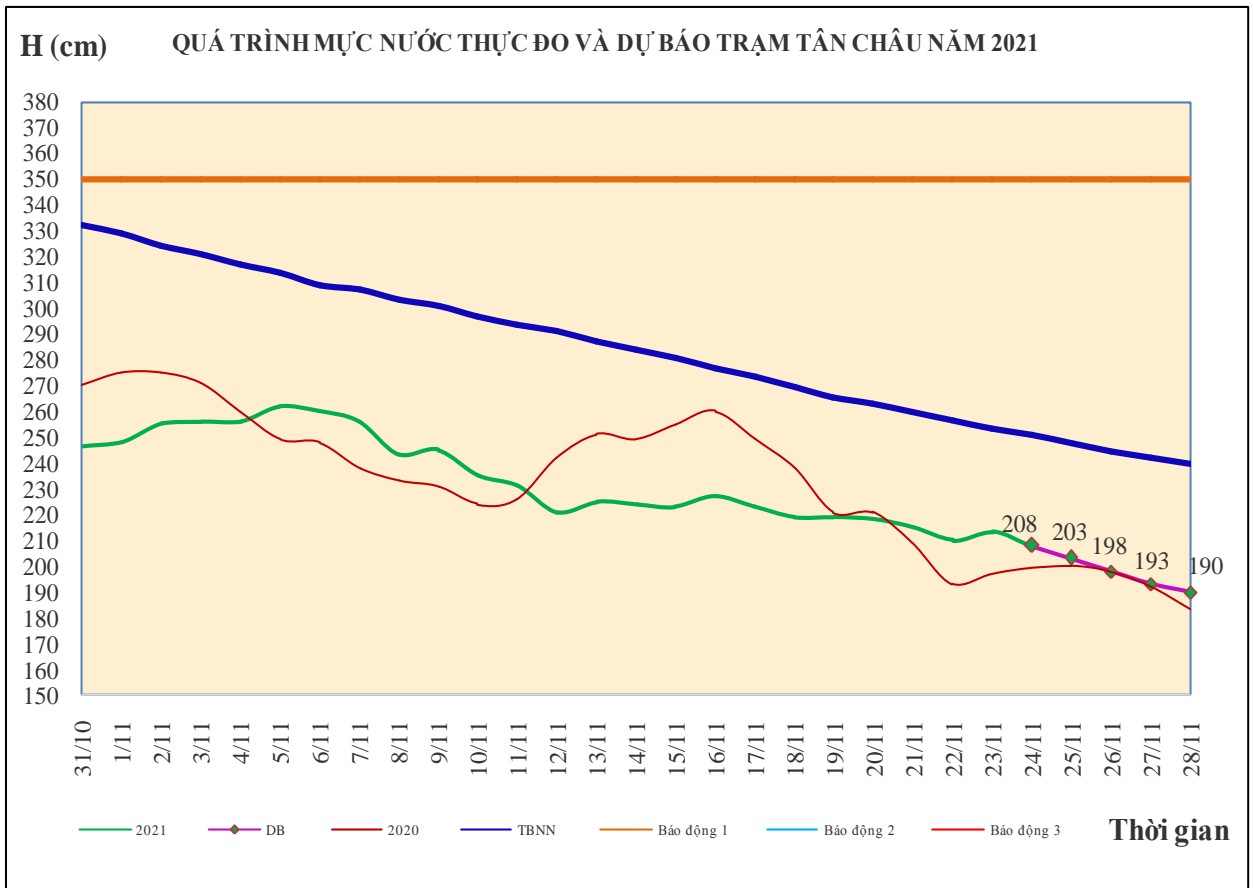


4. Khu vực Tây Nguyên

Tóm tắt tình hình 24 giờ qua	Dự báo 24 giờ tới
4.1. Sông Sê San: Mức nước trên các sông dao động theo điều tiết hồ.	Mức nước trên các sông dao động theo điều tiết hồ.
4.2. Sông Srêpôk: Lũ ở hạ lưu sông Srêpôk đã đạt đỉnh và đang xuống chậm, mức nước đỉnh lũ tại Bản Đôn 171,56m (16h/23/11), trên BĐ1 0,56m; sông Krông Ana đang xuống, các sông khác dao động theo điều tiết hồ chứa.	Mức nước sông Krông Ana và hạ lưu sông Srêpôk xuống dần, các sông khác dao động theo điều tiết hồ chứa.
4.3. Các sông khác: Mức nước có dao động.	Mức nước có dao động

5. Khu vực Nam Bộ

Tóm tắt tình hình 24 giờ qua	Dự báo
5.1. Sông Cửu Long: Mức nước đầu nguồn sông Cửu Long đang xuống theo triều. Mức nước cao nhất ngày 23/11 trên sông Tiền tại Tân Châu 2,13m, trên sông Hậu tại Châu Đốc 2,16m.	Mức nước đầu nguồn sông Cửu Long tiếp tục xuống theo triều. Đến ngày 28/11 mức nước cao nhất ngày tại Tân Châu ở mức 1,90m, tại Châu Đốc ở mức 1,90m.
5.2. Sông Đồng Nai: Mức nước biến đổi chậm	Mức nước biến đổi chậm



6. Bảng mực nước thực đo và dự báo

6.1. Khu vực Trung Bộ

Sông	Trạm	Mực nước thực đo (cm)				Mực nước dự báo (cm)							
		13h-23/11	19h-23/11	1h-24/11	7h-24/11	13h-24/11		19h-24/11		1h-25/11		7h-25/11	
Mã	Giàng	61	-54	0	164	50	↓	-40	↓	10	↑	150	↑
Cả	Nam Đàn	101	33	-5	150	90	↓	25	↓	-20	↓	155	↑
La	Linh Cẩm	79	2	-20	145	60	↓	20	↓	-25	↓	150	↑
Gianh	Mai Hóa	45	-26	8	78	38	↓	-10	↓	-15	↓	82	↑
Hương	Kim Long	58	66	77	76	70	↓	68	↓	62	↓	65	↑
Thu Bồn	Câu Lâu	75	102	119	97	105	↑	100	↓	115	↑	85	↓
Trà Khúc	Trà Khúc	207	221	231	226	225	↓	230	↑	235	↑	228	↓
Kôn	Thanh Hòa	566	565	570	581	600	↑	610	↑	615	↑	608	↓
Ba	Phú Lâm	31	75	84	-9	20	↑	68	↑	90	↑	-1	↓
Đăkbla	Kon Tum	51587	51571	51597	51582	51600	↑	51565	↓	51592	↑	51580	↓
Krông Ana	Giang Sơn	42148	42139	42130	42122	42114	↓	42106	↓	42100	↓	42095	↓
Đồng Nai	Tà Lài	11141	11139	11131	11116	11114	↓	11112	↓	11110	↓	11114	↑

6.2. Khu vực Nam Bộ

Sông	Trạm	Mực nước cao nhất ngày (cm)											
		Thực đo		Dự báo									
		23/11		24/11	25/11	26/11	27/11	28/11					
Sông Tiền	Tân Châu	213	↑	208	↓	203	↓	198	↓	193	↓	190	↓
Sông Hậu	Châu Đốc	216	↑	210	↓	205	↓	200	↓	195	↓	190	↓

Tin phát lúc: 10h30'

**PHÒNG DỰ BÁO THỦY VĂN TRUNG BỘ,
TÂY NGUYÊN VÀ NAM BỘ**

Duyệt bản tin: Phùng Tiến Dũng

Dự báo viên: Huệ, Trang, Tùng, Vân, Thắng