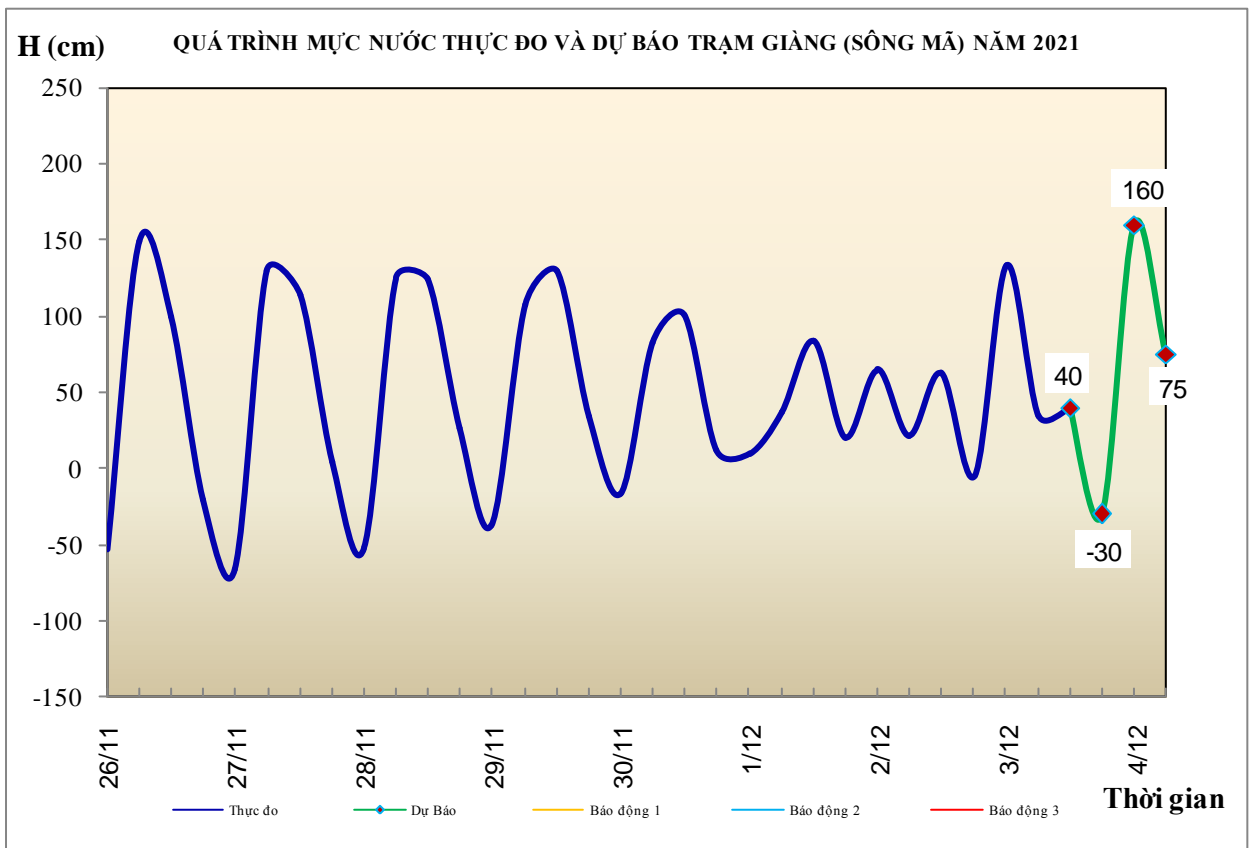


Hà Nội, ngày 3 tháng 12 năm 2021

## BẢN TIN DỰ BÁO THỦY VĂN HẠN NGẮN CÁC SÔNG TRUNG BỘ, TÂY NGUYÊN VÀ NAM BỘ

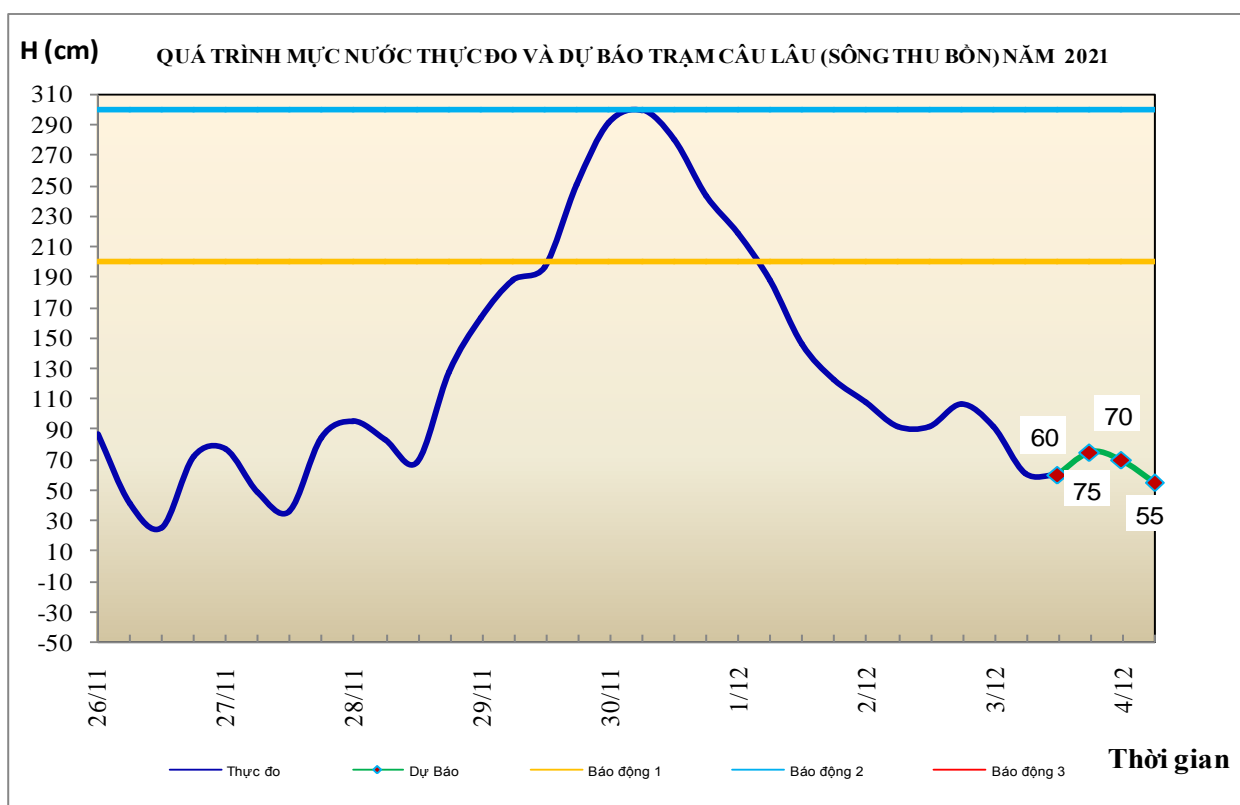
### 1. Khu vực Bắc Trung Bộ

Tóm tắt tình hình 24 giờ qua	Dự báo 24 giờ tới
<b>1.1. Sông Bưởi:</b> Mức nước biến đổi chậm	Mức nước biến đổi chậm
<b>1.2. Sông Mã:</b> Mức nước thượng lưu biến đổi chậm, trung lưu dao động theo điều tiết hồ chứa, hạ lưu biến đổi theo triều	Mức nước thượng lưu biến đổi chậm, trung lưu dao động theo điều tiết hồ chứa, hạ lưu tại Giàng dao động theo triều
<b>1.3. Sông Chu:</b> Mức nước sông Chu dao động theo điều tiết hồ chứa	Mức nước sông Chu dao động theo điều tiết hồ chứa
<b>1.4. Sông Cả:</b> Mức nước trung, thượng lưu dao động theo điều tiết hồ chứa, hạ lưu biến đổi theo triều	Mức nước trung, thượng lưu dao động theo điều tiết hồ chứa, hạ lưu biến đổi theo triều
<b>1.5. Sông La:</b> Mức nước sông Ngàn Sâu, Ngàn Phố biến đổi chậm, hạ lưu sông La dao động theo triều	Mức nước sông Ngàn Sâu, Ngàn Phố biến đổi chậm, hạ lưu sông La biến đổi theo triều.



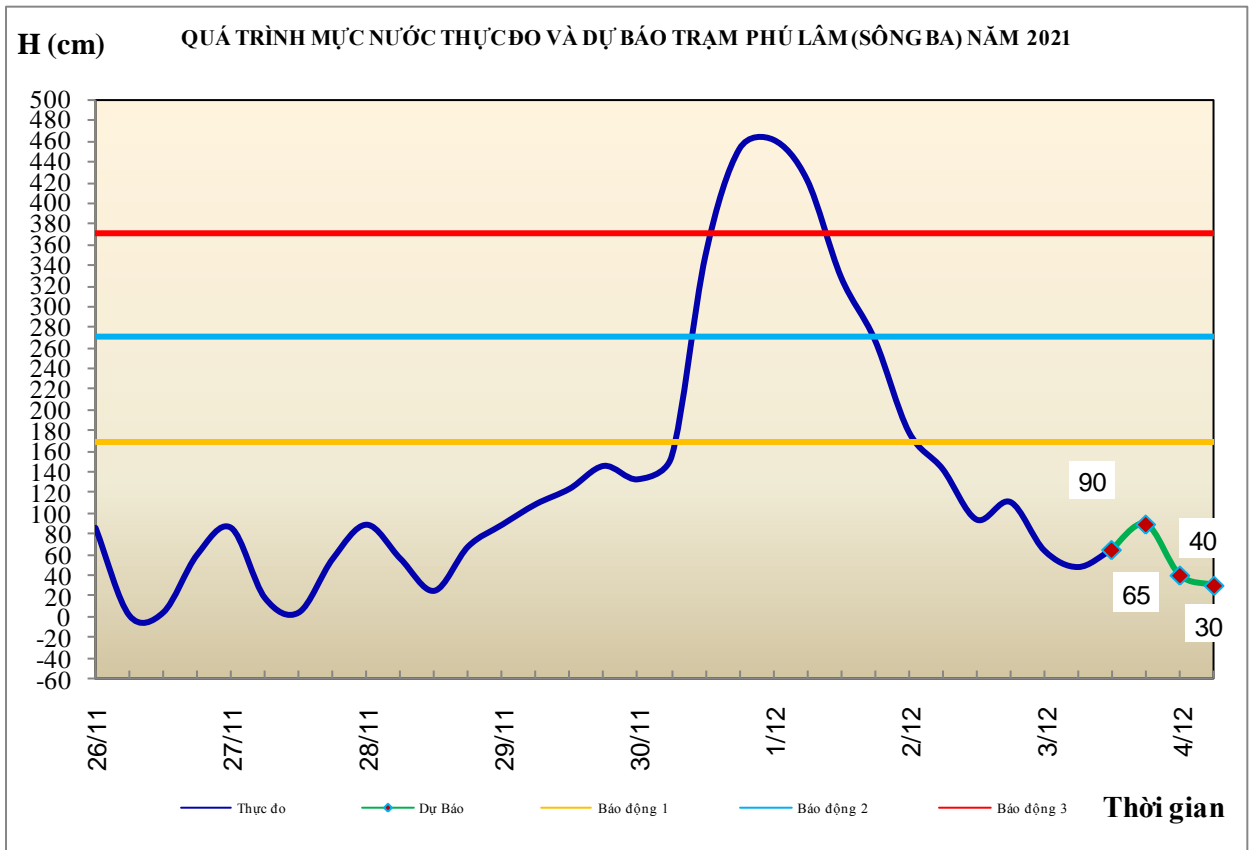
## 2. Khu vực Trung Trung Bộ

Tóm tắt tình hình 24 giờ qua	Dự báo 24 giờ tới
<b>2.1. Sông Gianh:</b> Mức nước biến đổi chậm.	Mức nước biến đổi chậm.
<b>2.2. Sông Hương:</b> Mức nước dao động theo điều tiết hồ chứa.	Mức nước dao động theo điều tiết hồ chứa.
<b>2.3. Sông Vu Gia-Thu Bồn:</b> Mức nước biến đổi chậm	Mức nước biến đổi chậm
<b>2.4. Sông Trà Khúc:</b> Mức nước đang xuống chậm.	Mức nước biến đổi chậm
<b>2.5. Các sông khác:</b> Mức nước biến đổi chậm.	Mức nước biến đổi chậm.



## 3. Khu vực Nam Trung Bộ

Tóm tắt tình hình 24 giờ qua	Dự báo 24 giờ tới
<b>3.1. Sông Kôn:</b> Mức nước đang xuống	Mức nước tiếp tục xuống
<b>3.2. Sông Ba:</b> Mức nước đang xuống	Mức nước thượng lưu tiếp tục xuống, hạ lưu dao động theo điều tiết của thủy điện và thủy triều.
<b>3.3. Sông Cái Nha Trang:</b> Mức nước đang xuống	Mức nước tiếp tục xuống
<b>3.4. Các sông khác:</b> Mức nước đang xuống.	Mức nước trên các sông từ Bình Định đến Ninh Thuận tiếp tục xuống, các sông khác có dao động

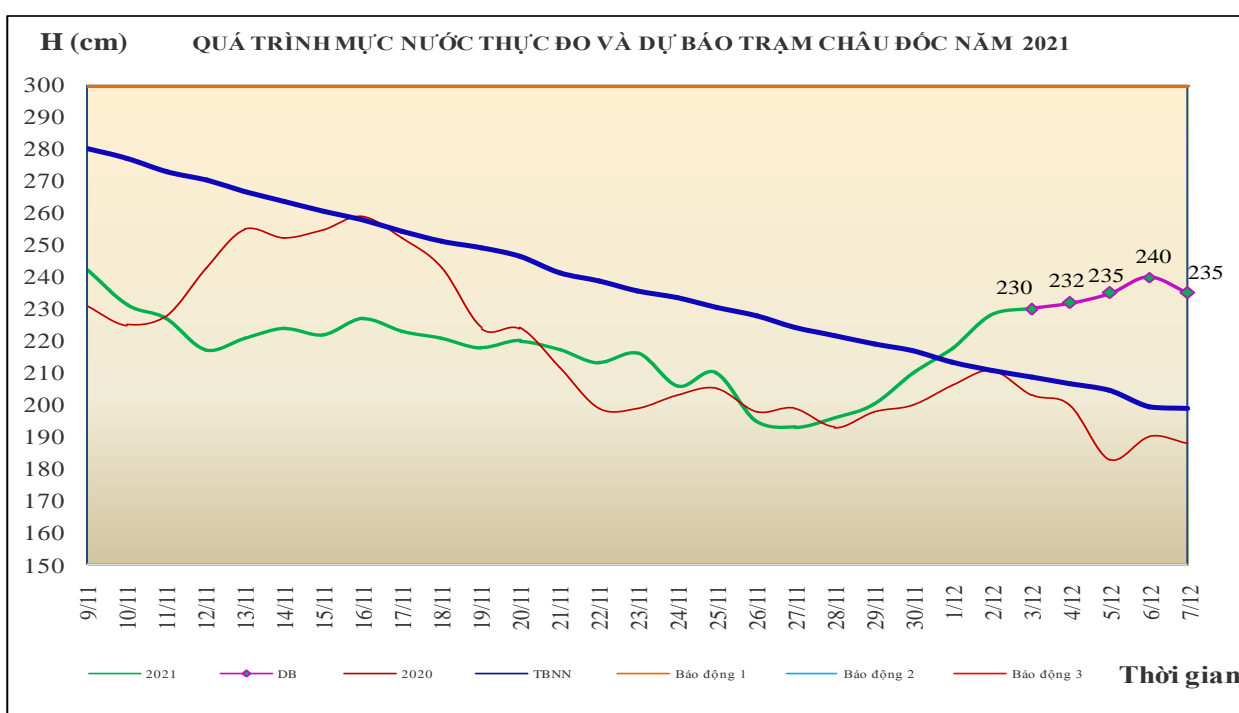
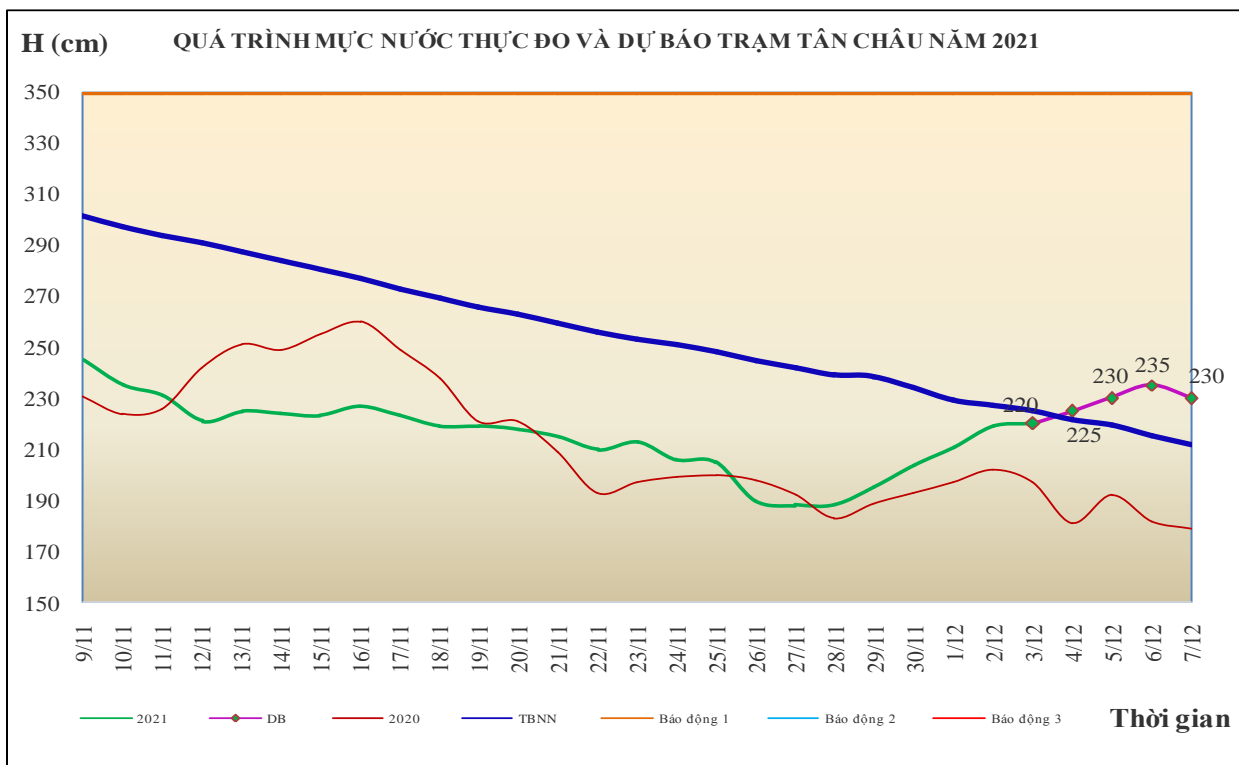


#### 4. Khu vực Tây Nguyên

Tóm tắt tình hình 24 giờ qua	Dự báo 24 giờ tới
<b>4.1. Sông Sê San:</b> Mức nước các sông dao động theo điều tiết hồ chứa	Mức nước các sông dao động theo điều tiết hồ chứa
<b>4.2. Sông Srêpôk:</b> Lũ trên sông Krông Ana và hạ lưu sông Srêpôk đã đạt đỉnh, mức nước đỉnh lũ tại Giang Sơn 423,50m (05h/3/12), dưới BĐ3 0,5m; đỉnh lũ tại Bản Đôn 172,71m (15h/2/12), dưới BĐ2 0,29m. Hiện tại mức nước trên sông Krông Ana biến đổi chậm ở mức đỉnh, hạ lưu sông Srêpôk xuống. Các sông khác mức nước dao động.	Lũ trên sông Krông Ana biến đổi chậm sau xuống dần và duy trì ở dưới mức BĐ3, hạ lưu sông Srêpôk tiếp tục xuống và dao động ở trên mức BĐ1; Các sông khác mức nước dao động.
<b>4.3. Các sông khác:</b> Các sông khác mức nước dao động.	Mức nước các sông dao động
<b>Cảnh báo:</b> Nguy cơ cao xảy ra lũ quét, sạt lở đất vùng núi và ngập úng cục bộ tại các vùng trũng, thấp ven sông tại các tỉnh thuộc tỉnh Gia Lai, Đắk Lắk.	

## 5. Khu vực Nam Bộ

Tóm tắt tình hình 24 giờ qua	Dự báo
<b>5.1. Sông Cửu Long:</b> Mức nước đầu nguồn sông Cửu Long đang lên theo triều. Mức nước cao nhất ngày 02/12 trên sông Tiền tại Tân Châu 2,19m; trên sông Hậu tại Châu Đốc 2,28m.	Mức nước đầu nguồn sông Cửu Long tiếp tục lên theo triều. Đến ngày 07/12 mức nước cao nhất ngày tại Tân Châu ở mức 2,30m; tại Châu Đốc ở mức 2,35m.
<b>5.2. Sông Đồng Nai:</b> Mức nước trên sông Đồng Nai có dao động	Mức nước trên sông Đồng Nai có dao động



## 6. Bảng mực nước thực đo và dự báo

### 6.1. Khu vực Trung Bộ

Sông	Trạm	Mực nước thực đo (cm)				Mực nước dự báo (cm)							
		13h-02/12	19h-02/12	1h-03/12	7h-03/12	13h-03/12		19h-03/12		1h-04/12		7h-04/12	
Mã	Giàng	63	-5	134	35	40	↑	-30	↓	160	↑	75	↓
Cả	Nam Đàn	80	20	116	60	60	→	5	↓	135	↑	80	↓
La	Linh Cảm	78	-16	118	38	60	↑	-25	↓	135	↑	70	↓
Gianh	Mai Hóa	47	2	95	1	40	↑	-10	↓	80	↑	5	↓
Hương	Kim Long	78	81	89	45	72	↑	78	↑	85	↑	42	↓
Thu Bồn	Câu Lâu	92	107	92	61	60	↓	75	↑	70	↓	55	↓
Trà Khúc	Trà Khúc	291	279	269	259	250	↓	240	↓	230	↓	220	↓
Kôn	Thanh Hòa	705	696	684	680	670	↓	660	↓	650	↓	640	↓
Ba	Phú Lâm	94	111	64	48	65	↑	90	↑	40	↓	30	↓
Đăkbla	Kon Tum	51646	51637	51636	51633	51630	↓	51620	↓	51610	↓	51615	↑
Krông Ana	Giang Sơn	42234	42291	42340	42350	42350	→	42346	↓	42335	↓	42325	↓
Đồng Nai	Tà Lài	11118	11123	11131	11142	11160	↑	11180	↑	11170	↓	11175	↑

### 6.2. Khu vực Nam Bộ

Sông	Trạm	Mực nước cao nhất ngày (cm)						
		Thực đo		Dự báo				
		02/12	03/12	04/12	05/12	06/12	07/12	
Sông Tiền	Tân Châu	219 ↑	220 ↑	225 ↑	230 ↑	235 ↑	230 ↓	
Sông Hậu	Châu Đốc	228 ↑	230 ↑	232 ↑	235 ↑	240 ↑	235 ↓	

Tin phát lúc: 10h30'

**PHÒNG DỰ BÁO THỦY VĂN  
TRUNG BỘ, TÂY NGUYÊN VÀ NAM BỘ**

**Duyệt bản tin:** Phùng Tiến Dũng

**Dự báo viên:** Huệ, Trang, Tùng, Minh, Hải