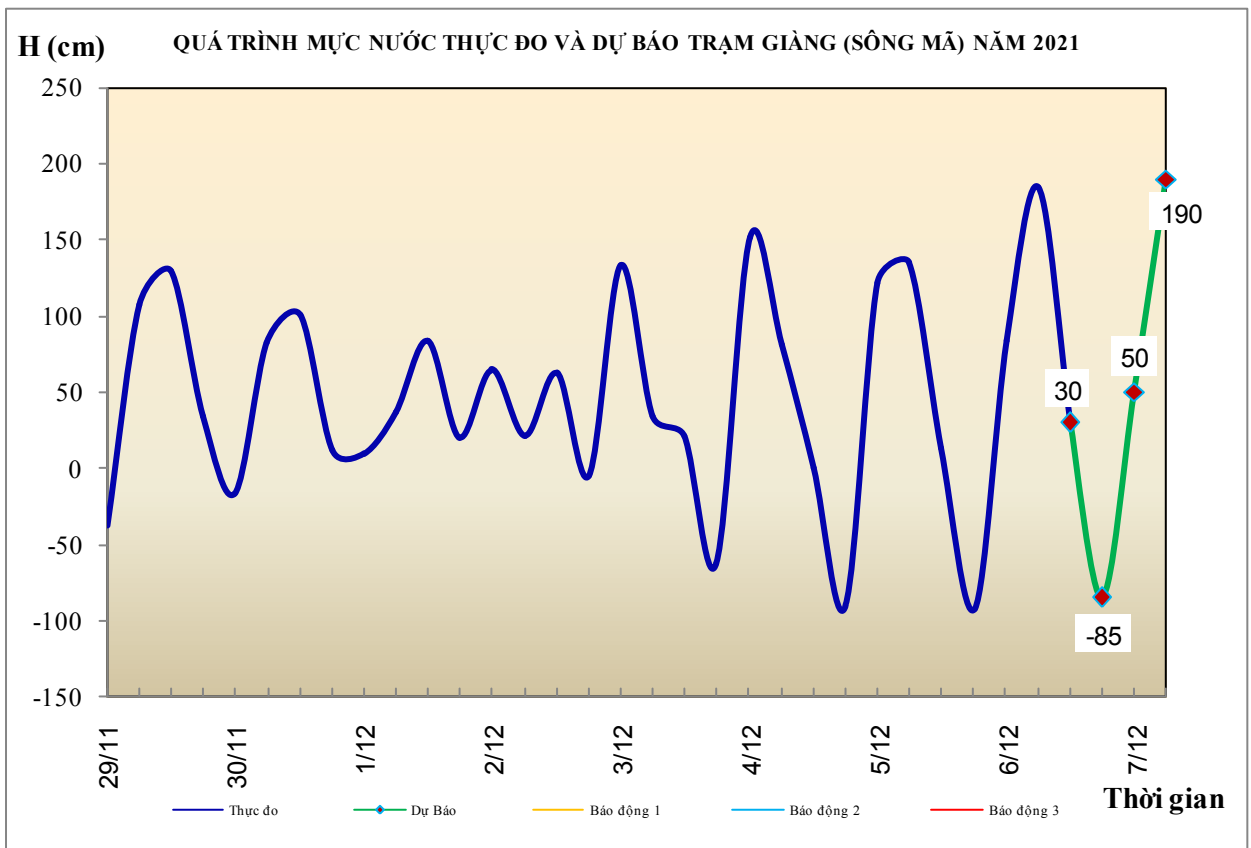


Hà Nội, ngày 6 tháng 12 năm 2021

BẢN TIN DỰ BÁO THỦY VĂN HẠN NGẮN CÁC SÔNG TRUNG BỘ, TÂY NGUYÊN VÀ NAM BỘ

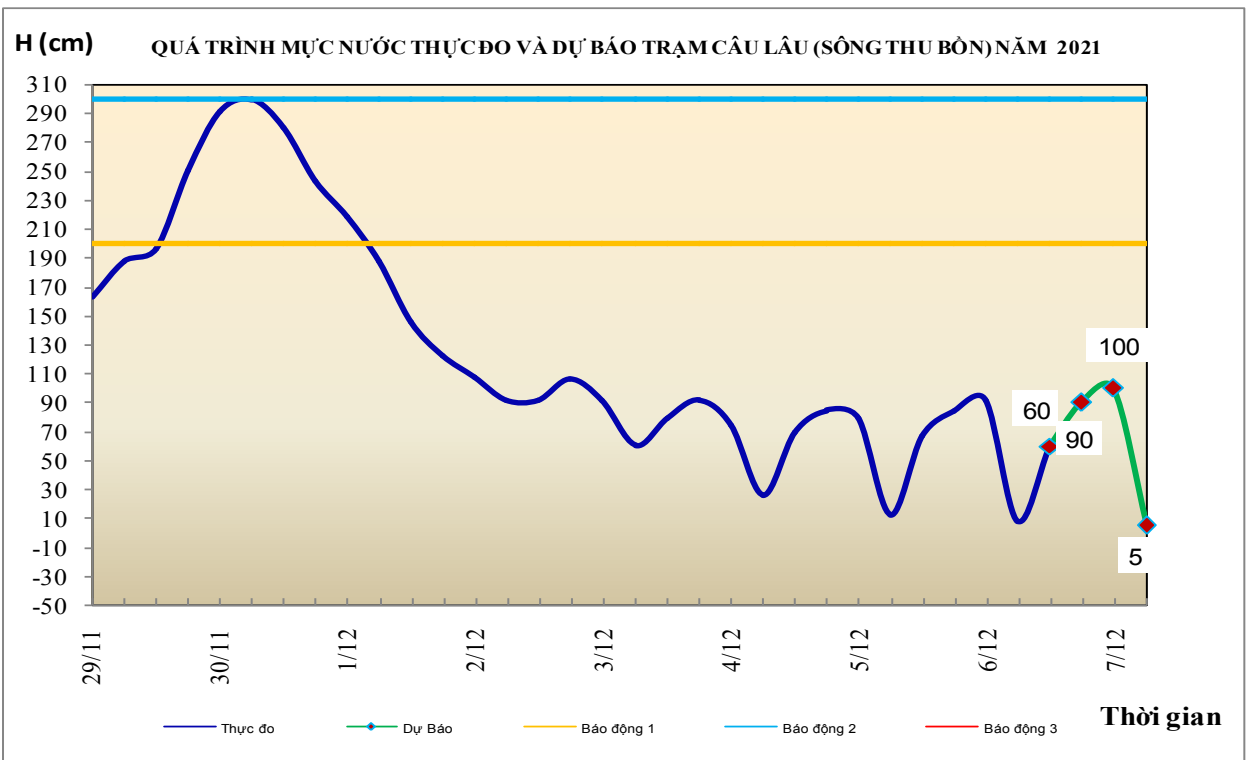
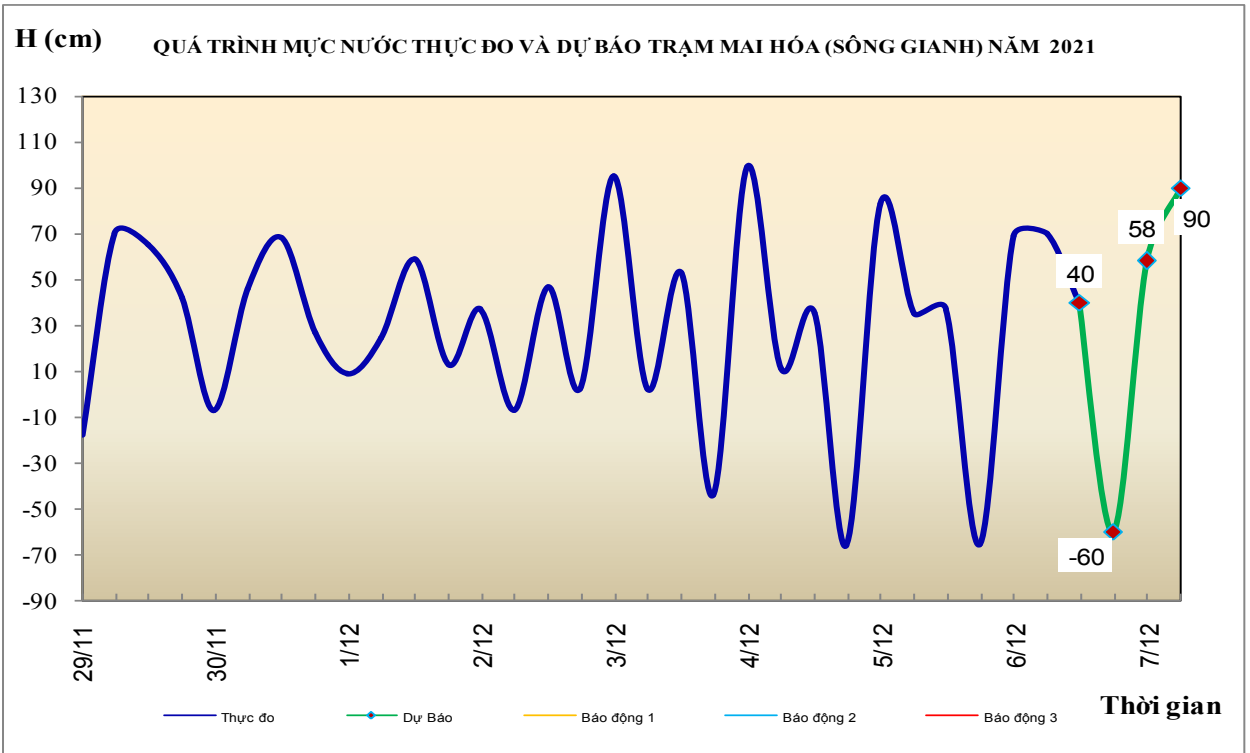
1. Khu vực Bắc Trung Bộ

Tóm tắt tình hình 24 giờ qua	Dự báo 24 giờ tới
1.1. Sông Bưởi: Mức nước biến đổi chậm	Mức nước biến đổi chậm
1.2. Sông Mã: Mức nước thượng lưu biến đổi chậm, trung lưu dao động theo điều tiết hồ chứa, hạ lưu biến đổi theo triều	Mức nước thượng lưu biến đổi chậm, trung lưu dao động theo điều tiết hồ chứa, hạ lưu tại Giàng dao động theo triều
1.3. Sông Chu: Mức nước sông Chu dao động theo điều tiết hồ chứa	Mức nước sông Chu dao động theo điều tiết hồ chứa
1.4. Sông Cả: Mức nước trung, thượng lưu dao động theo điều tiết hồ chứa, hạ lưu biến đổi theo triều	Mức nước trung, thượng lưu dao động theo điều tiết hồ chứa, hạ lưu biến đổi theo triều
1.5. Sông La: Mức nước sông Ngàn Sâu, Ngàn Phố biến đổi chậm, hạ lưu sông La dao động theo triều	Mức nước sông Ngàn Sâu, Ngàn Phố biến đổi chậm, hạ lưu sông La biến đổi theo triều.



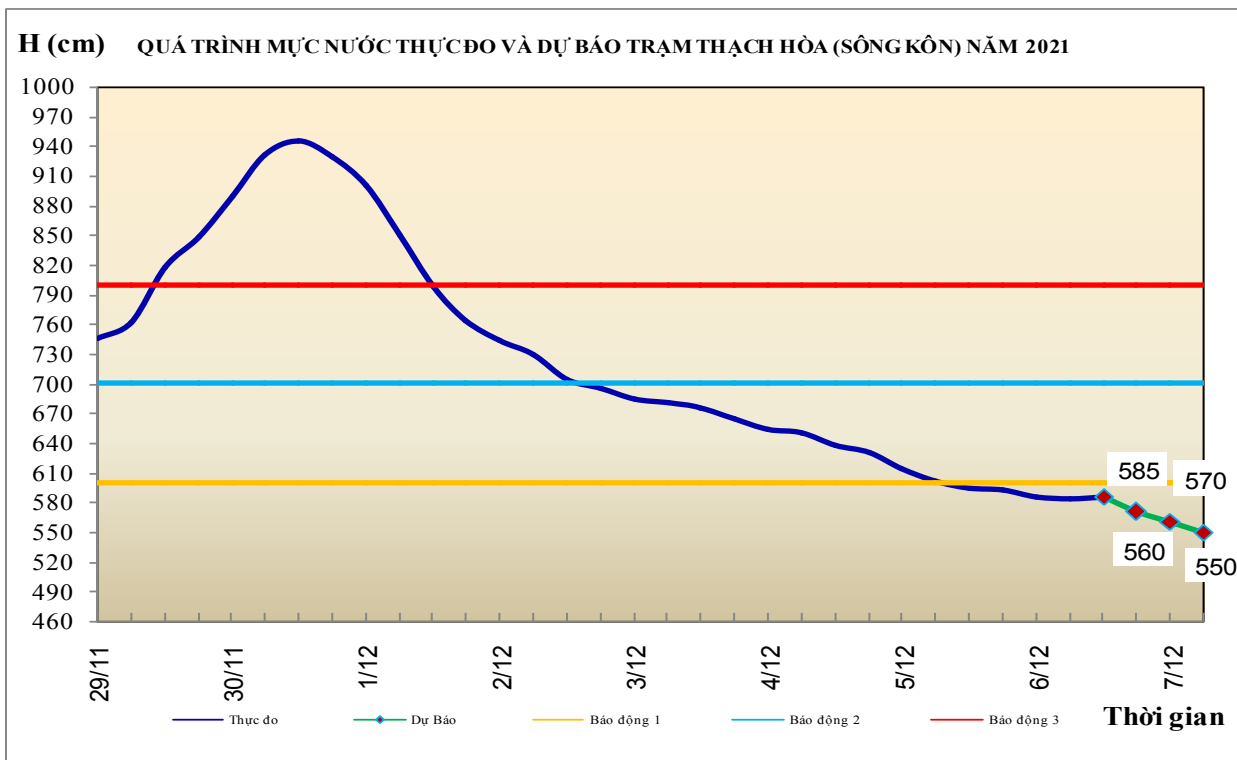
2. Khu vực Trung Trung Bộ

Tóm tắt tình hình 24 giờ qua	Dự báo 24 giờ tới
2.1. Sông Gianh: Mức nước biến đổi chậm.	Mức nước biến đổi chậm.
2.2. Sông Hương: Mức nước dao động theo điều tiết hồ chứa.	Mức nước dao động theo điều tiết hồ chứa.
2.3. Sông Vu Gia-Thu Bồn: Mức nước biến đổi chậm	Mức nước biến đổi chậm
2.4. Sông Trà Khúc: Mức nước biến đổi chậm	Mức nước biến đổi chậm
2.5. Các sông khác: Mức nước biến đổi chậm.	Mức nước biến đổi chậm.



3. Khu vực Nam Trung Bộ

Tóm tắt tình hình 24 giờ qua	Dự báo 24 giờ tới
3.1. Sông Kôn: Mức nước đang xuống	Mức nước tiếp tục xuống
3.2. Sông Ba: Mức nước thượng, trung lưu có dao động, hạ lưu dao động theo điều tiết của hồ thủy điện và thủy triều	Mức nước thượng, trung lưu có dao động, hạ lưu dao động theo điều tiết của thủy điện và thủy triều.
3.3. Sông Cái Nha Trang: Mức nước biến đổi chậm	Mức nước biến đổi chậm
3.4. Các sông khác: Mức nước trên các sông biến đổi chậm	Mức nước trên các sông biến đổi chậm

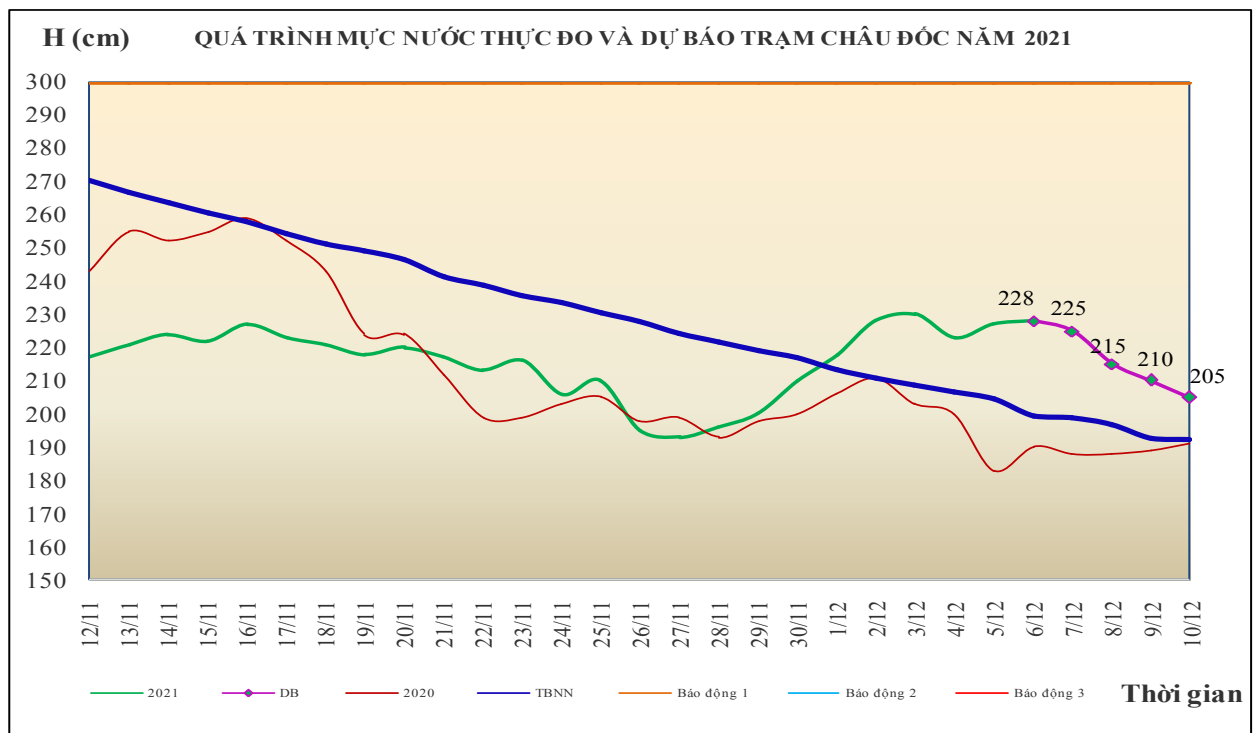
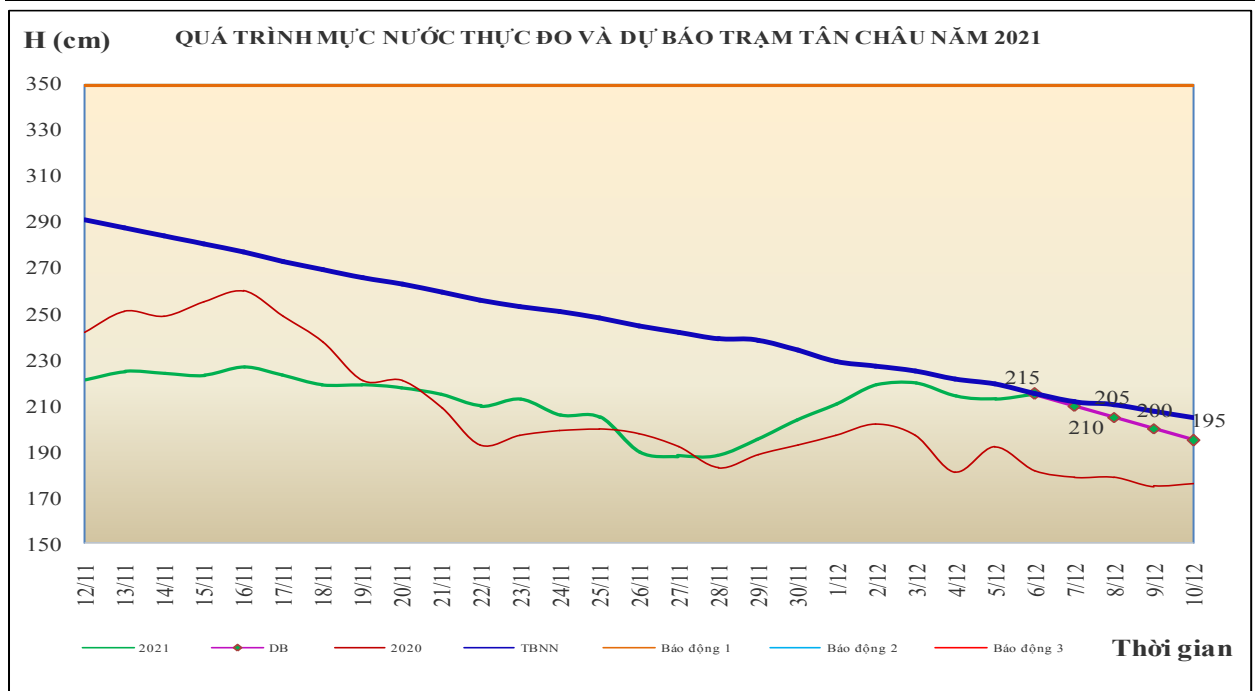


4. Khu vực Tây Nguyên

Tóm tắt tình hình 24 giờ qua	Dự báo 24 giờ tới
4.1. Sông Sê San: Mức nước biến đổi chậm	Mức nước biến đổi chậm
4.2. Sông Srêpôk: Mức nước trên sông Krông Ana xuống chậm; hạ lưu sông Srêpôk mức nước lên trở lại do các hồ thượng lưu tăng xả, mức nước lúc 07h/6/12 tại Bản Đôn 172,88m, dưới BĐ2 0,12m; các sông khác mức nước biến đổi chậm.	Mức nước trên sông Krông Ana tiếp tục xuống chậm, hạ lưu sông Srêpôk dao động, hạ lưu sông Srêpôk mức nước lên trở lại do các hồ thượng lưu tăng xả, mức nước lúc 07h/6/12 tại Bản Đôn 172,88m, dưới BĐ2 0,12m; các sông khác mức nước biến đổi chậm.
4.3. Các sông khác: Mức nước biến đổi chậm	Mức nước biến đổi chậm
Cảnh báo: Đề phòng xảy ra, ngập lụt cục bộ vùng trũng thấp tại các xã ven sông huyện Buôn Đôn: Ea Wer, Ea Huar, Krông Na.	

5. Khu vực Nam Bộ

Tóm tắt tình hình 24 giờ qua	Dự báo
<p>5.1 Sông Cửu Long: Mức nước đầu nguồn sông Cửu Long dao động theo triều. Mức nước cao nhất ngày 05/12 trên sông Tiền tại Tân Châu 2,13m, tại Mỹ Tho 1,79m (trên BĐ3 0,19m); trên sông Hậu tại Châu Đốc 2,27m, tại Cần Thơ 1,97m (trên BĐ2 0,07m); trên sông Sài Gòn tại trạm Phú An 1,71m (trên BĐ3 0,11m).</p>	<p>Trong 1-2 ngày tới, mực nước đầu nguồn sông Cửu Long sẽ xuống theo triều. Đến ngày 10/12 mực nước cao nhất ngày tại Tân Châu ở mức 1,95m, tại Châu Đốc ở mức 2,05m; tại các trạm hạ lưu sông Cửu Long, sông Sài Gòn ở mức BĐ2-BĐ3 và trên BĐ3.</p>
<p>5.2. Sông Đồng Nai: Mực nước trên sông Đồng Nai biến đổi chậm</p>	<p>Mực nước trên sông Đồng Nai biến đổi chậm</p>
<p>Cảnh báo: Nguy cơ ngập lụt xảy ra tại các vùng trũng thấp, vùng ven sông tại các tỉnh hạ nguồn sông Cửu Long, thành phố Hồ Chí Minh, Cần Thơ, Vĩnh Long.</p>	



6. Bảng mực nước thực đo và dự báo

6.1. Khu vực Trung Bộ

Sông	Trạm	Mực nước thực đo (cm)				Mực nước dự báo (cm)							
		13h-05/12	19h-05/12	1h-06/12	7h-06/12	13h-06/12		19h-06/12		1h-07/12		7h-07/12	
Mã	Giàng	13	-92	84	185	30	↓	-85	↓	50	↑	190	↑
Cả	Nam Đàn	62	-15	22	171	85	↓	-20	↓	-5	↑	180	↑
La	Linh Cảm	33	-56	40	162	50	↓	-40	↓	20	↑	175	↑
Gianh	Mai Hóa	37	-66	69	70	40	↓	-60	↓	58	↑	90	↑
Hương	Kim Long	52	34	67	40	55	↑	35	↓	60	↑	45	↓
Thu Bồn	Câu Lâu	67	85	92	8	60	↑	90	↑	100	↑	5	↓
Trà Khúc	Trà Khúc	203	203	197	188	182	↓	178	↓	174	↓	170	↓
Kôn	Thanh Hòa	594	592	585	583	585	↑	570	↓	560	↓	550	↓
Ba	Phú Lâm	40	98	61	-58	30	↑	95	↑	85	↓	-55	↓
Đăkbla	Kon Tum	51596	51593	51615	51598	51590	↓	51585	↓	51610	↑	51595	↓
Krông Ana	Giang Sơn	42196	42179	42159	42149	42135	↓	42125	↓	42115	↓	42105	↓
Đồng Nai	Tà Lài	11118	11118	11108	11096	11114	↑	11110	↓	11100	↓	11095	↓

6.2. Khu vực Nam Bộ

Sông	Trạm	Mực nước cao nhất ngày (cm)							
		Thực đo		Dự báo					
		05/12	06/12	07/12	08/12	09/12	10/12		
Sông Tiền	Tân Châu	213 ↓	215 ↑	210 ↓	205 ↓	200 ↓	195 ↓		
Sông Hậu	Châu Đốc	227 ↑	228 ↑	225 ↓	215 ↓	210 ↓	205 ↓		

Tin phát lúc: 10h30'

Duyệt bản tin: Phùng Tiến Dũng

**PHÒNG DỰ BÁO THỦY VĂN TRUNG BỘ,
TÂY NGUYÊN VÀ NAM BỘ**

Dự báo viên: Huệ, Trang, Tùng, Vân, Thắng