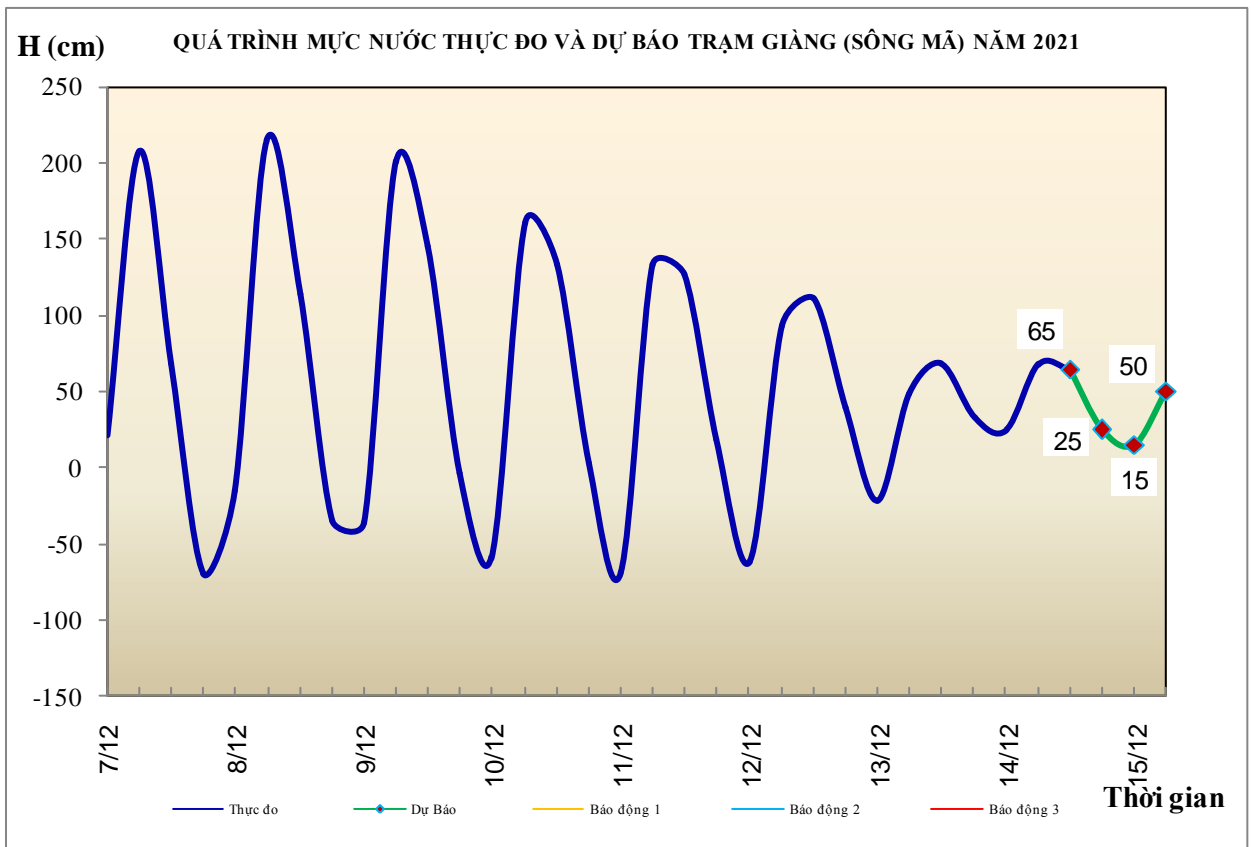


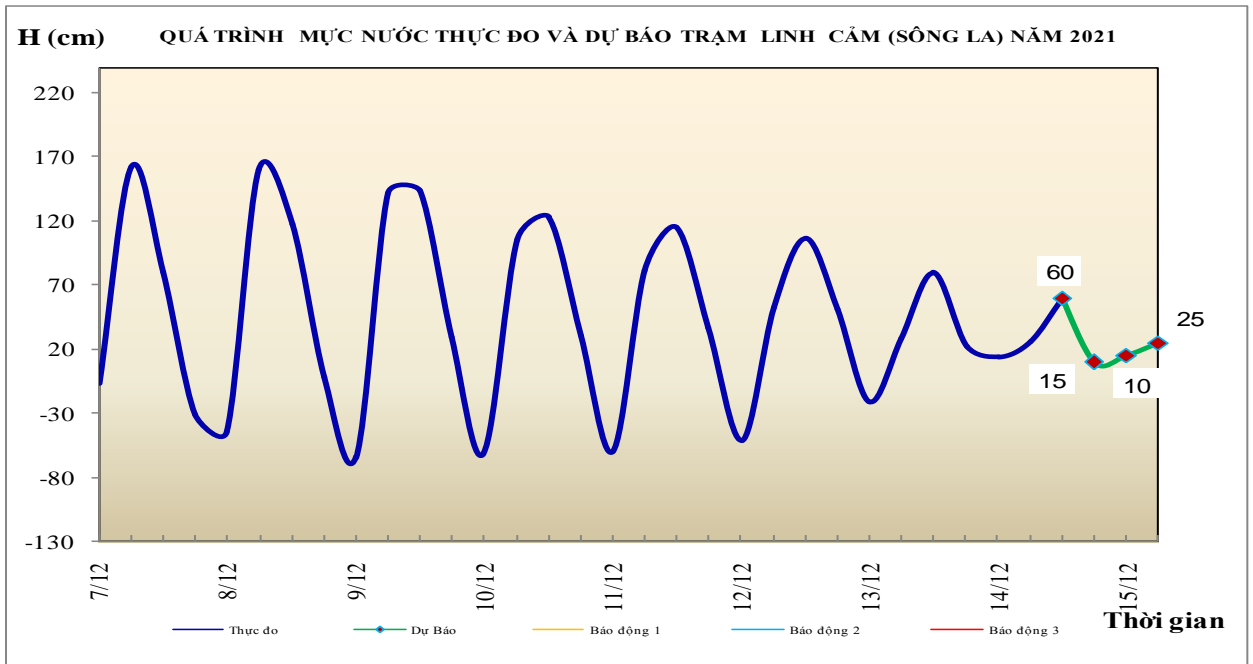
Hà Nội, ngày 14 tháng 12 năm 2021

## BẢN TIN DỰ BÁO THỦY VĂN HẠN NGẮN CÁC SÔNG TRUNG BỘ, TÂY NGUYÊN VÀ NAM BỘ

### 1. Khu vực Bắc Trung Bộ

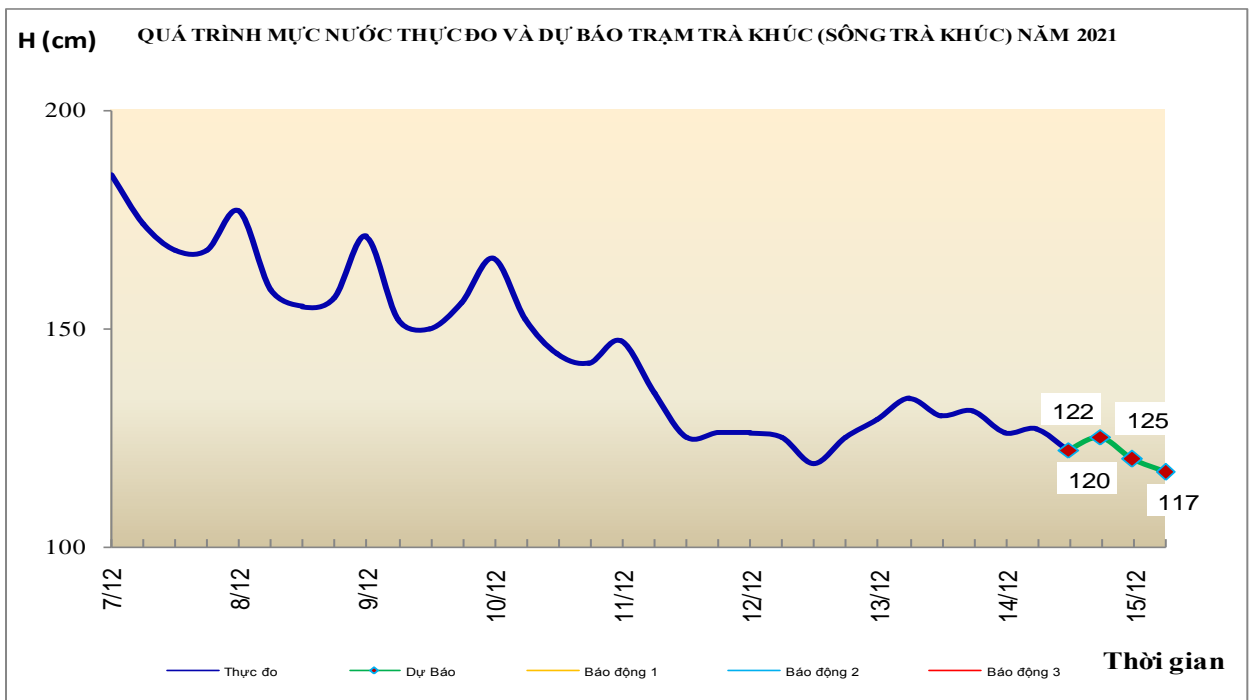
Tóm tắt tình hình 24 giờ qua	Dự báo 24 giờ tới
<b>1.1. Sông Bưởi:</b> Mức nước biến đổi chậm	Mức nước biến đổi chậm
<b>1.2. Sông Mã:</b> Mức nước thượng lưu biến đổi chậm, trung lưu dao động theo điều tiết hồ chứa, hạ lưu biến đổi theo triều	Mức nước thượng lưu biến đổi chậm, trung lưu dao động theo điều tiết hồ chứa, hạ lưu tại Giàng dao động theo triều
<b>1.3. Sông Chu:</b> Mức nước sông Chu dao động theo điều tiết hồ chứa	Mức nước sông Chu dao động theo điều tiết hồ chứa
<b>1.4. Sông Cả:</b> Mức nước trung, thượng lưu dao động theo điều tiết hồ chứa, hạ lưu biến đổi theo triều	Mức nước trung, thượng lưu dao động theo điều tiết hồ chứa, hạ lưu biến đổi theo triều
<b>1.5. Sông La:</b> Mức nước sông Ngàn Sâu, Ngàn Phố biến đổi chậm, hạ lưu sông La dao động theo triều	Mức nước sông Ngàn Sâu, Ngàn Phố biến đổi chậm, hạ lưu sông La dao động theo triều.





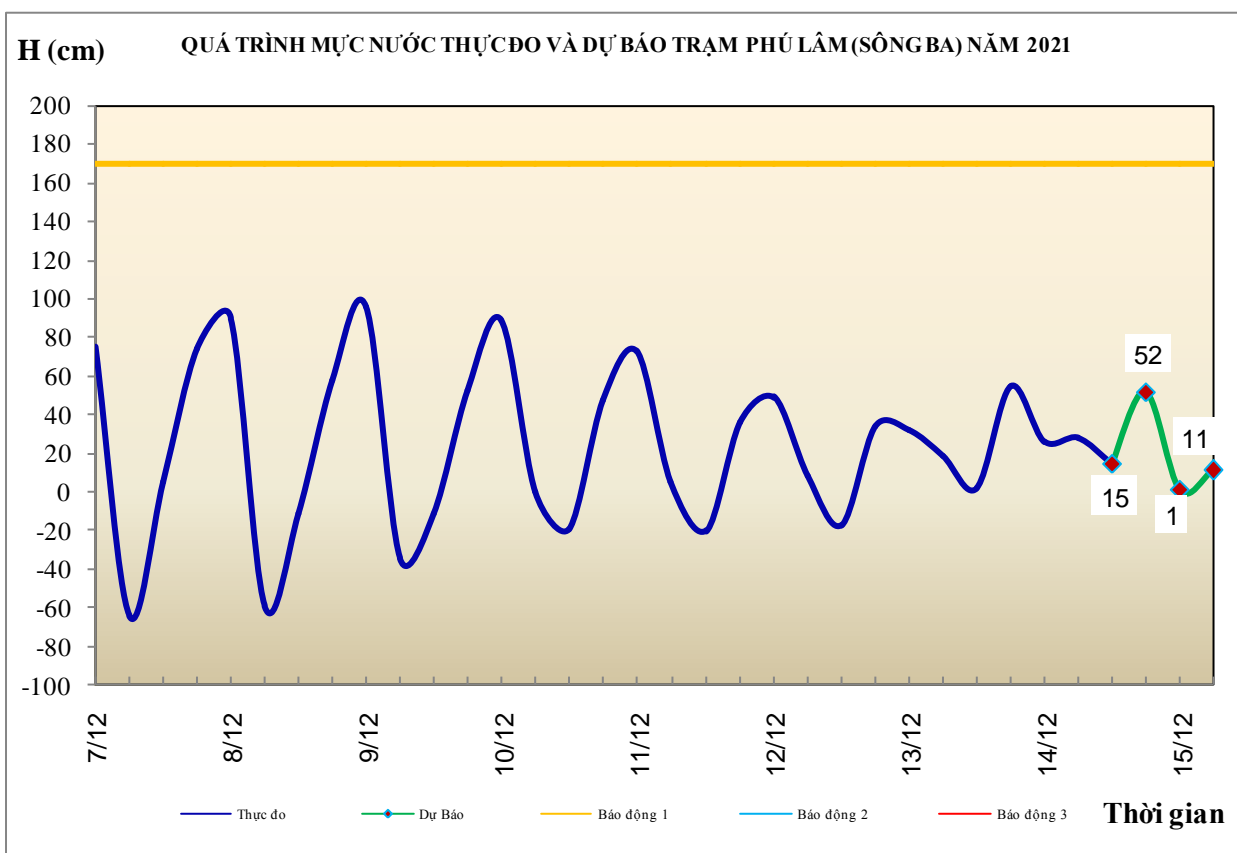
## 2. Khu vực Trung Trung Bộ

Tóm tắt tình hình 24 giờ qua	Dự báo 24 giờ tới
<b>2.1. Sông Gianh:</b> Mức nước biến đổi chậm.	Mức nước biến đổi chậm.
<b>2.2. Sông Hương:</b> Mức nước dao động theo điều tiết hồ chứa.	Mức nước dao động theo điều tiết hồ chứa.
<b>2.3. Sông Vu Gia-Thu Bồn:</b> Mức nước biến đổi chậm	Mức nước biến đổi chậm
<b>2.4. Sông Trà Khúc:</b> Mức nước biến đổi chậm	Mức nước biến đổi chậm
<b>2.5. Các sông khác:</b> Mức nước biến đổi chậm	Mức nước biến đổi chậm.



### 3. Khu vực Nam Trung Bộ

Tóm tắt tình hình 24 giờ qua	Dự báo 24 giờ tới
<b>3.1. Sông Kôn:</b> Mức nước biến đổi chậm	Mức nước biến đổi chậm
<b>3.2. Sông Ba:</b> Mức nước thượng, trung lưu có dao động, hạ lưu dao động theo điều tiết của hồ thủy điện và thủy triều	Mức nước thượng, trung lưu biến đổi chậm, hạ lưu dao động theo điều tiết của thủy điện và thủy triều.
<b>3.3. Sông Cái Nha Trang:</b> Mức nước biến đổi chậm	Mức nước biến đổi chậm
<b>3.4. Các sông khác:</b> Mức nước trên các sông biến đổi chậm	Mức nước biến đổi chậm

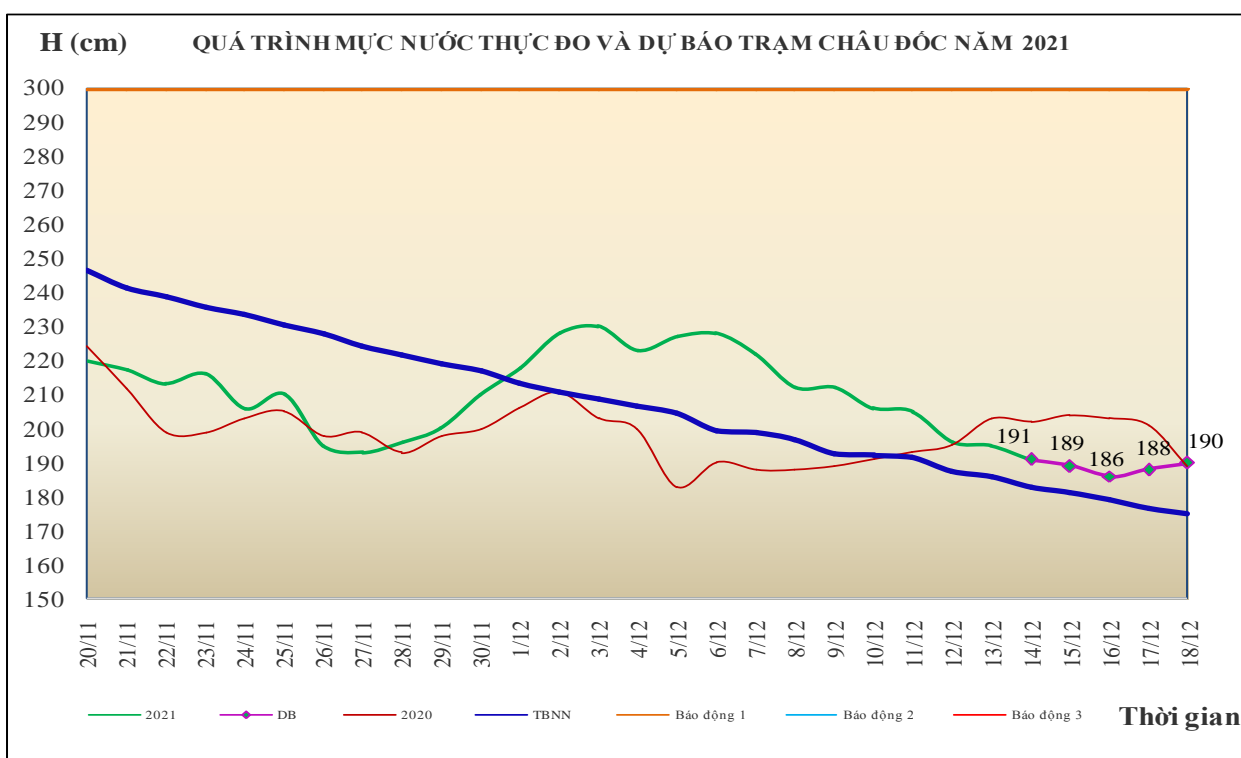
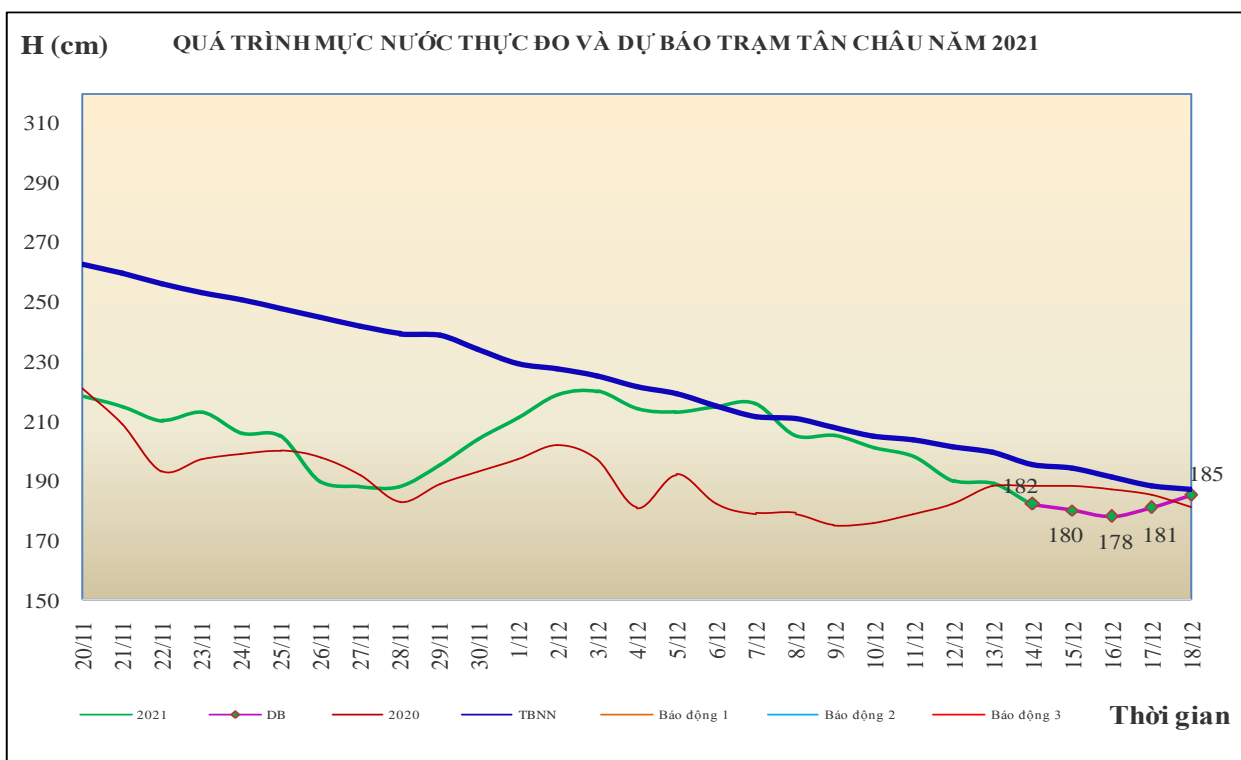


### 4. Khu vực Tây Nguyên

Tóm tắt tình hình 24 giờ qua	Dự báo 24 giờ tới
<b>4.1. Sông Sê San:</b> Mức nước biến đổi theo điều tiết của hồ chứa.	Mức nước biến đổi theo điều tiết của hồ chứa.
<b>4.2. Sông Srêpôk:</b> Mức nước trên các sông biến đổi chậm	Mức nước trên các sông biến đổi theo điều tiết hồ chứa
<b>4.3. Các sông khác:</b> Mức nước biến đổi chậm	Mức nước biến đổi chậm

## 5. Khu vực Nam Bộ

Tóm tắt tình hình 24 giờ qua	Dự báo
Mức nước đầu nguồn sông Cửu Long xuống theo triều. Mức nước cao nhất ngày 13/12 trên sông Tiền tại Tân Châu 1,89m; trên sông Hậu tại Châu Đốc 1,95m.	Mức nước đầu nguồn sông Cửu Long biến đổi chậm. Đến ngày 18/12 mức nước cao nhất ngày tại Tân Châu ở mức 1,85m, tại Châu Đốc ở mức 1,90m
<b>5.2. Sông Đồng Nai:</b> Mức nước trên sông Đồng Nai biến đổi chậm	Mức nước trên sông Đồng Nai biến đổi chậm



## 6. Bảng mực nước thực đo và dự báo

### 6.1. Khu vực Trung Bộ

Sông	Trạm	Mực nước thực đo (cm)				Mực nước dự báo (cm)							
		13h-13/12	19h-13/12	1h-14/12	7h-14/12	13h-14/12		19h-14/12		1h-15/12		7h-15/12	
Mã	Giàng	69	33	25	68	65	↓	25	↓	15	↓	50	↑
Cả	Nam Đàn	86	38	30	20	70	↑	40	↓	20	↓	15	↓
La	Linh Cảm	80	23	14	26	60	↑	10	↓	15	↑	25	↑
Gianh	Mai Hóa	41	39	6	24	45	↑	35	↓	10	↓	20	↑
Hương	Kim Long	39	57	48	40	36	↓	50	↑	45	↓	38	↓
Thu Bồn	Câu Lâu	33	78	48	43	35	↓	75	↑	52	↓	40	↓
Trà Khúc	Trà Khúc	130	131	126	127	122	↓	125	↑	120	↓	117	↓
Kôn	Thanh Hòa	598	597	601	603	600	↓	598	↓	596	↓	600	↑
Ba	Phú Lâm	2	55	26	28	15	↓	52	↑	1	↓	11	↑
Đăkbla	Kon Tum	51582	51549	51555	51553	51560	↑	51545	↓	51550	↑	51545	↓
Krông Ana	Giang Sơn	41897	41892	41888	41886	41883	↓	41880	↓	41877	↓	41875	↓
Đồng Nai	Tà Lài	11083	11076	11067	11058	11055	↓	11051	↓	11047	↓	11043	↓

### 6.2. Khu vực Nam Bộ

Sông	Trạm	Mực nước cao nhất ngày (cm)					
		Thực đo		Dự báo			
		13/12	14/12	15/12	16/12	17/12	18/12
Sông Tiền	Tân Châu	189 ↓	182 ↓	180 ↓	178 ↓	181 ↑	185 ↑
Sông Hậu	Châu Đốc	195 ↓	191 ↓	189 ↓	186 ↓	188 ↑	190 ↑

Tin phát lúc: 10h30'

Duyệt bản tin: Phùng Tiến Dũng

**PHÒNG DỰ BÁO THỦY VĂN TRUNG BỘ,  
TÂY NGUYÊN VÀ NAM BỘ**

Dự báo viên: Vân, Trang, Hải, Hoa, Tùng