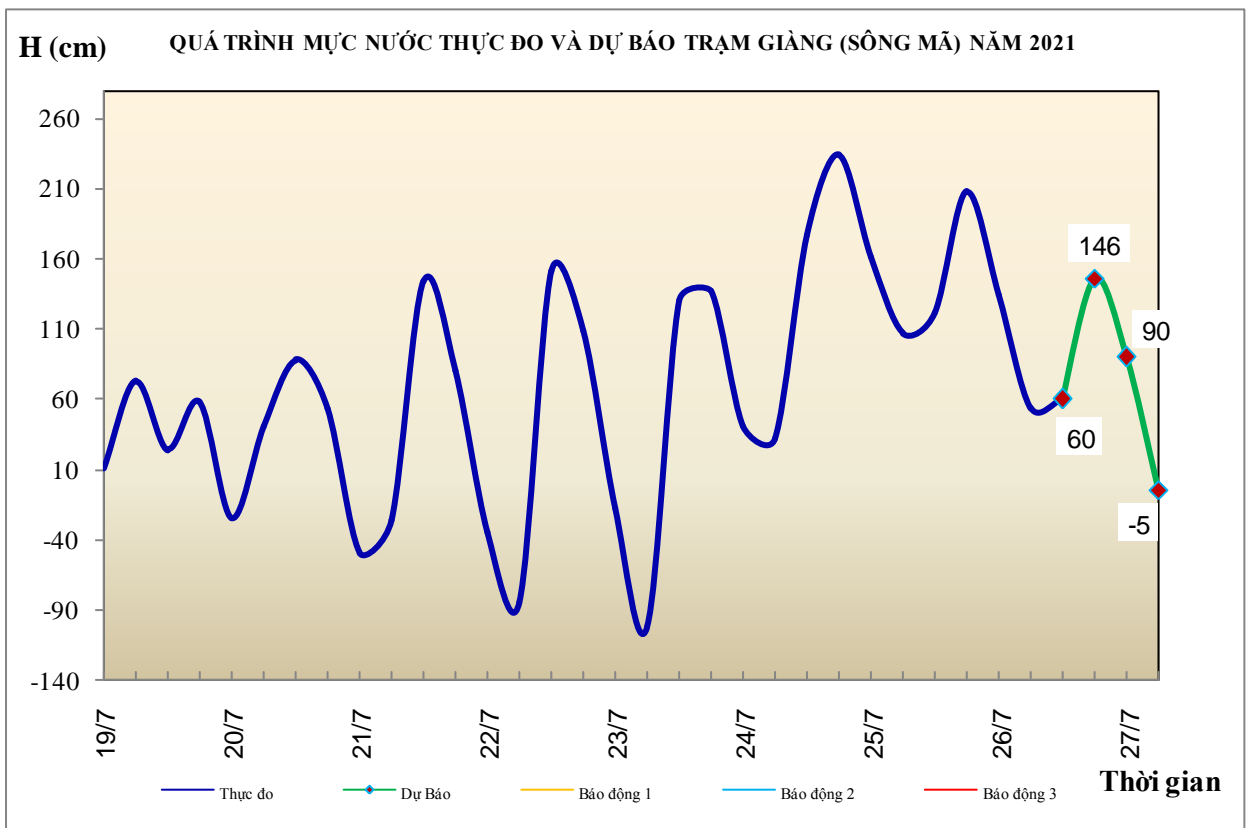


Hà Nội, ngày 26 tháng 7 năm 2021

## BẢN TIN DỰ BÁO THỦY VĂN HẠN NGẮN CÁC SÔNG TRUNG BỘ, TÂY NGUYÊN VÀ NAM BỘ

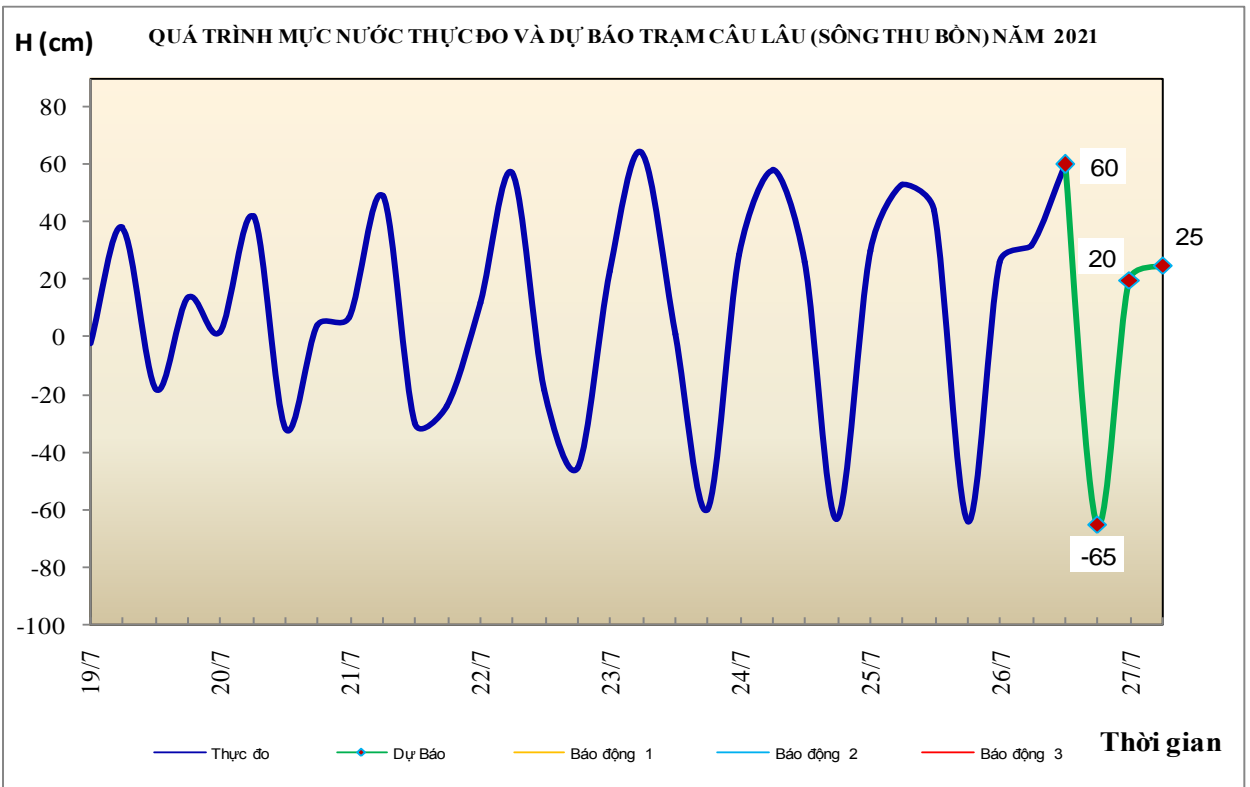
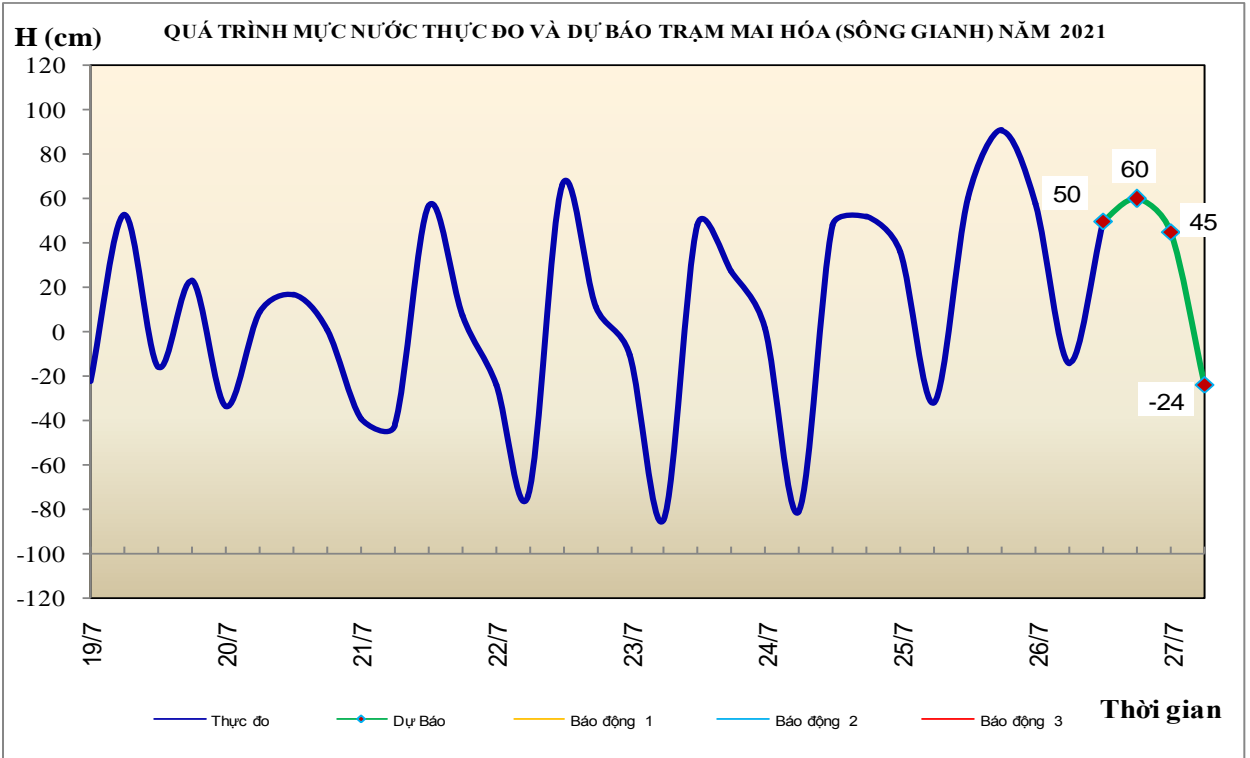
### 1. Khu vực Bắc Trung Bộ

Tóm tắt tình hình 24 giờ qua	Dự báo 24 giờ tới
<b>1.1. Sông Bưởi:</b> Mức nước đang xuống	Mức nước sông Bưởi tiếp tục xuống
<b>1.2. Sông Mã:</b> Mức nước trung, thượng lưu đang xuống, hạ lưu tại Giàng có dao động nhỏ.	Mức nước trung thượng lưu tiếp tục xuống, hạ lưu tại Giàng dao động theo triều.
<b>1.3. Sông Chu:</b> Mức nước biến đổi chậm	Mức nước dao động theo điều tiết hồ chứa
<b>1.4. Sông Cả:</b> Mức nước thượng lưu sông Cả đang xuống, trung hạ lưu sông Cả đã đạt đỉnh và đang xuống, hạ lưu tại Nam Đàn có dao động.	Mức nước thượng lưu có dao động, trung hạ lưu tiếp tục xuống, hạ lưu tại Nam Đàn dao động theo triều
<b>1.5. Sông La:</b> Mức nước sông Ngàn Sâu đã đạt đỉnh ở dưới mức BĐ1 và đang xuống, sông Ngàn Phố đang xuống; hạ lưu sông La có dao động.	Mức nước sông Ngàn Sâu, Ngàn Phố tiếp tục xuống; hạ lưu sông La có dao động



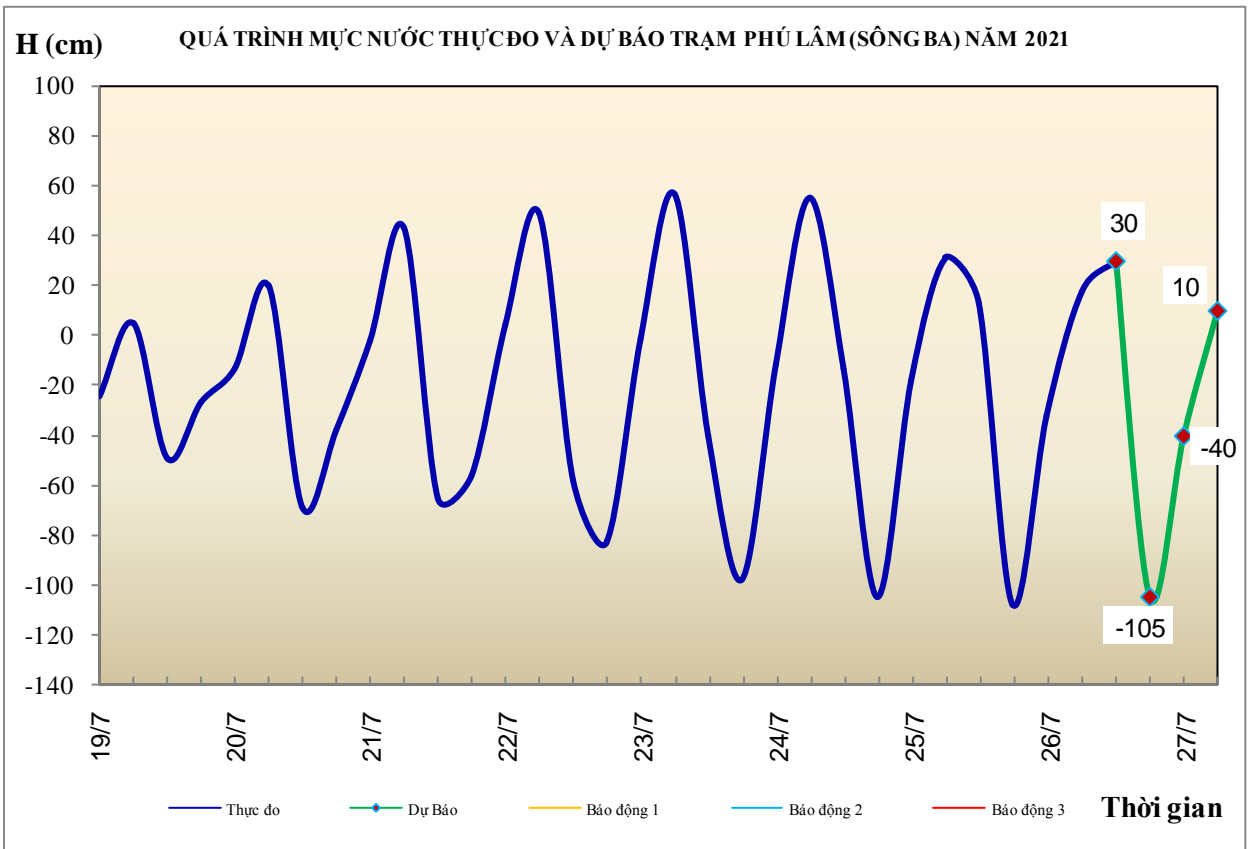
## 2. Khu vực Trung Trung Bộ

Tóm tắt tình hình 24 giờ qua	Dự báo 24 giờ tới
<b>2.1. Sông Gianh:</b> Mức nước có dao động.	Mức nước biến đổi chậm
<b>2.2. Sông Hương:</b> Mức nước dao động theo điều tiết hồ chứa.	Mức nước dao động theo điều tiết hồ chứa
<b>2.3. Sông Vu Gia-Thu Bồn:</b> Mức nước biến đổi chậm	Mức nước biến đổi chậm
<b>2.4. Sông Trà Khúc:</b> Mức nước biến đổi chậm	Mức nước biến đổi chậm
<b>2.5. Các sông khác:</b> Mức nước biến đổi chậm.	Mức nước biến đổi chậm.



### 3. Khu vực Nam Trung Bộ

Tóm tắt tình hình 24 giờ qua	Dự báo 24 giờ tới
<b>3.1. Sông Kôn:</b> Mức nước biến đổi chậm.	Mức nước biến đổi chậm.
<b>3.2. Sông Ba:</b> Mức nước thượng trung lưu có dao động, hạ lưu dao động theo điều tiết của hồ chứa và thủy triều.	Mức nước thượng trung lưu có dao động, hạ lưu dao động theo điều tiết của hồ chứa và thủy triều.
<b>3.3. Sông Cái Nha Trang:</b> Mức nước biến đổi chậm	Mức nước biến đổi chậm
<b>3.4. Các sông khác:</b> Mức nước biến đổi chậm.	Mức nước biến đổi chậm.

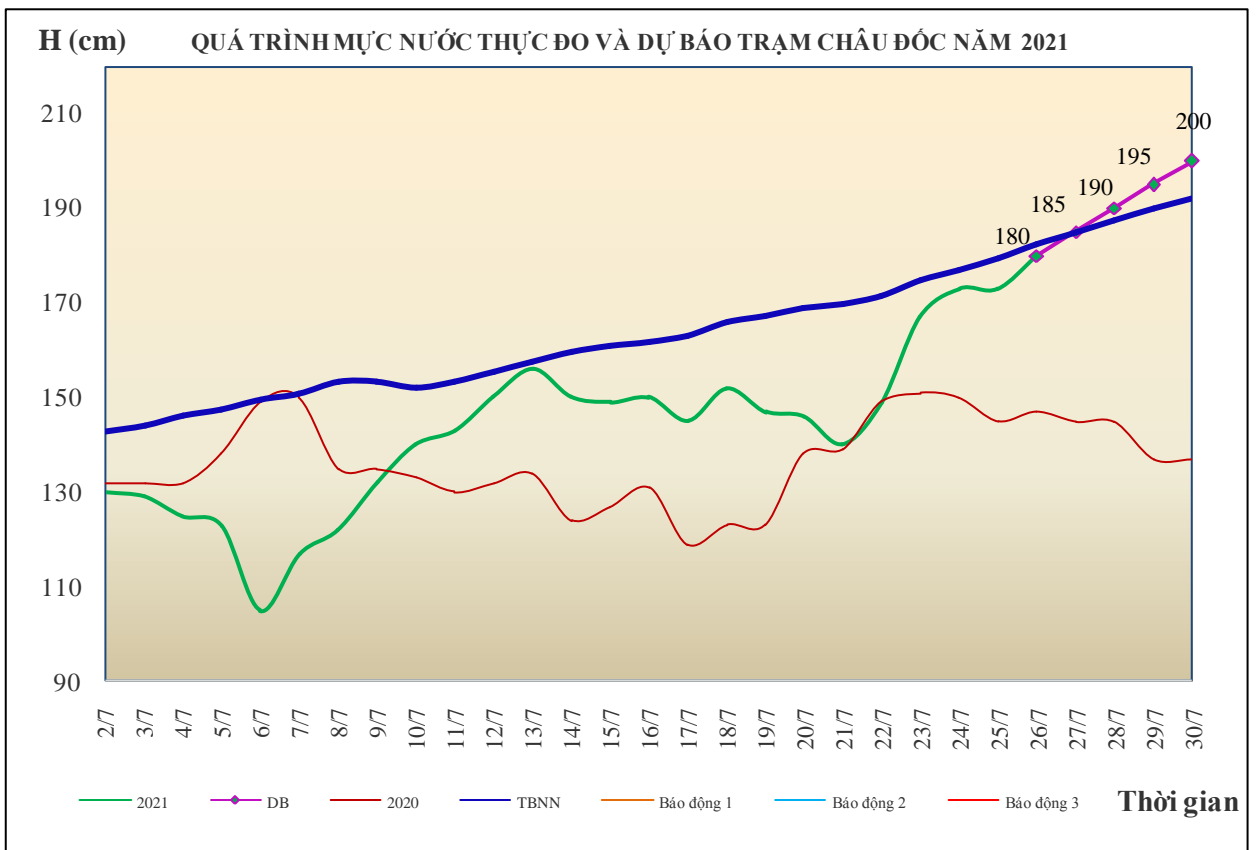
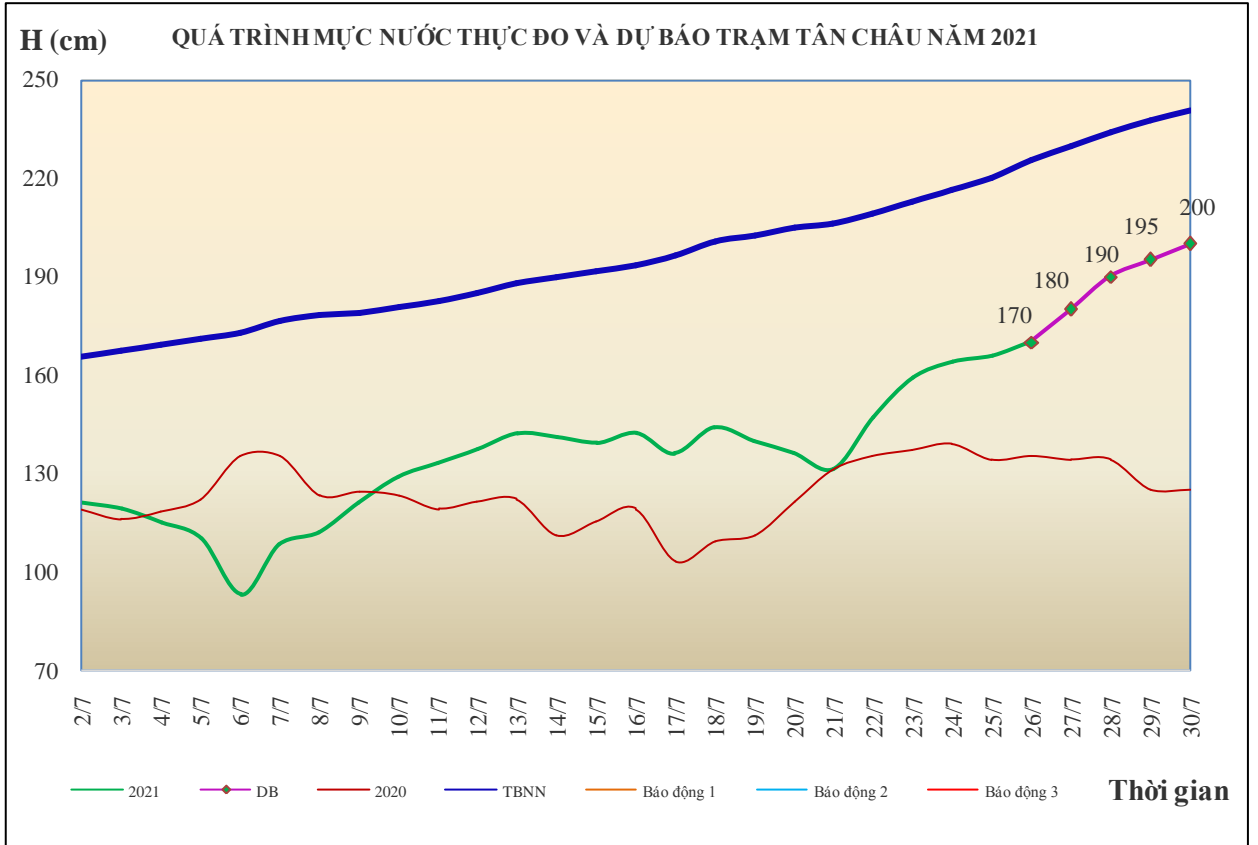


### 4. Khu vực Tây Nguyên

Tóm tắt tình hình 24 giờ qua	Dự báo 24 giờ tới
<b>4.1. Sông Sê San:</b> Mức nước trên các sông dao động theo điều tiết của hồ chứa thủy điện.	Mức nước trên các sông dao động theo điều tiết của hồ chứa thủy điện.
<b>4.2. Sông Srêpôk:</b> Mức nước các sông dao động theo điều tiết của hồ chứa thủy điện.	Mức nước các sông dao động theo điều tiết của hồ chứa thủy điện.
<b>4.3. Các sông khác:</b> Mức nước các sông khác dao động	Mức nước các sông có dao động

## 5. Khu vực Nam Bộ

Tóm tắt tình hình 24 giờ qua	Dự báo
Mức nước đầu nguồn sông Cửu Long đang lên nhanh theo triều. Mức nước cao nhất ngày 25/7 trên sông Tiền tại Tân Châu 1,66m; trên sông Hậu tại Châu Đốc 1,73m.	Mức nước đầu nguồn sông Cửu Long tiếp tục lên. Đến ngày 30/7, mức nước cao nhất ngày tại Tân Châu ở mức 2,0m; tại Châu Đốc ở mức 2,0m.



## 6. Bảng mực nước thực đo và dự báo

### 6.1. Khu vực Trung Bộ

Sông	Trạm	Mực nước thực đo (cm)				Mực nước dự báo (cm)							
		13h-25/07	19h-25/07	1h-26/07	7h-26/07	13h-26/07		19h-26/07		1h-27/07		7h-27/07	
Mã	Giàng	121	208	134	54	60	↑	146	↑	90	↓	-5	↓
Cả	Nam Đàn	146	237	207	165	125	↓	190	↑	170	↓	140	↓
La	Linh Cẩm	26	172	100	11	-10	↓	150	↑	80	↓	-30	↓
Gianh	Mai Hóa	60	91	58	-14	50	↑	60	↑	45	↓	-24	↓
Hương	Kim Long	34	32	40	37	35	↓	30	↓	40	↑	35	↓
Thu Bồn	Câu Lâu	44	-64	26	32	60	↑	-65	↓	20	↑	25	↑
Trà Khúc	Trà Khúc	54	-20	-8	37	45	↑	-15	↓	2	↑	32	↑
Kôn	Thanh Hòa	682	680	681	680	681	↑	680	↓	679	↓	678	↓
Ba	Phú Lâm	13	-108	-32	18	30	↑	-105	↓	-40	↑	10	↑

### 6.2. Khu vực Nam Bộ

Sông	Trạm	Mực nước cao nhất ngày (cm)											
		Thực đo		Dự báo									
		25/07	26/07	27/07	28/07	29/07	30/07						
Sông Tiền	Tân Châu	166	↑	170	↑	180	↑	190	↑	195	↑	200	↑
Sông Hậu	Châu Đốc	173	→	180	↑	185	↑	190	↑	195	↑	200	↑

Tin phát lúc: 10h30'

Duyệt bản tin: Phùng Tiến Dũng

**PHÒNG DỰ BÁO THỦY VĂN**  
**TRUNG BỘ, TÂY NGUYÊN VÀ NAM BỘ**  
 Dự báo viên: Huệ, Trang, Minh, Tùng, Hằng