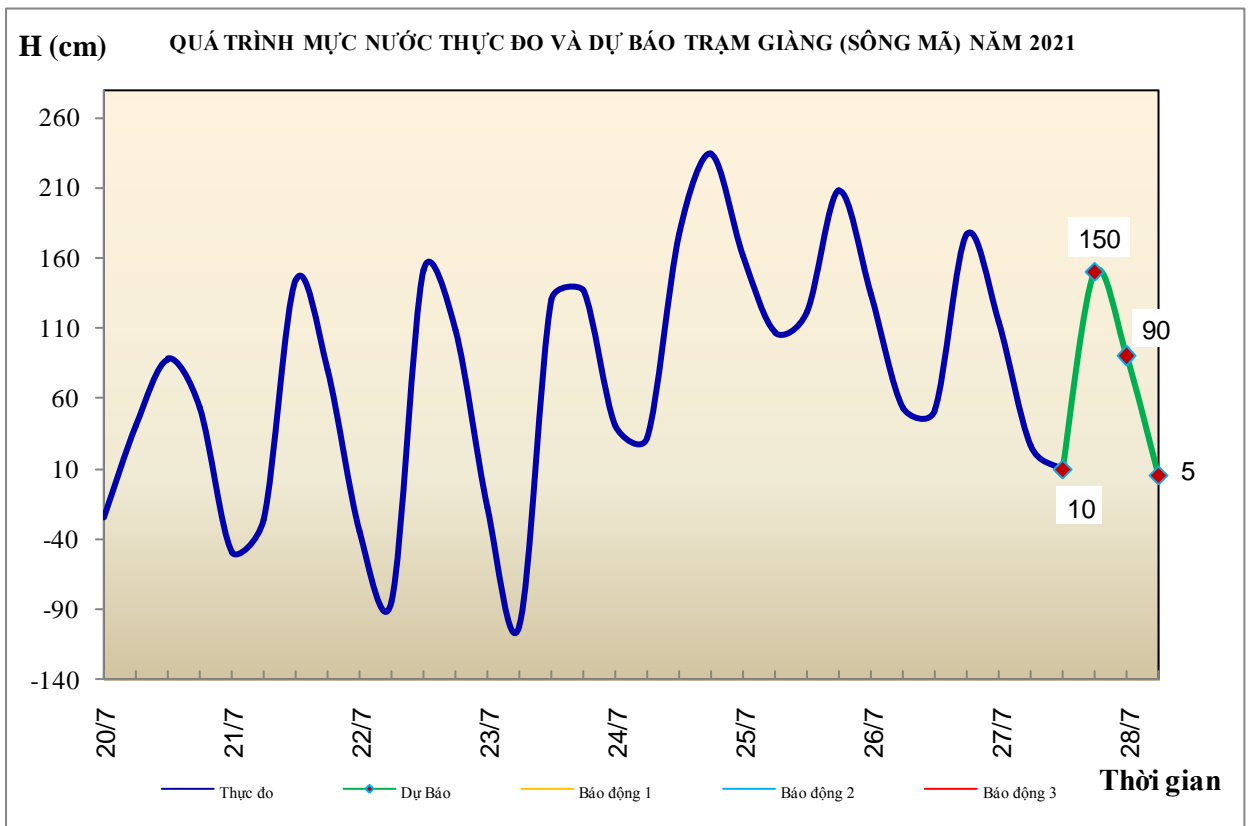


Hà Nội, ngày 27 tháng 7 năm 2021

BẢN TIN DỰ BÁO THỦY VĂN HẠN NGẮN CÁC SÔNG TRUNG BỘ, TÂY NGUYÊN VÀ NAM BỘ

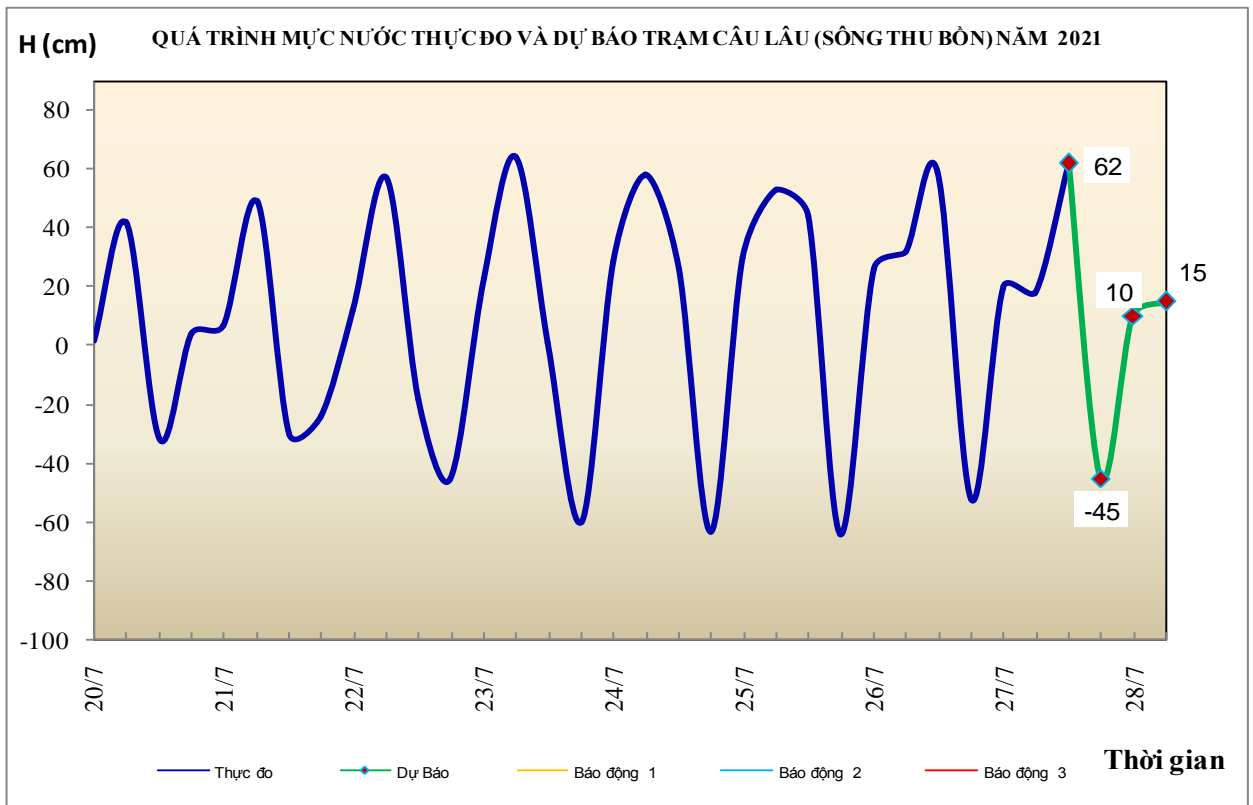
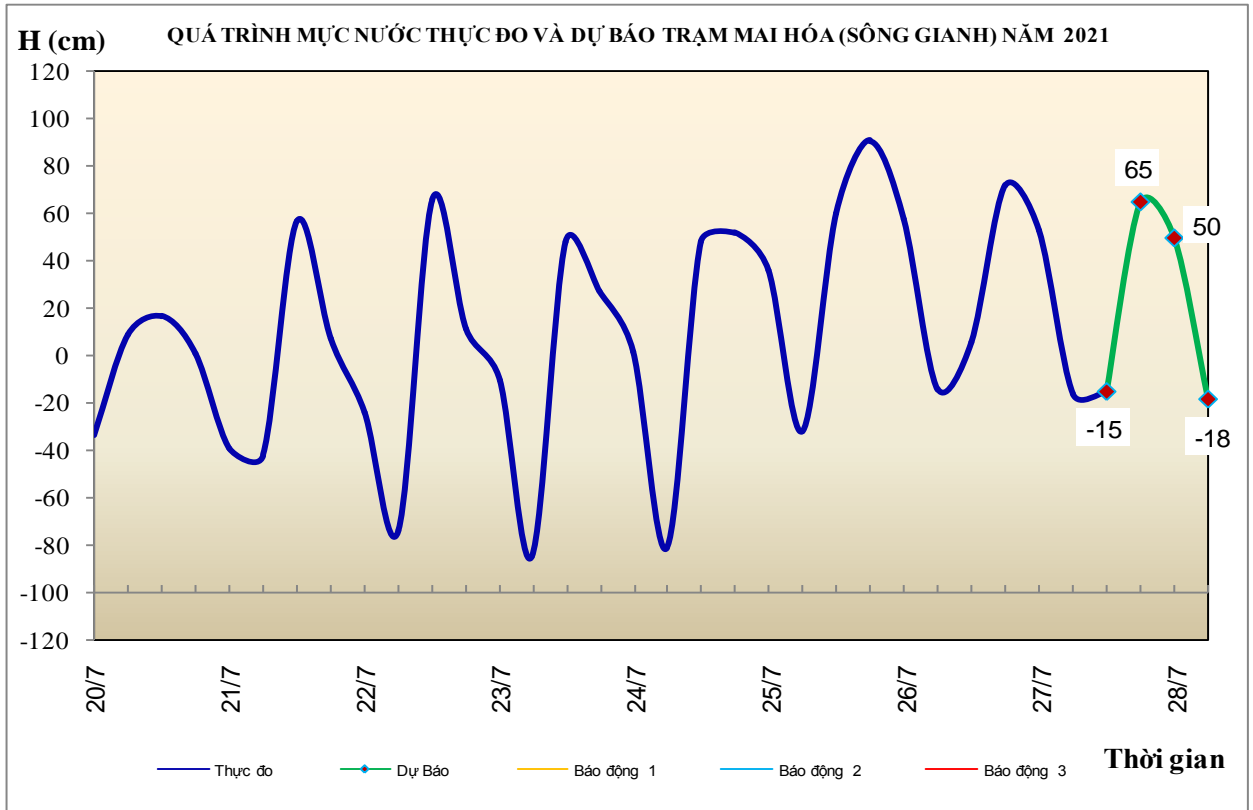
1. Khu vực Bắc Trung Bộ

Tóm tắt tình hình 24 giờ qua	Dự báo 24 giờ tới
1.1. Sông Bưởi: Mức nước đang xuống	Mức nước sông Bưởi tiếp tục xuống
1.2. Sông Mã: Mức nước trung, thượng lưu đang xuống, hạ lưu tại Giàng dao động theo triều.	Mức nước trung thượng lưu tiếp tục xuống, hạ lưu tại Giàng dao động theo triều.
1.3. Sông Chu: Mức nước biến đổi chậm	Mức nước dao động theo điều tiết hồ chứa
1.4. Sông Cả: Mức nước thượng lưu sông Cả đang xuống, trung lưu dao động theo điều tiết hồ chứa, hạ lưu tại Nam Đàn có dao động.	Mức nước thượng lưu có dao động, trung lưu dao động theo điều tiết hồ chứa, hạ lưu tại Nam Đàn biến đổi theo triều.
1.5. Sông La: Mức nước sông Ngàn Sâu đang xuống, sông Ngàn Phố có dao động; hạ lưu sông La biến đổi theo triều.	Mức nước sông Ngàn Sâu tiếp tục xuống, Ngàn Phố tiếp có dao động; hạ lưu sông La biến đổi theo triều.



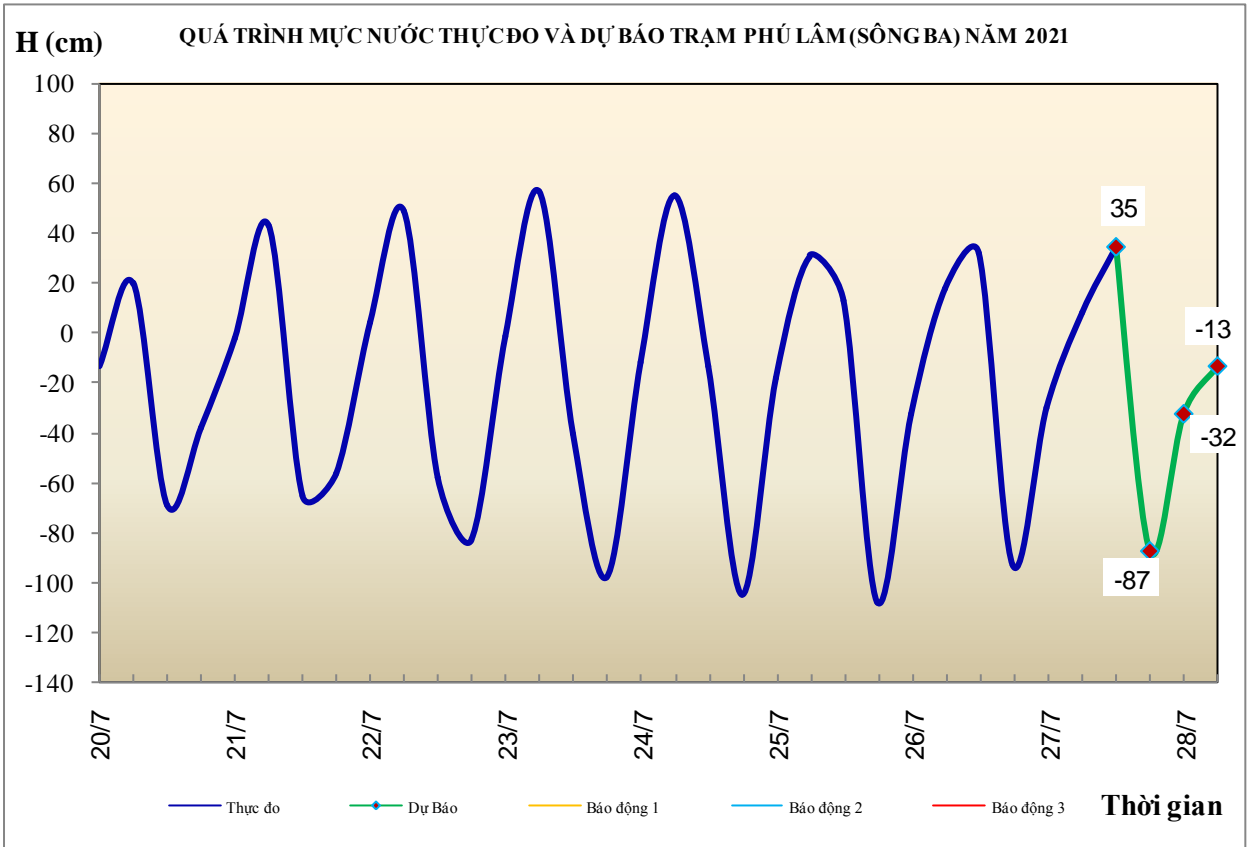
2. Khu vực Trung Trung Bộ

Tóm tắt tình hình 24 giờ qua	Dự báo 24 giờ tới
2.1. Sông Gianh: Mức nước biến đổi chậm	Mức nước biến đổi chậm
2.2. Sông Hương: Mức nước dao động theo điều tiết hồ chứa	Mức nước dao động theo điều tiết hồ chứa
2.3. Sông Vu Gia-Thu Bồn: Mức nước biến đổi chậm.	Mức nước biến đổi chậm
2.4. Sông Trà Khúc: Mức nước biến đổi chậm	Mức nước biến đổi chậm
2.5. Các sông khác: Mức nước biến đổi chậm.	Mức nước biến đổi chậm.



3. Khu vực Nam Trung Bộ

Tóm tắt tình hình 24 giờ qua	Dự báo 24 giờ tới
3.1. Sông Côn: Mức nước biến đổi chậm.	Mức nước biến đổi chậm.
3.2. Sông Ba: Mức nước thượng trung lưu có dao động, hạ lưu dao động theo điều tiết của hồ chứa và thủy triều.	Mức nước thượng trung lưu có dao động, hạ lưu dao động theo điều tiết của hồ chứa và thủy triều.
3.3. Sông Cái Nha Trang: Mức nước biến đổi chậm.	Mức nước biến đổi chậm.
3.4. Các sông khác: Mức nước biến đổi chậm.	Mức nước biến đổi chậm.

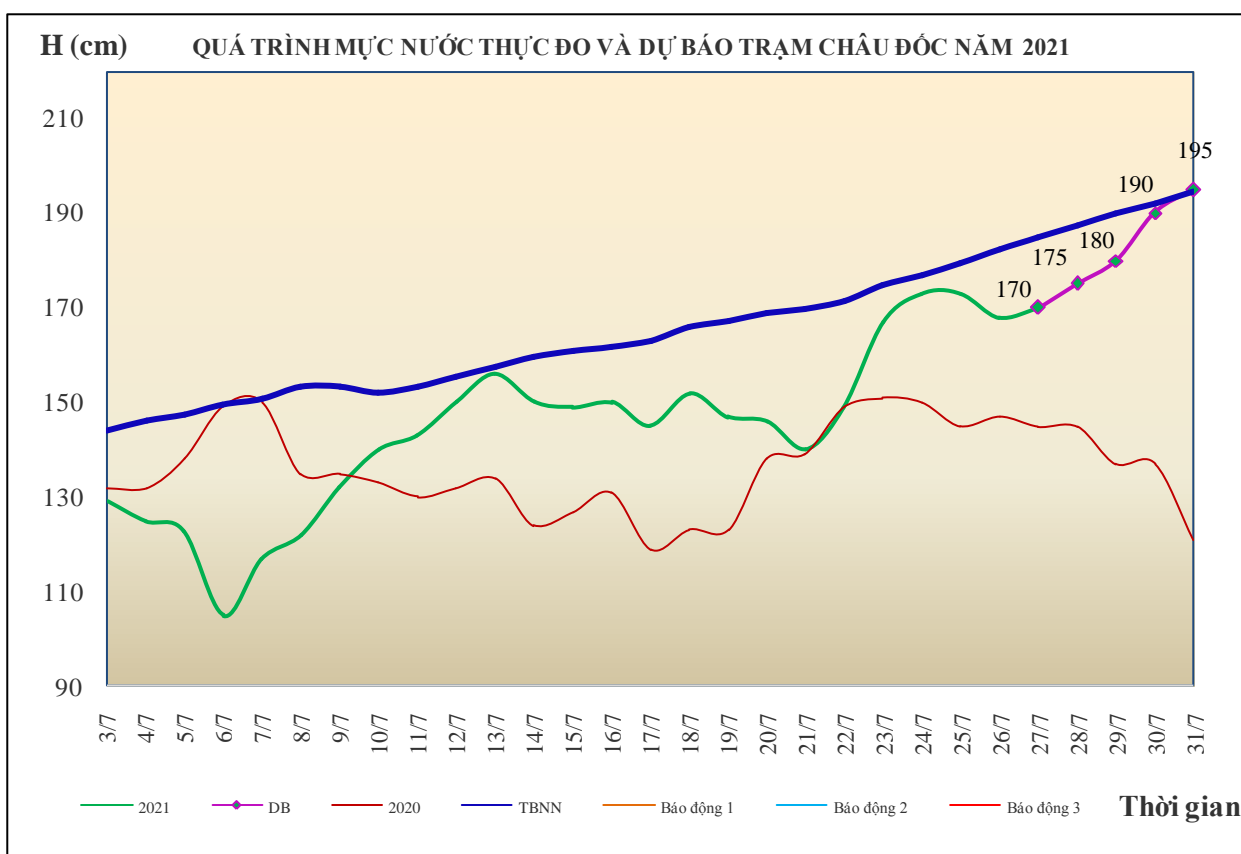
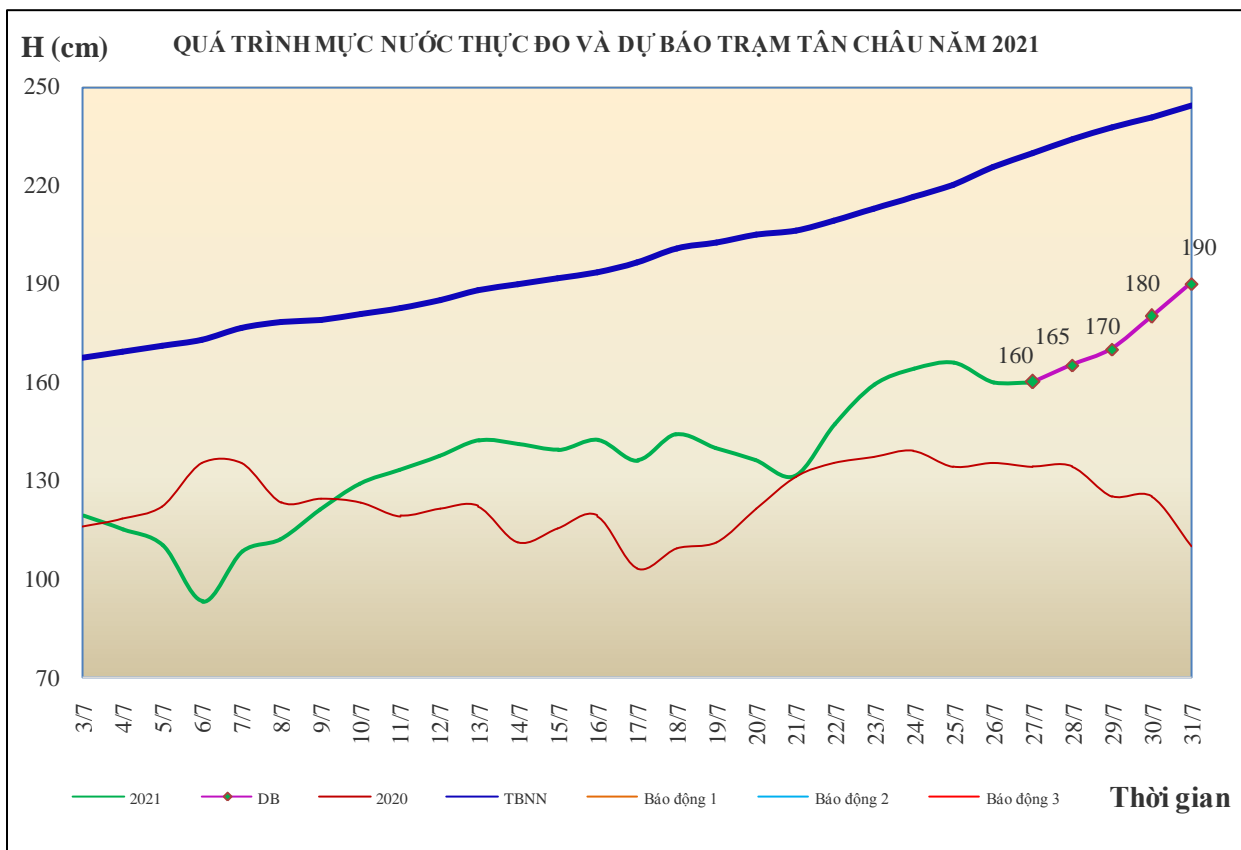


4. Khu vực Tây Nguyên

Tóm tắt tình hình 24 giờ qua	Dự báo 24 giờ tới
4.1. Sông Sê San: Mức nước trên các sông dao động theo điều tiết của hồ chứa thủy điện.	Mức nước trên các sông dao động theo điều tiết của hồ chứa thủy điện.
4.2. Sông Srêpôk: Mức nước các sông dao động theo điều tiết của hồ chứa thủy điện.	Mức nước các sông dao động theo điều tiết của hồ chứa thủy điện.
4.3. Các sông khác: Mức nước các sông khác dao động.	Mức nước các sông có dao động.

5. Khu vực Nam Bộ

Tóm tắt tình hình 24 giờ qua	Dự báo
Mức nước đầu nguồn sông Cửu Long đang dao động theo triều. Mức nước cao nhất ngày 26/7 trên sông Tiền tại Tân Châu 1,60m; trên sông Hậu tại Châu Đốc 1,68m.	Mức nước đầu nguồn sông Cửu Long tiếp tục lên. Đến ngày 31/7, mức nước cao nhất ngày tại Tân Châu ở mức 1,90m; tại Châu Đốc ở mức 1,95m.



6. Bảng mực nước thực đo và dự báo

6.1. Khu vực Trung Bộ

Sông	Trạm	Mực nước thực đo (cm)				Mực nước dự báo (cm)							
		13h-26/07	19h-26/07	1h-27/07	7h-27/07	13h-27/07		19h-27/07		1h-28/07		7h-28/07	
Mã	Giàng	52	177	114	26	10	↓	150	↑	90	↓	5	↓
Cả	Nam Đàn	139	207	177	136	125	↓	170	↑	145	↓	120	↓
La	Linh Cẩm	-29	155	93	7	-55	↓	130	↑	80	↓	-5	↓
Gianh	Mai Hóa	6	72	53	-16	-15	↑	65	↑	50	↓	-18	↓
Hương	Kim Long	34	30	35	33	32	↓	30	↓	34	↑	36	↑
Thu Bồn	Câu Lâu	59	-52	20	18	62	↑	-45	↓	10	↑	15	↑
Trà Khúc	Trà Khúc	66	-10	-7	22	68	↑	-8	↓	-12	↓	18	↑
Kôn	Thanh Hòa	675	674	673	671	672	↑	674	↑	675	↑	673	↓
Ba	Phú Lâm	32	-93	-30	8	35	↑	-87	↓	-32	↑	-13	↑

6.2. Khu vực Nam Bộ

Sông	Trạm	Mực nước cao nhất ngày (cm)					
		Thực đo		Dự báo			
		26/07	27/07	28/07	29/07	30/07	31/07
Sông Tiền	Tân Châu	160 ↓	160 →	165 ↑	170 ↑	180 ↑	190 ↑
Sông Hậu	Châu Đốc	168 ↓	170 ↑	175 ↑	180 ↑	190 ↑	195 ↑

Tin phát lúc: 10h30'

Duyệt bản tin: Phùng Tiến Dũng

**PHÒNG DỰ BÁO THỦY VĂN TRUNG BỘ,
TÂY NGUYÊN VÀ NAM BỘ**

Dự báo viên: Vân, Trang, Tùng, Hằng, Thắng