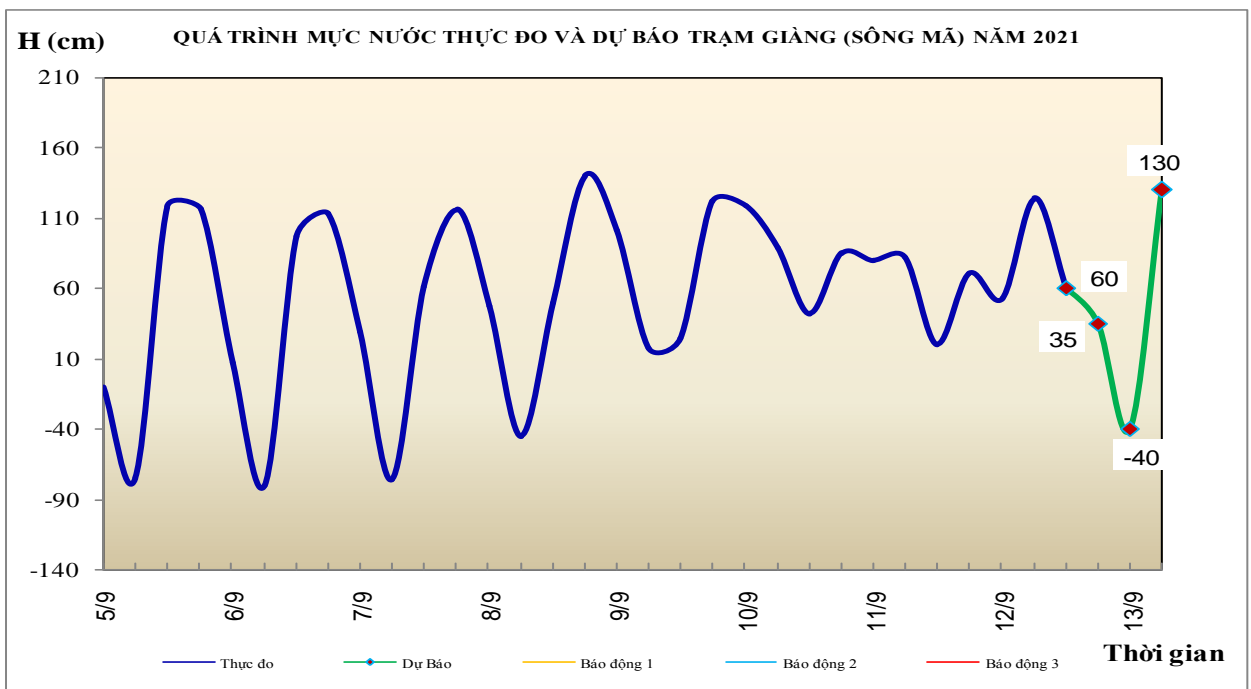


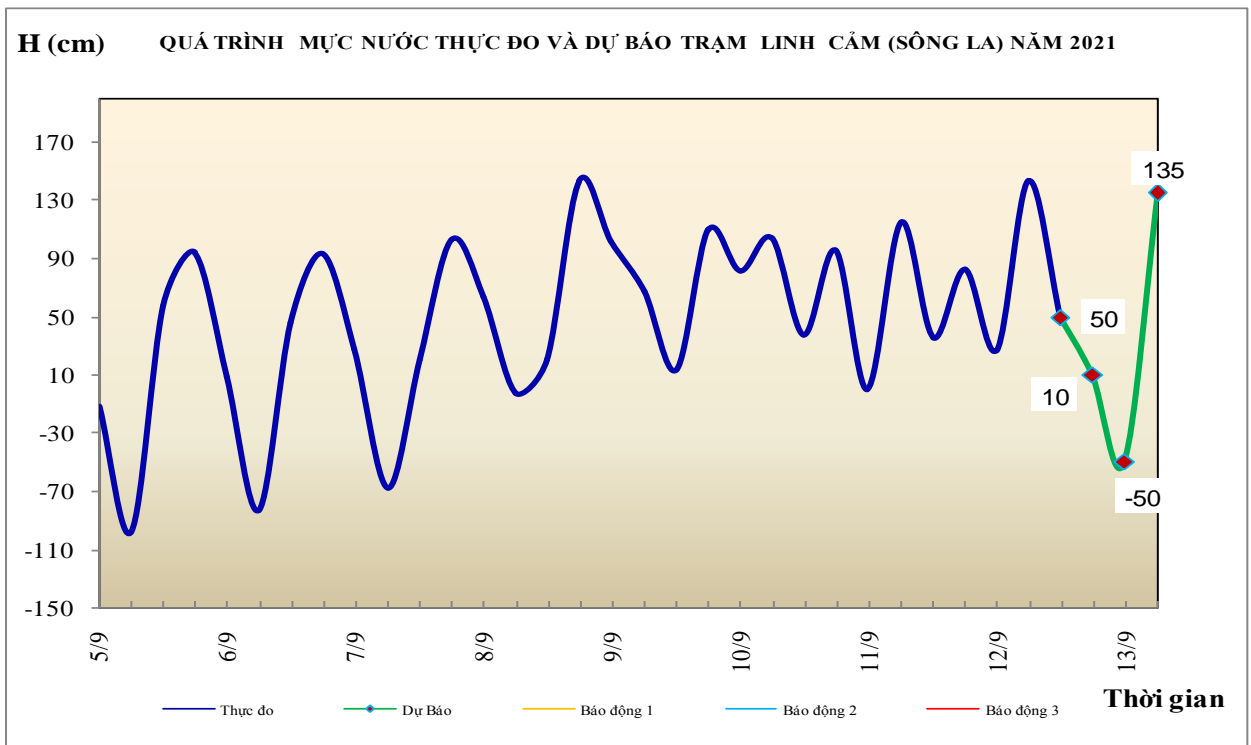
Hà Nội, ngày 13 tháng 9 năm 2021

BẢN TIN DỰ BÁO THỦY VĂN HẠN NGẮN CÁC SÔNG TRUNG BỘ, TÂY NGUYÊN VÀ NAM BỘ

1. Khu vực Bắc Trung Bộ

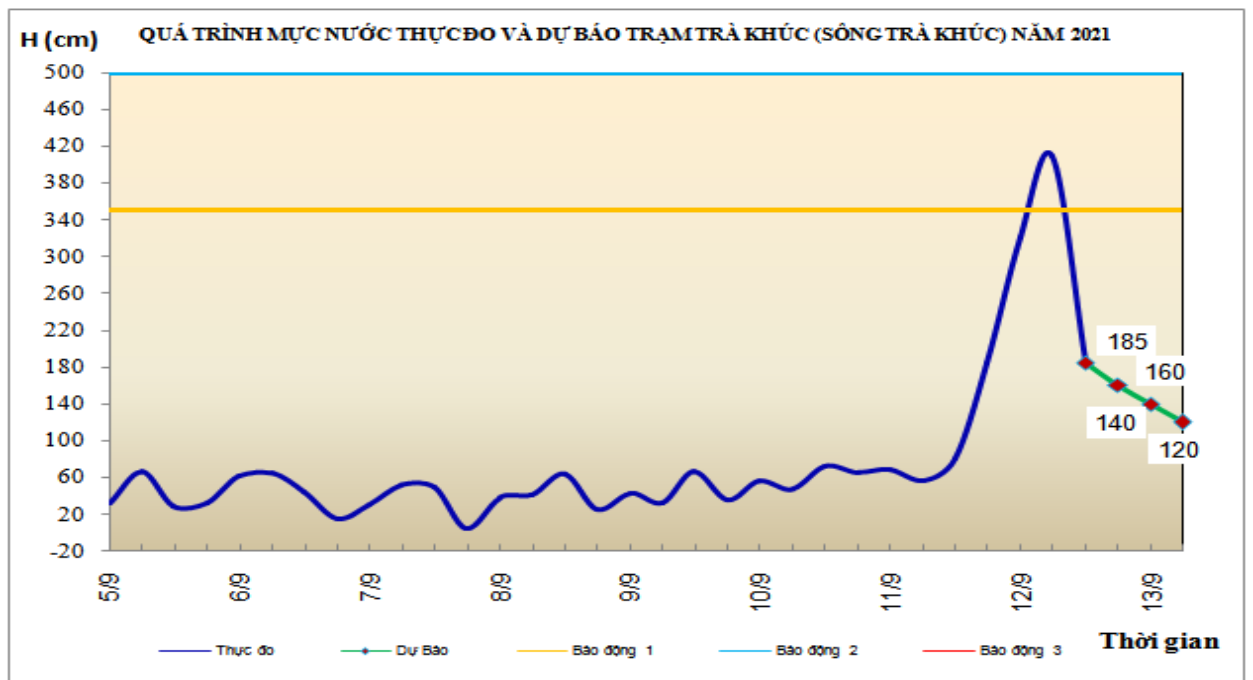
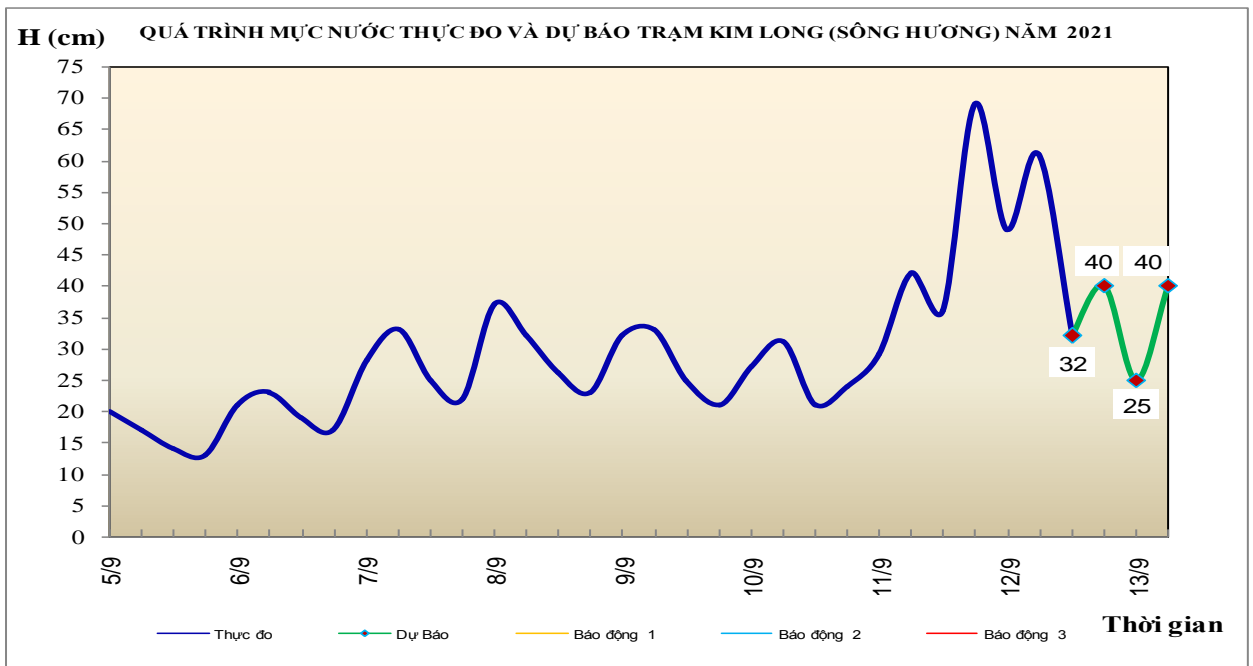
Tóm tắt tình hình 24 giờ qua	Dự báo 24 giờ tới
1.1. Sông Bưởi: Mức nước biến đổi chậm	Mức nước biến đổi chậm
1.2. Sông Mã: Mức nước thượng lưu biến đổi chậm, trung lưu dao động theo điều tiết hồ chứa, hạ lưu tại Giàng biến đổi theo triều	Mức nước thượng lưu biến đổi chậm, trung lưu dao động theo điều tiết hồ chứa, hạ lưu tại Giàng biến đổi theo triều
1.3. Sông Chu: Mức nước dao động theo điều tiết hồ chứa	Mức nước dao động theo điều tiết hồ chứa
1.4. Sông Cả: Mức nước thượng lưu biến đổi chậm, trung lưu dao động theo điều tiết hồ chứa, hạ lưu tại Nam Đàn có dao động	Mức nước thượng lưu biến đổi chậm, trung lưu dao động theo điều tiết hồ chứa, hạ lưu tại Nam Đàn có dao động.
1.5. Sông La: Mức nước sông Ngàn Sâu, Ngàn Phố biến đổi chậm, sông La dao động theo triều.	Mức nước sông Ngàn Sâu, Ngàn Phố có dao động, hạ lưu sông La biến đổi theo triều
Cảnh báo: Từ hôm nay (13/9) đến 14/9, trên các sông từ Thanh Hóa đến Hà Tĩnh có khả năng xuất hiện một đợt lũ nhỏ với biên độ lũ lên từ 1-3m, đỉnh lũ trên các sông còn ở dưới BĐ1. Nguy cơ cao xảy ra lũ quét, sạt lở đất ở vùng núi và các sườn dốc, ngập lụt vùng trũng thấp, ven sông và các đô thị.	





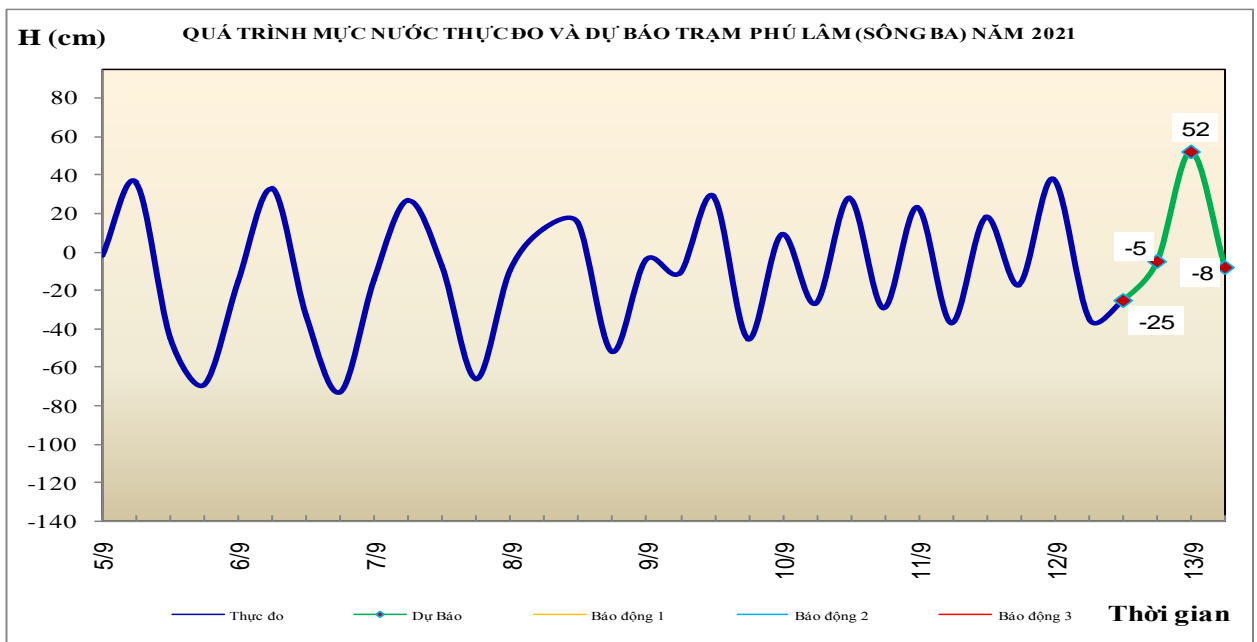
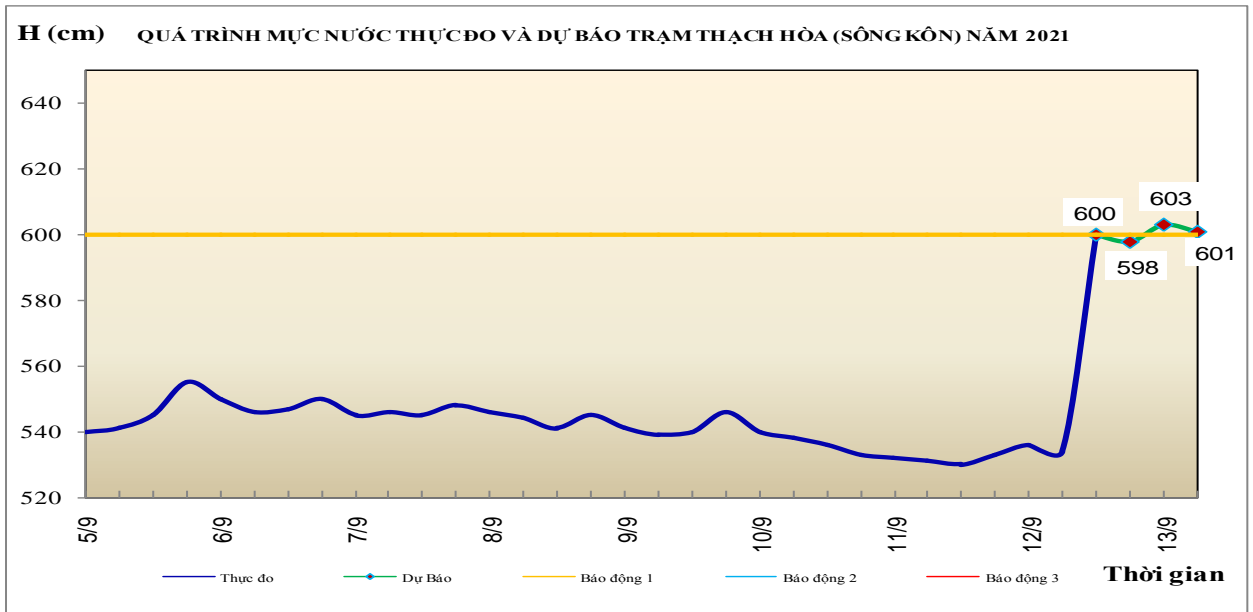
2. Khu vực Trung Trung Bộ

Tóm tắt tình hình 24 giờ qua	Dự báo 24 giờ tới
2.1. Sông Gianh: Mức nước biến đổi chậm.	Mức nước biến đổi chậm.
2.2. Sông Hương: Mức nước có dao động	Mức nước biến đổi chậm
2.3. Sông Vu Gia-Thu Bồn: Mức nước thượng, trung lưu có dao động; hạ lưu xuống chậm	Mức nước các sông xuống dần
2.4. Sông Trà Khúc: Mức nước đang xuống chậm	Mức nước tiếp tục xuống chậm
2.5. Các sông khác: Trên sông Kiến Giang, sông Vệ và các sông ở Quảng Trị đã xuất hiện một đợt lũ. Mức nước đỉnh lũ tại Kiến Giang 10,16m (1h/13), dưới BĐ2 0,84m, tại Thạch Hãn 3,87m (4h/13), dưới BĐ2 0,63m, tại Sông Vệ 2,63m (11h/12), trên BĐ1 0,13m; các sông khác có dao động.	Mức nước tiếp tục xuống
Cảnh báo: Từ nay (13/9) đến 14/9, trên các sông từ Quảng Bình đến Thừa Thiên Huế có khả năng xuất hiện một đợt lũ nhỏ với biên độ lũ lên từ 1-3m; đỉnh lũ trên các sông chính còn dưới mức BĐ1. Nguy cơ cao xảy ra lũ quét, sạt lở đất ở vùng núi, ngập úng vùng trũng thấp, ven sông tại các tỉnh trên	



3. Khu vực Nam Trung Bộ

Tóm tắt tình hình 24 giờ qua	Dự báo 24 giờ tới
3.1. Sông Kôn: Mức nước có dao động, sau biến đổi chậm	Mức nước biến đổi chậm.
3.2. Sông Ba: Mức nước thượng lưu đang xuống, trung lưu có dao động, hạ lưu dao động theo điều tiết của hồ chứa và thủy triều.	Mức nước thượng trung lưu có dao động, hạ lưu dao động theo điều tiết của hồ chứa và thủy triều.
3.3. Sông Cái Nha Trang: Mức nước biến đổi chậm.	Mức nước có dao động
3.4. Các sông khác: Mức nước có dao động	Mức nước biến đổi chậm.

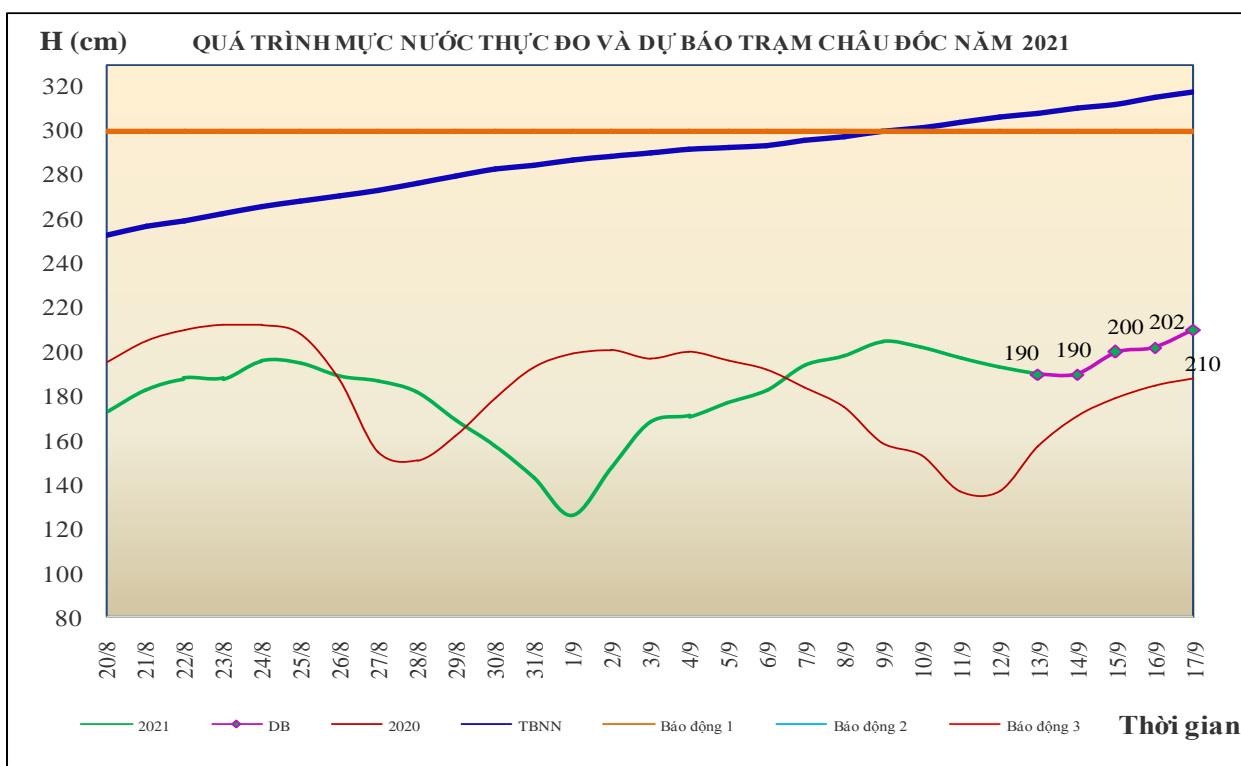
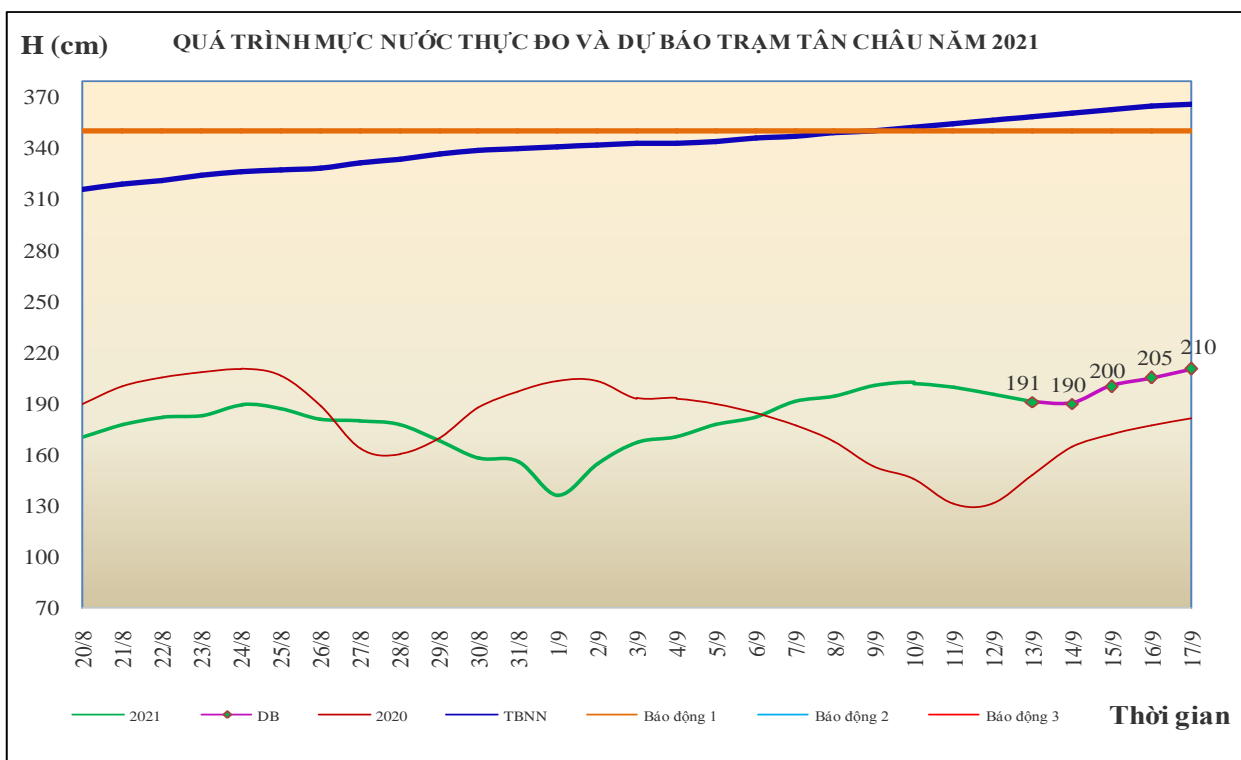


4. Khu vực Tây Nguyên

Tóm tắt tình hình 24 giờ qua	Dự báo 24 giờ tới
4.1. Sông Sê San: Lũ trên các sông biến đổi chậm và ở dưới mức BĐ1	Mức nước các sông dao động theo điều tiết của hồ chứa thủy điện.
4.2. Sông Srêpôk: Mức nước sông Krông Ana tại Giang Sơn biến đổi chậm, các sông khác mức nước dao động theo điều tiết của hồ chứa thủy điện	Mức nước trên sông Krông Ana tại Giang Sơn biến đổi chậm, các sông khác mức nước dao động theo điều tiết của hồ chứa thủy điện.
4.3. Các sông khác: Lũ trên sông Đăk Nông, sông Cam Ly đang dao động trên mức BĐ1. Mức nước lũ lúc 07h/13/09 trên sông Đăk Nông tại Đăk Nông 589,10m, trên BĐ1 0,1m; sông Cam Ly tại Thanh Bình là 831,45m, trên BĐ1 0,45m; các sông khác có dao động	Mức nước trên sông Đăk Nông, sông Cam Ly tiếp tục dao động ở mức BĐ 1 và trên BĐ1, các sông khác có dao động.

5. Khu vực Nam Bộ

Tóm tắt tình hình 24 giờ qua	Dự báo
Mức nước đầu nguồn sông Cửu Long đang xuống chậm theo triều. Mức nước cao nhất ngày 12/9 trên sông Tiền tại Tân Châu 1,95m; trên sông Hậu tại Châu Đốc 1,93m.	Trong 1-2 ngày tới mức nước đầu nguồn sông Cửu Long sẽ xuống chậm sau đó lên lại theo triều. Đến ngày 17/9 mức nước cao nhất ngày tại Tân Châu ở mức 2,10m; tại Châu Đốc ở mức 2,10m.



6. Bảng mực nước thực đo và dự báo

6.1. Khu vực Trung Bộ

Sông	Trạm	Mực nước thực đo (cm)				Mực nước dự báo (cm)							
		13h-12/09	19h-12/09	1h-13/09	7h-13/09	13h-13/09		19h-13/09		1h-14/09		7h-14/09	
Mã	Giàng	157	28	-16	157	60	↓	35	↓	-40	↓	130	↑
Cả	Nam Đàn	132	111	80	157	100	↓	90	↓	50	↓	120	↑
La	Linh Cảm	40	43	-27	149	50	↓	10	↓	-50	↓	135	↑
Gianh	Mai Hóa	-9	23	-28	99	-7	↓	10	↑	-60	↓	82	↑
Hương	Kim Long	28	41	26	58	32	↓	40	↑	25	↓	40	↑
Thu Bồn	Câu Lâu	90	106	126	96	30	↓	5	↓	65	↑	23	↓
Trà Khúc	Trà Khúc	411	335	261	213	185	↓	160	↓	140	↓	120	↓
Kôn	Thanh Hòa	534	600	601	601	600	↓	598	↓	603	↑	601	↓
Ba	Phú Lâm	-5	-6	42	-28	-25	↑	-5	↑	52	↑	-8	↓

6.2. Khu vực Nam Bộ

Sông	Trạm	Mực nước cao nhất ngày (cm)							
		Thực đo		Dự báo					
		12/09	13/09	14/09	15/09	16/09	17/09		
Sông Tiền	Tân Châu	195 ↓	191 ↓	190 ↓	200 ↑	205 ↑	210 ↑		
Sông Hậu	Châu Đốc	193 ↓	190 ↓	190 →	200 ↑	202 ↑	210 ↑		

Tin phát lúc: 10h30'

**PHÒNG DỰ BÁO THỦY VĂN TRUNG BỘ,
TÂY NGUYÊN VÀ NAM BỘ**

Duyệt bản tin: Phùng Tiến Dũng

Dự báo viên: Huệ, Trang, Tùng, Vân, Thắng