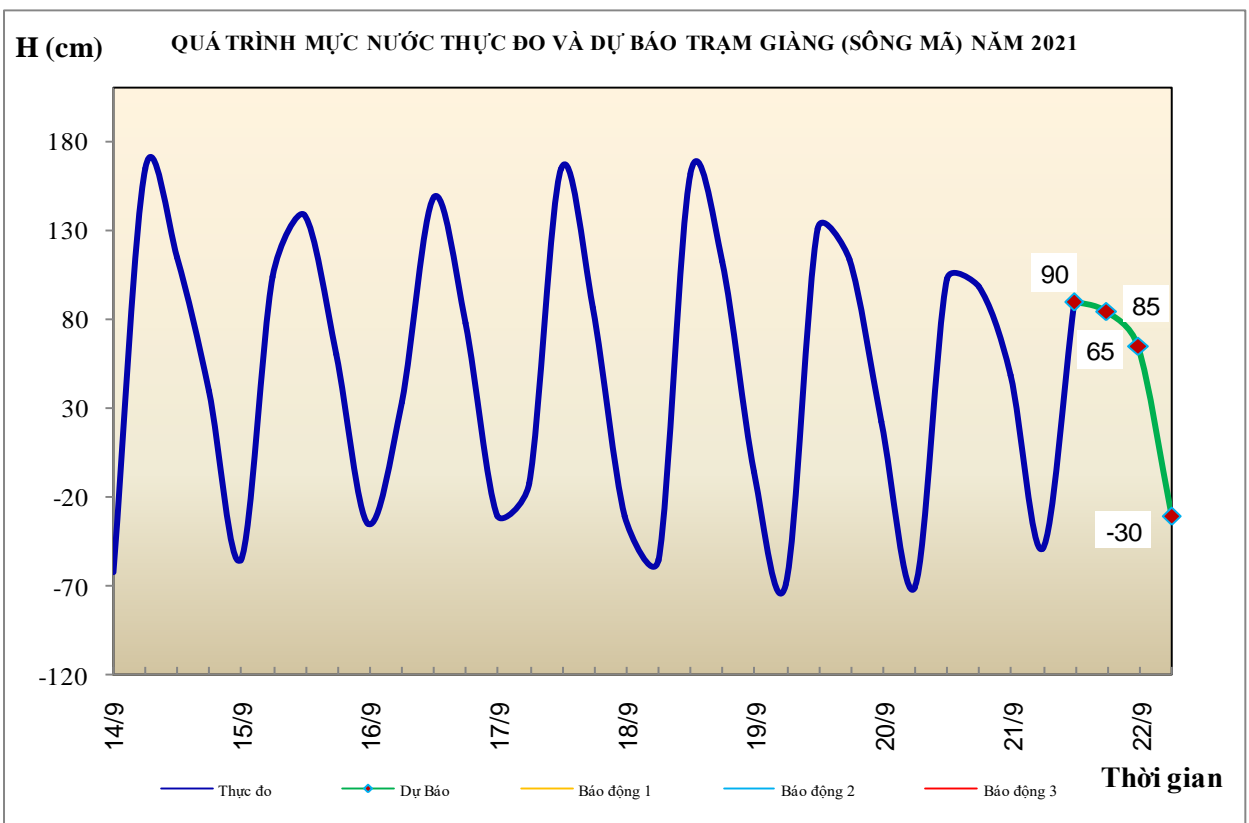


BẢN TIN DỰ BÁO THỦY VĂN HẠN NGẮN CÁC SÔNG TRUNG BỘ, TÂY NGUYÊN VÀ NAM BỘ

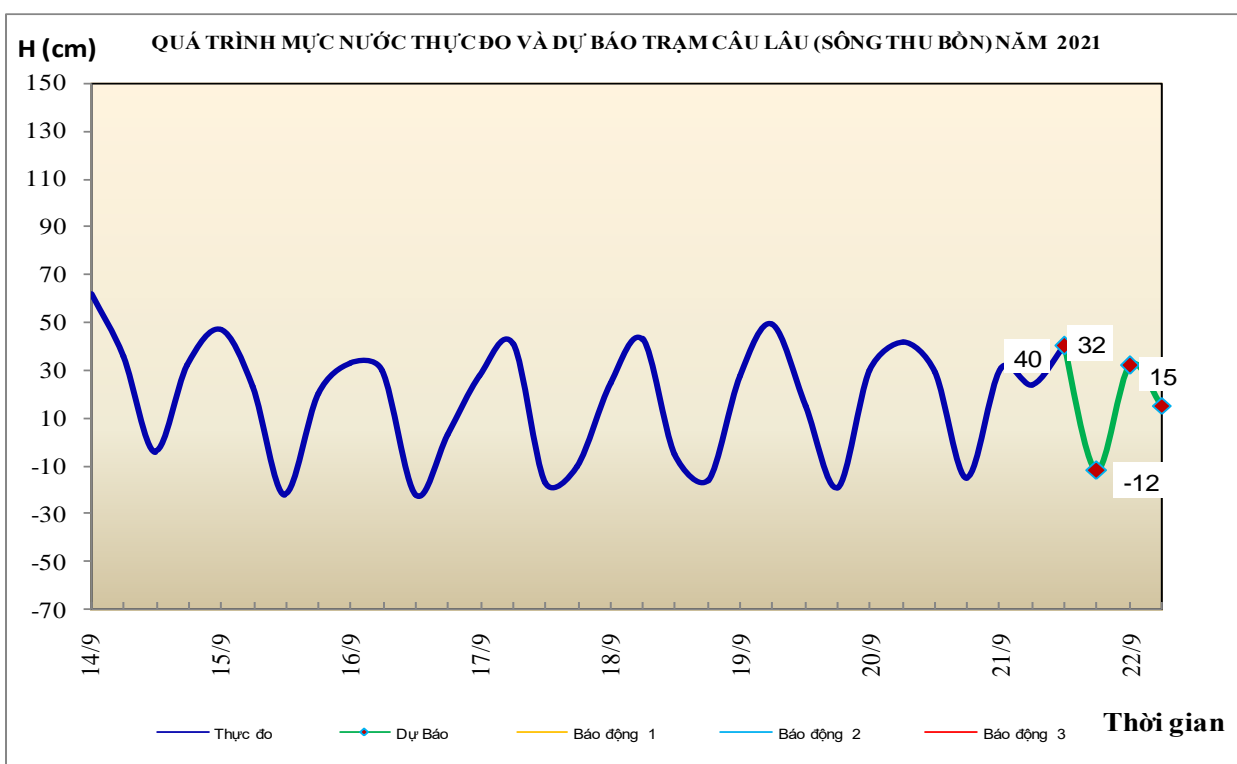
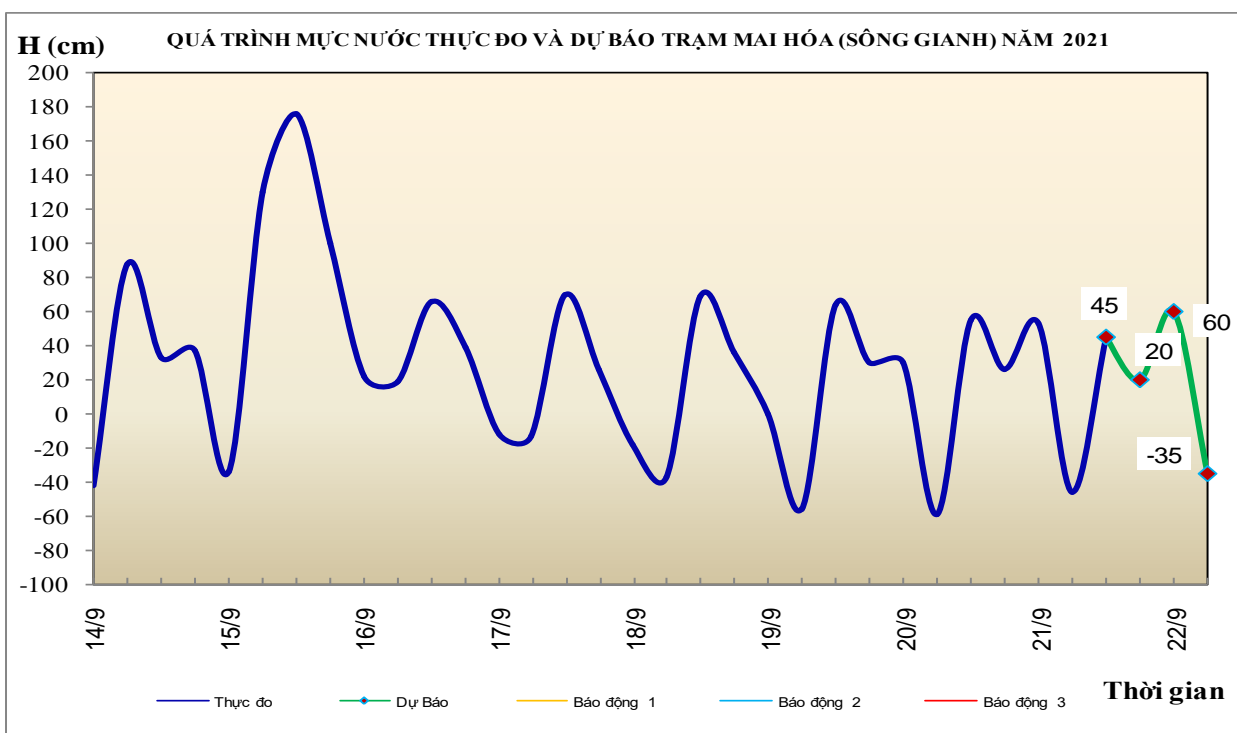
1. Khu vực Bắc Trung Bộ

Tóm tắt tình hình 24 giờ qua	Dự báo 24 giờ tới
1.1. Sông Bưởi: Mức nước biến đổi chậm	Mức nước biến đổi chậm
1.2. Sông Mã: Mức nước thượng lưu có dao động, trung lưu dao động theo điều tiết hồ chứa, hạ lưu tại Giàng biến đổi theo triều	Mức nước thượng lưu biến đổi chậm, trung lưu dao động theo điều tiết hồ chứa, hạ lưu tại Giàng biến đổi theo triều
1.3. Sông Chu: Mức nước dao động theo điều tiết hồ chứa	Mức nước dao động theo điều tiết hồ chứa
1.4. Sông Cả: Mức nước thượng lưu sông Cả biến đổi chậm, trung lưu dao động theo điều tiết hồ chứa, hạ lưu có dao động.	Mức nước thượng lưu sông Cả biến đổi chậm, trung lưu dao động theo điều tiết hồ chứa, hạ lưu biến đổi theo triều
1.5. Sông La: Hôm qua, sông Ngàn Phố xuất hiện lũ nhỏ với biên độ 1,5m, mực nước đỉnh lũ còn dưới mức BĐ1; sông Ngàn Sâu có dao động, sông La biến đổi theo triều.	Mức nước sông Ngàn Phố tiếp tục xuống, sông Ngàn Sâu có dao động, hạ lưu sông La biến đổi theo triều



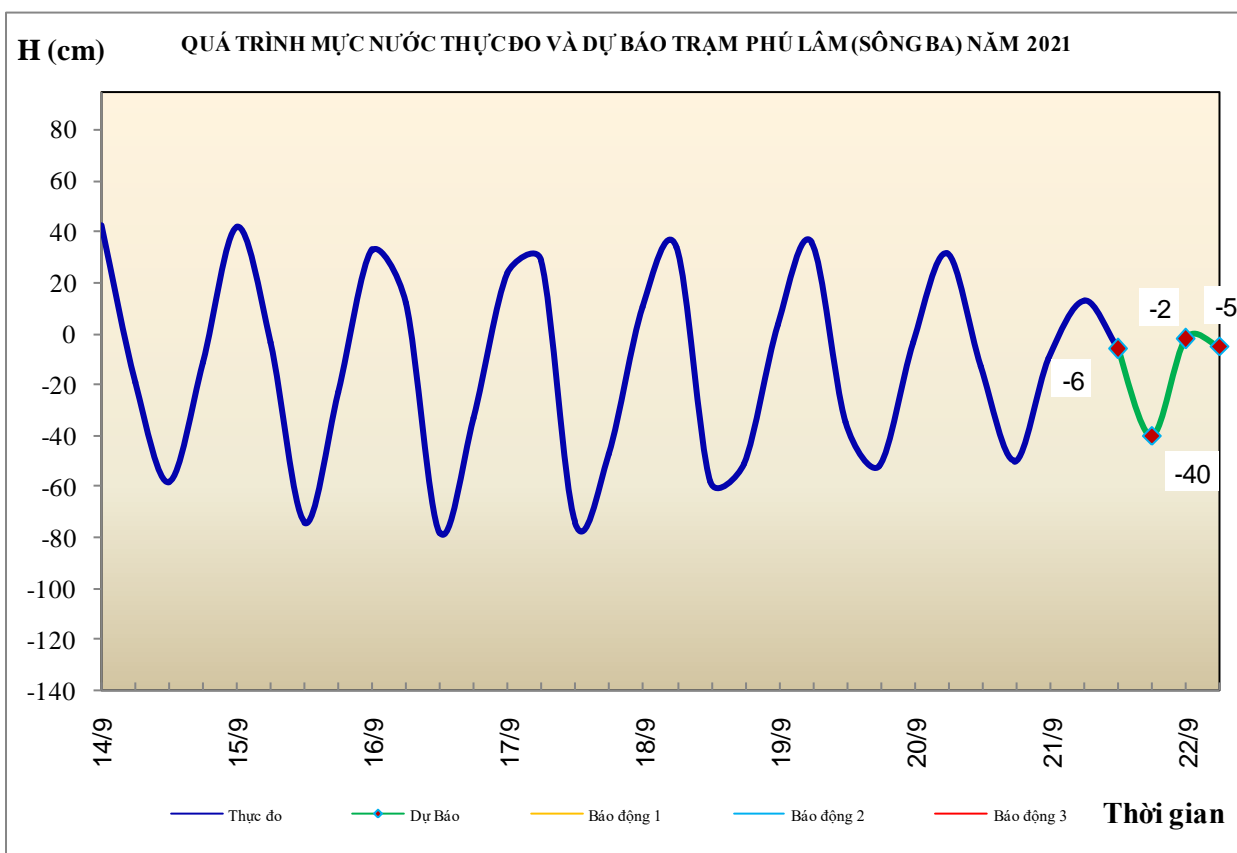
2. Khu vực Trung Trung Bộ

Tóm tắt tình hình 24 giờ qua	Dự báo 24 giờ tới
2.1. Sông Gianh: Mức nước biến đổi chậm	Mức nước biến đổi chậm
2.2. Sông Hương: Mức nước dao động theo điều tiết hồ chứa	Mức nước dao động theo điều tiết hồ chứa
2.3. Sông Vu Gia-Thu Bồn: Mức nước biến đổi chậm	Mức nước biến đổi chậm
2.4. Sông Trà Khúc: Mức nước biến đổi chậm.	Mức nước sông biến đổi chậm
2.5. Các sông khác: Mức nước biến đổi chậm	Mức nước biến đổi chậm



3. Khu vực Nam Trung Bộ

Tóm tắt tình hình 24 giờ qua	Dự báo 24 giờ tới
3.1. Sông Côn: Mực nước thượng, trung lưu có dao động, hạ lưu biến đổi chậm	Mực nước có dao động.
3.2. Sông Ba: Mực nước thượng, trung lưu có dao động, hạ lưu dao động theo điều tiết của hồ chứa và thủy triều.	Mực nước thượng trung lưu có dao động, hạ lưu dao động theo điều tiết của hồ chứa và thủy triều.
3.3. Sông Cái Nha Trang: Mực nước đang lên.	Mực nước có dao động.
3.4. Các sông khác: Mực nước có dao động.	Mực nước có dao động.

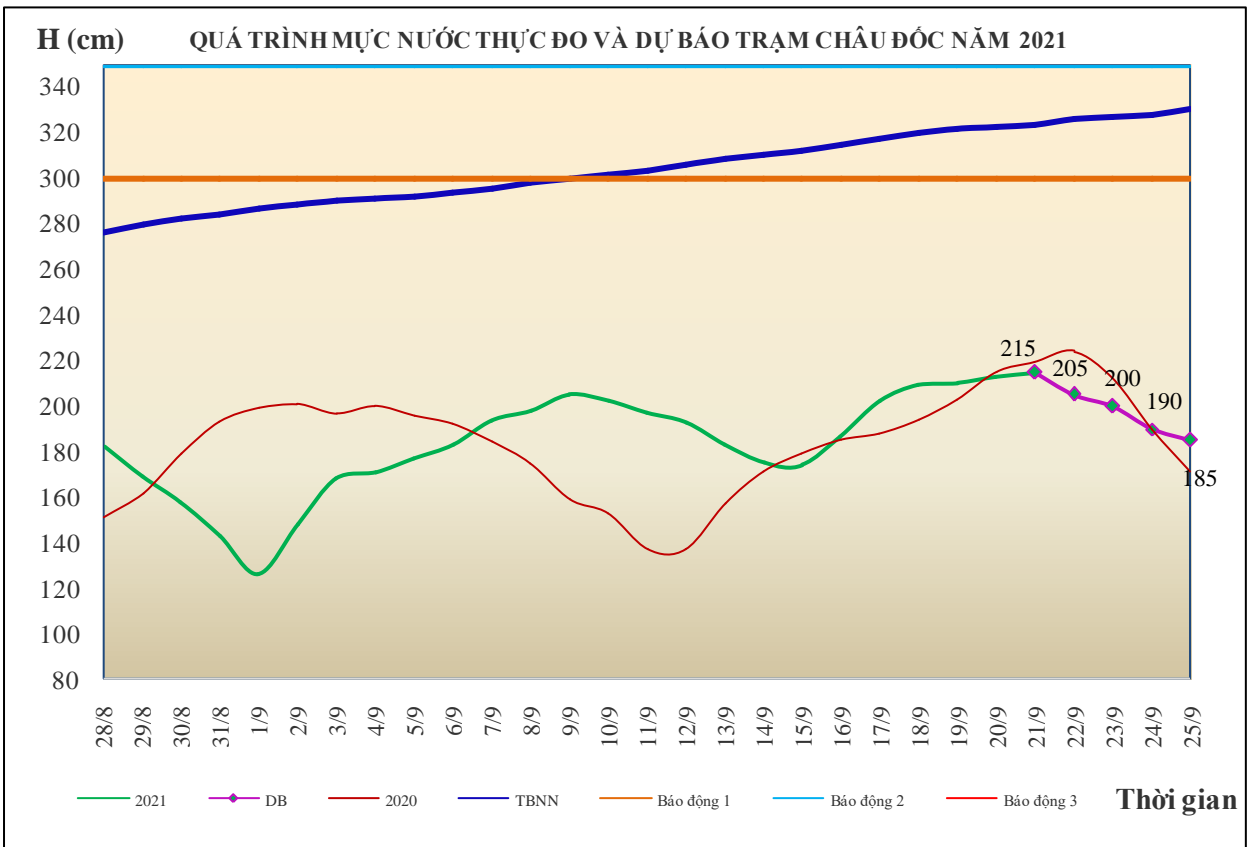
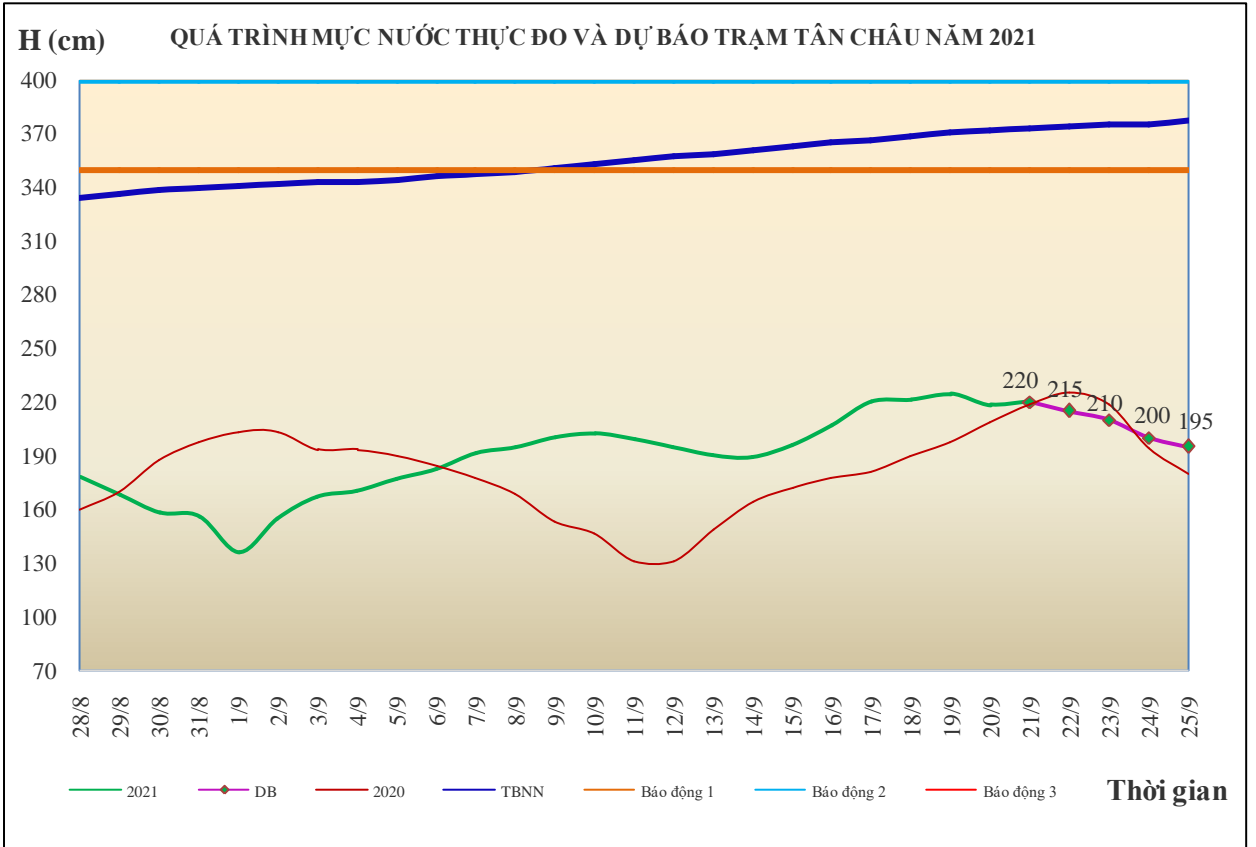


4. Khu vực Tây Nguyên

Tóm tắt tình hình 24 giờ qua	Dự báo 24 giờ tới
4.1. Sông Sê San: Mực nước các sông biến đổi chậm	Mực nước các sông biến đổi chậm
4.2. Sông Srêpôk: Mực nước trên sông Krông Ana tại trạm Giang Sơn biến đổi với xu thế tăng chậm, các sông khác mực nước dao động theo điều tiết của hồ chứa thủy điện.	Mực nước trên sông Krông Ana tại trạm Giang Sơn biến đổi chậm, các sông khác mực nước dao động theo điều tiết của hồ chứa thủy điện.
4.3. Các sông khác: Mực nước các sông dao động	Mực nước các sông dao động

5. Khu vực Nam Bộ

Tóm tắt tình hình 24 giờ qua	Dự báo
Mức nước đầu nguồn sông Cửu Long biến đổi theo triều. Mức nước cao nhất ngày 20/9 trên sông Tiền tại Tân Châu 2,18m; trên sông Hậu tại Châu Đốc 2,13m.	Mức nước đầu nguồn sông Cửu Long biến đổi theo triều. Đến ngày 25/9 mức nước cao nhất ngày tại Tân Châu ở mức 1,95m; tại Châu Đốc ở mức 1,85m.



6. Bảng mực nước thực đo và dự báo

6.1. Khu vực Trung Bộ

Sông	Trạm	Mực nước thực đo (cm)				Mực nước dự báo (cm)							
		13h-20/09	19h-20/09	1h-21/09	7h-21/09	13h-21/09		19h-21/09		1h-22/09		7h-22/09	
Mã	Giàng	103	99	49	-49	90	↑	85	↓	65	↓	-30	↓
Cả	Nam Đàn	77	139	110	87	50	↓	120	↑	100	↓	75	↓
La	Linh Cẩm	75	103	69	12	50	↑	95	↑	80	↓	40	↓
Gianh	Mai Hóa	55	26	53	-46	45	↑	20	↓	60	↑	-35	↓
Hương	Kim Long	30	25	40	31	30	↓	26	↓	38	↑	30	↓
Thu Bồn	Câu Lâu	29	-15	31	24	40	↑	-12	↓	32	↑	15	↓
Trà Khúc	Trà Khúc	70	67	75	64	68	↑	64	↓	70	↑	65	↓
Kôn	Thanh Hòa	511	518	515	513	512	↓	515	↑	514	↓	513	↓
Ba	Phú Lâm	-13	-50	-10	13	-6	↓	-40	↓	-2	↑	-5	↓

6.2. Khu vực Nam Bộ

Sông	Trạm	Mực nước cao nhất ngày (cm)					
		Thực đo		Dự báo			
		20/09	21/09	22/09	23/09	24/09	25/09
Sông Tiền	Tân Châu	218 ↓	220 ↑	215 ↓	210 ↓	200 ↓	195 ↓
Sông Hậu	Châu Đốc	213 ↑	215 ↑	205 ↓	200 ↓	190 ↓	185 ↓

Tin phát lúc: 10h30'

Duyệt bản tin: Phùng Tiến Dũng

**PHÒNG DỰ BÁO THỦY VĂN TRUNG BỘ,
TÂY NGUYÊN VÀ NAM BỘ**

Dự báo viên: Huệ, Trang, Tùng, Vân, Thắng