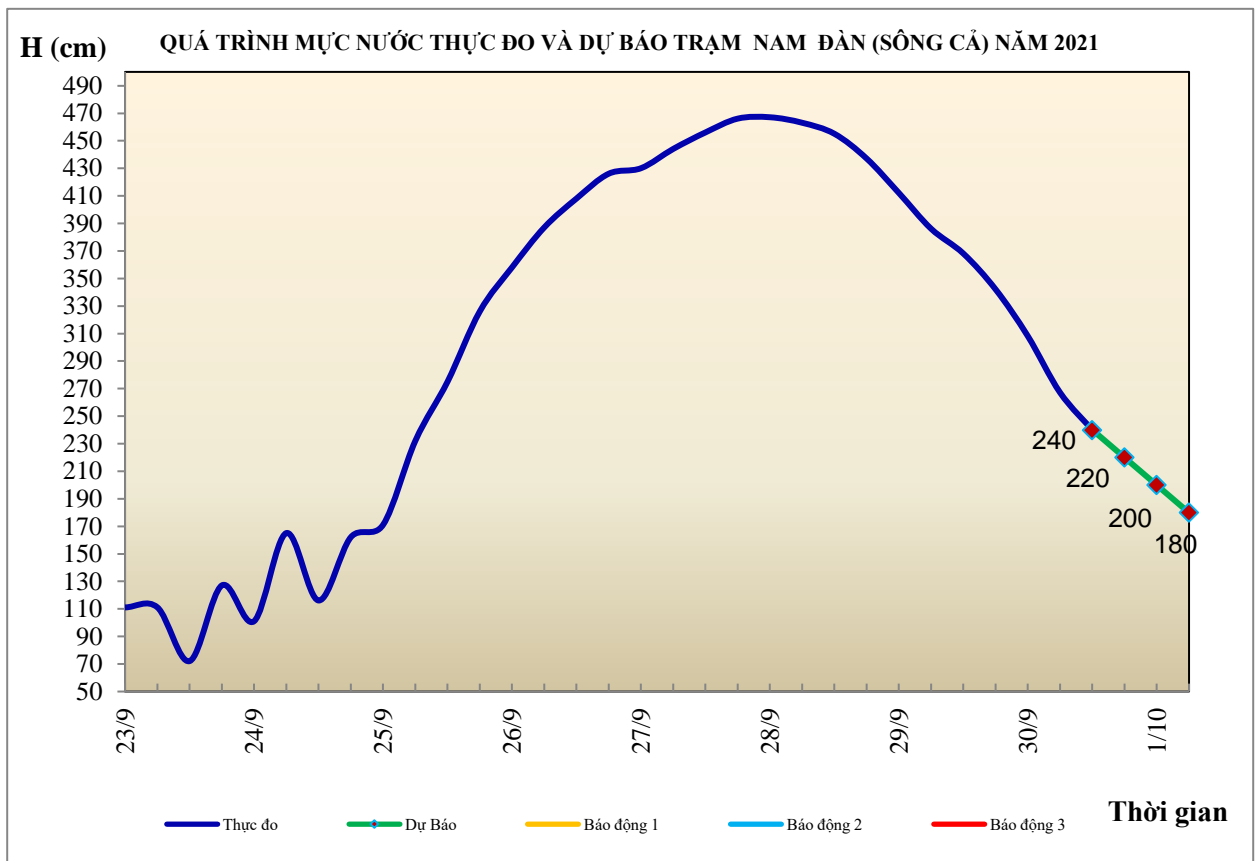


## BẢN TIN DỰ BÁO THỦY VĂN HẠN NGẮN CÁC SÔNG TRUNG BỘ, TÂY NGUYÊN VÀ NAM BỘ

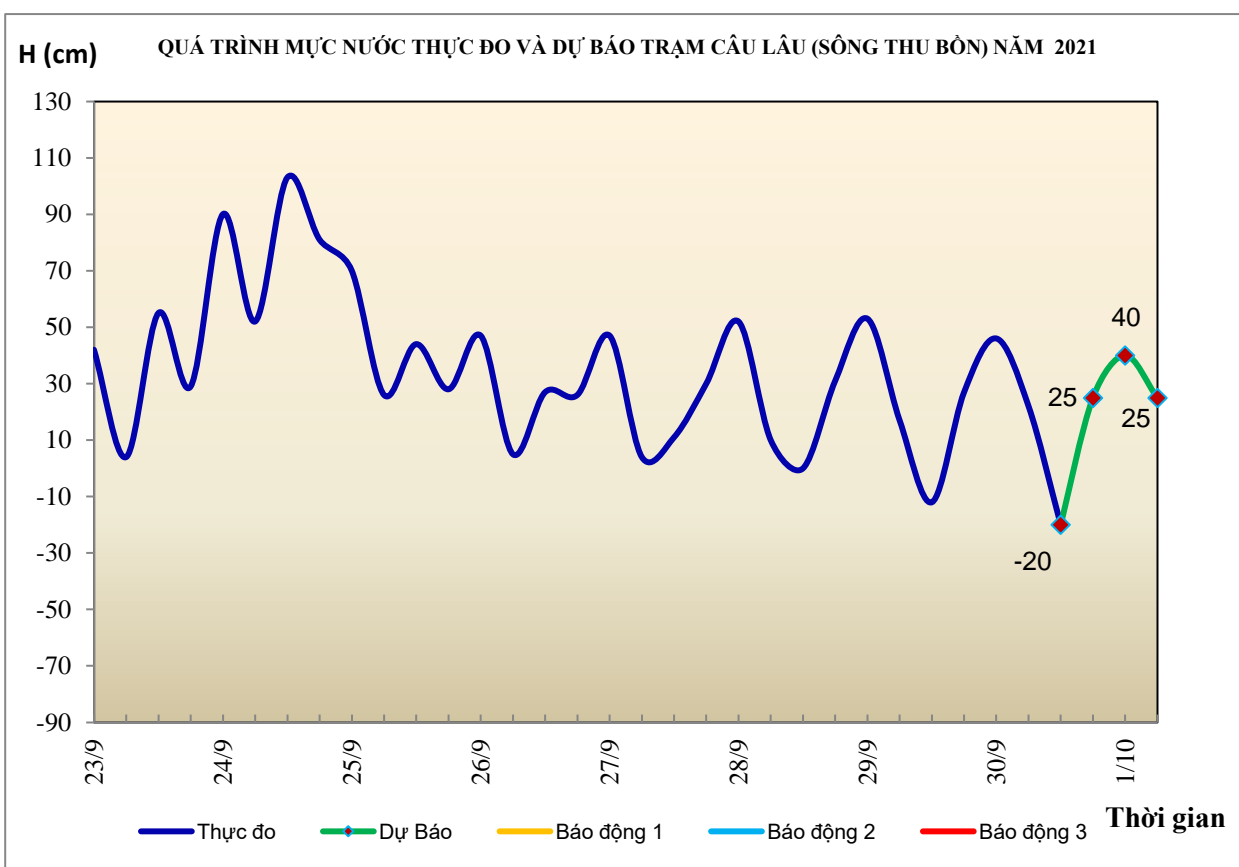
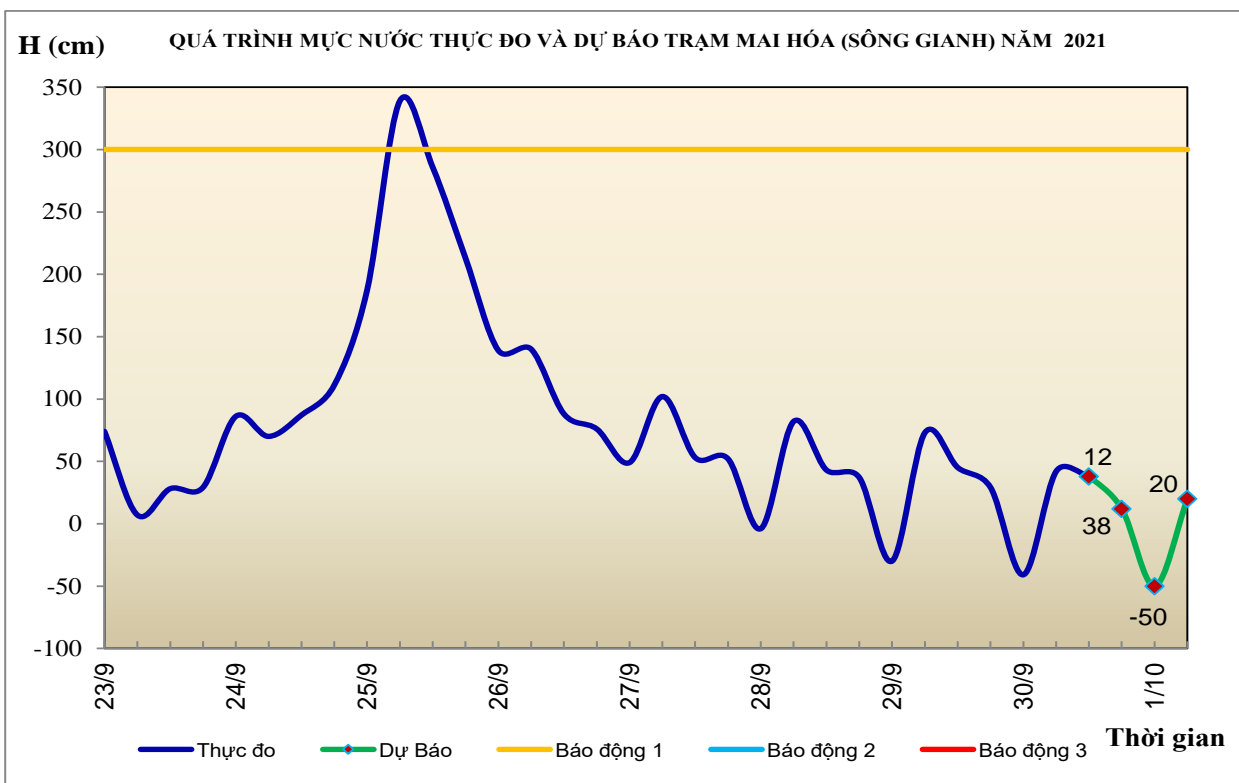
### 1. Khu vực Bắc Trung Bộ

Tóm tắt tình hình 24 giờ qua	Dự báo 24 giờ tới
<b>1.1. Sông Bưởi:</b> Mức nước sông Bưởi đang xuống	Mức nước tiếp tục xuống
<b>1.2. Sông Mã:</b> Mức nước thượng lưu biến đổi chậm, trung lưu dao động theo điều tiết hồ chứa, hạ lưu biến đổi theo triều	Mức nước thượng lưu biến đổi chậm, trung lưu dao động theo điều tiết hồ chứa, hạ lưu biến đổi theo triều
<b>1.3. Sông Chu:</b> Mức nước sông Chu dao động theo điều tiết hồ chứa	Mức nước dao động theo điều tiết hồ chứa
<b>1.4. Sông Cả:</b> Mức nước thượng lưu sông Cả biến đổi chậm, trung hạ lưu đang xuống	Mức nước thượng lưu sông Cả biến đổi chậm, trung hạ lưu tiếp tục xuống
<b>1.5. Sông La:</b> Mức nước sông Ngàn Sâu, sông Ngàn Phố biến đổi chậm, hạ lưu sông La có dao động.	Mức nước sông Ngàn Sâu, Ngàn Phố biến đổi chậm, hạ lưu sông La dao động theo xu thế xuống



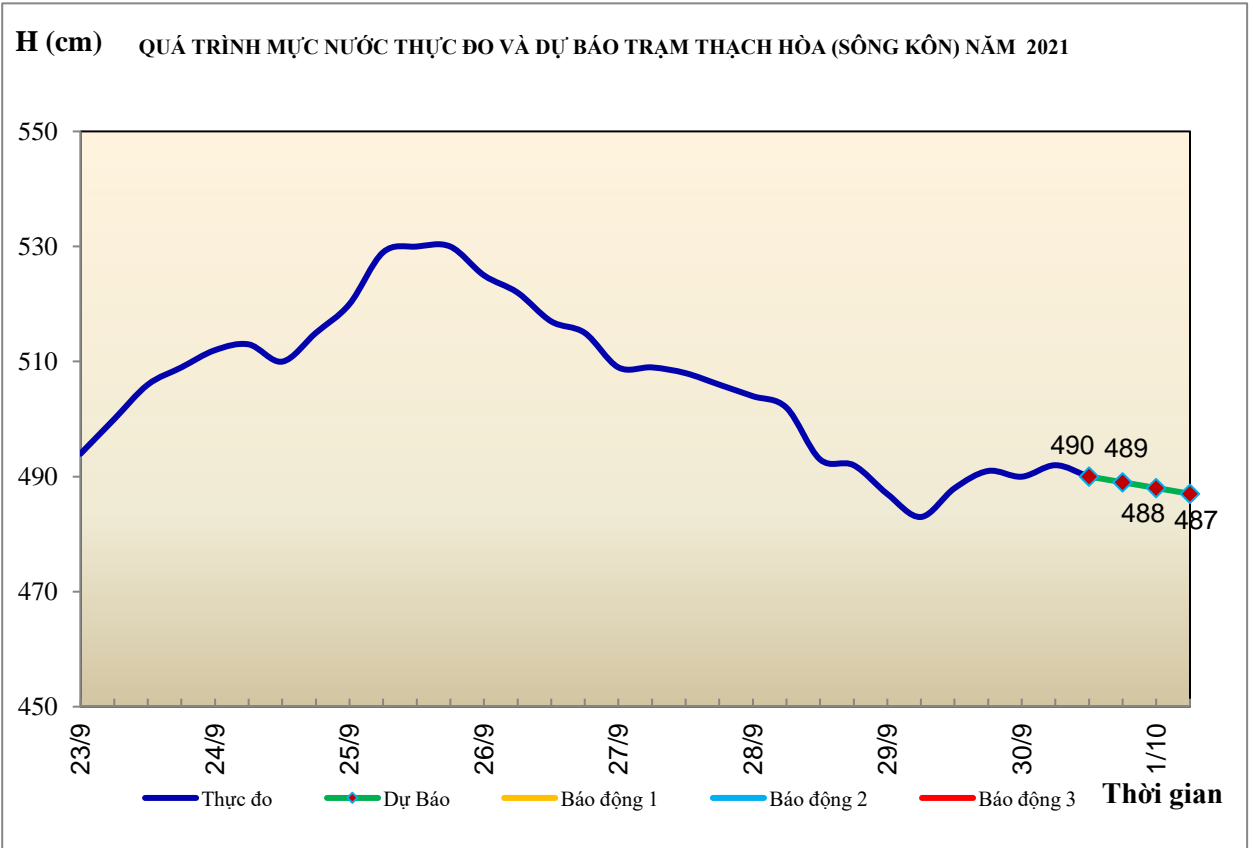
## 2. Khu vực Trung Trung Bộ

Tóm tắt tình hình 24 giờ qua	Dự báo 24 giờ tới
<b>2.1. Sông Gianh:</b> Mức nước biến đổi chậm	Mức nước biến đổi chậm
<b>2.2. Sông Hương:</b> Mức nước dao động theo điều tiết hồ chứa	Mức nước dao động theo điều tiết hồ chứa
<b>2.3. Sông Vu Gia-Thu Bồn:</b> Mức nước các sông biến đổi chậm	Mức nước các sông biến đổi chậm
<b>2.4. Sông Trà Khúc:</b> Mức nước biến đổi chậm	Mức nước biến đổi chậm
<b>2.5. Các sông khác:</b> Mức nước biến đổi chậm	Mức nước biến đổi chậm



### 3. Khu vực Nam Trung Bộ

Tóm tắt tình hình 24 giờ qua	Dự báo 24 giờ tới
<b>3.1. Sông Kôn:</b> Mức nước biến đổi chậm	Mức nước biến đổi chậm.
<b>3.2. Sông Ba:</b> Mức nước thượng, trung biến đổi chậm, hạ lưu dao động theo điều tiết của hồ chứa và thủy triều.	Mức nước thượng trung lưu có dao động, hạ lưu dao động theo điều tiết của hồ chứa và thủy triều.
<b>3.3. Sông Cái Nha Trang:</b> Mức nước biến đổi chậm.	Mức nước biến đổi chậm.
<b>3.4. Các sông khác:</b> Mức nước biến đổi chậm.	Mức nước biến đổi chậm.

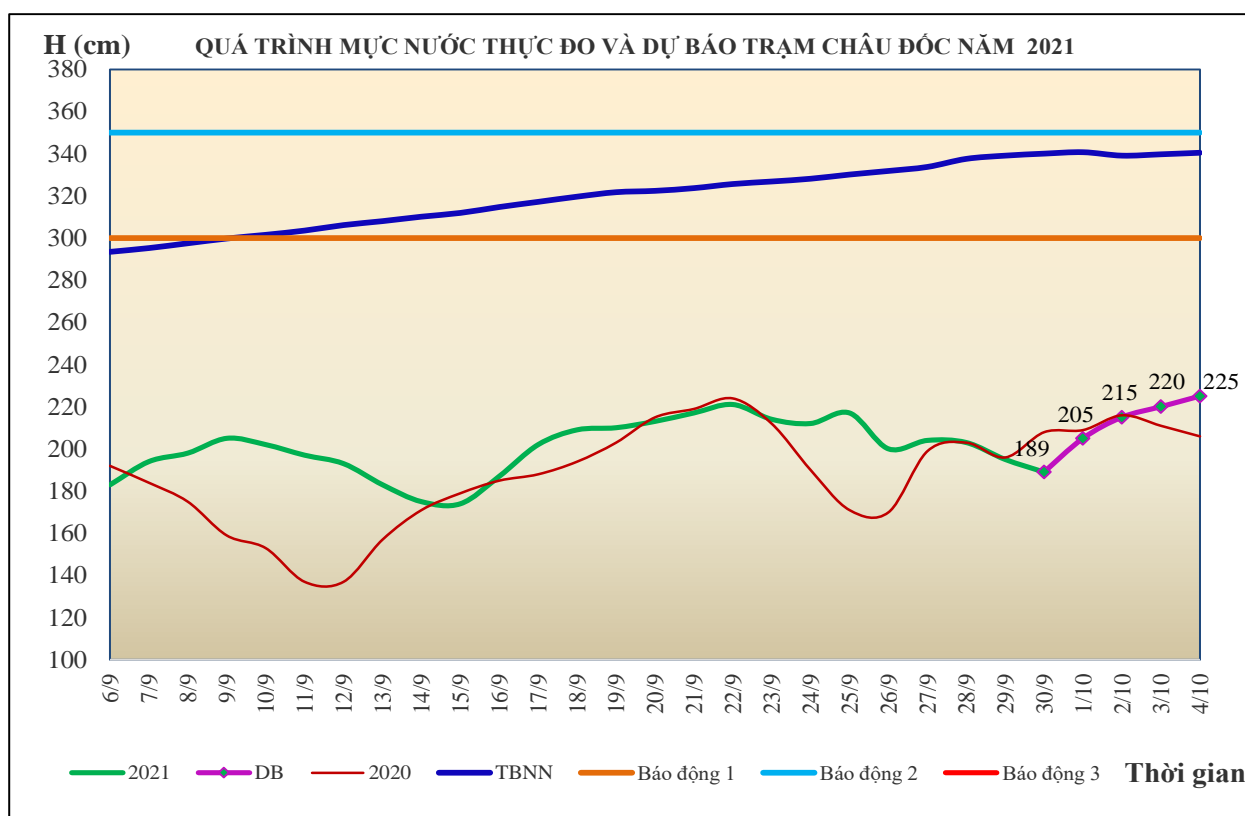
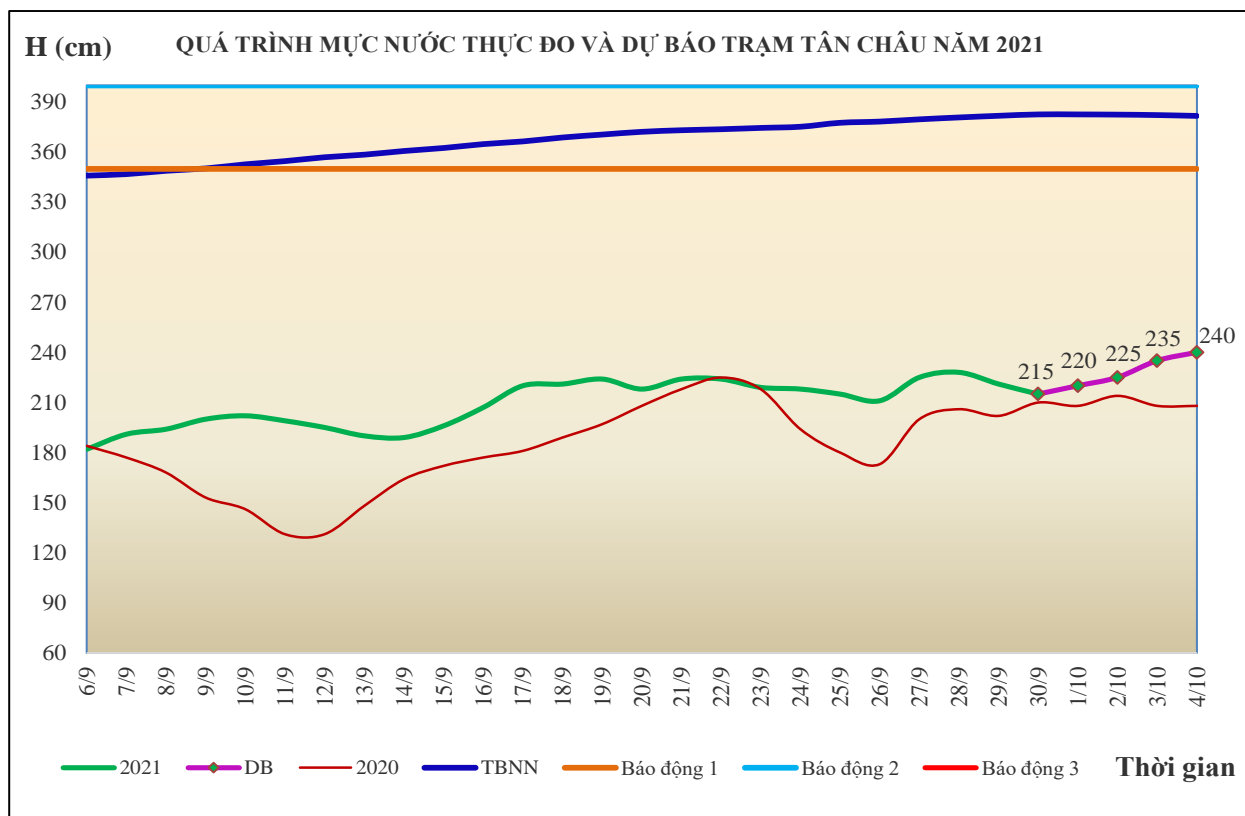


### 4. Khu vực Tây Nguyên

Tóm tắt tình hình 24 giờ qua	Dự báo 24 giờ tới
<b>4.1. Sông Sê San:</b> Mức nước trên các sông dao động theo điều tiết của hồ chứa thủy điện.	Mức nước trên các sông dao động theo điều tiết của hồ chứa thủy điện.
<b>4.2. Sông Srêpôk:</b> Mức nước trên sông Krông Ana tại trạm Giang Sơn xuống, các sông khác dao động theo điều tiết của hồ chứa thủy điện.	Trên sông Krông Ana tại trạm Giang Sơn mức nước tiếp tục xuống chậm, các sông khác dao động theo điều tiết của hồ chứa thủy điện.
<b>4.3. Các sông khác:</b> Trên sông Cam Ly xuất hiện lũ, mức nước lũ tại trạm Thanh Bình lúc 7h/30/9 đạt 831,68m (dưới BĐ2 0,32m). Mức nước các sông khác dao động.	Trưa chiều nay, lũ trên sông Cam Ly đạt đỉnh sau đó xuống dần, đỉnh lũ tại trạm Thanh Bình ở mức BĐ2; mức nước các sông khác dao động.

## 5. Khu vực Nam Bộ

Tóm tắt tình hình 24 giờ qua	Dự báo
Mức nước đầu nguồn sông Cửu Long đang xuống theo triều. Mức nước cao nhất ngày 29/9 trên sông Tiền tại Tân Châu 2,21m; trên sông Hậu tại Châu Đốc 1,95m.	Mức nước đầu nguồn sông Cửu Long sẽ lên lại theo triều. Đến ngày 04/10 mức nước cao nhất ngày tại Tân Châu ở mức 2,40m; tại Châu Đốc ở mức 2,25m.



## 6. Bảng mực nước thực đo và dự báo

### 6.1. Khu vực Trung Bộ

Sông	Trạm	Mực nước thực đo (cm)				Mực nước dự báo (cm)							
		13h-29/09	19h-29/09	1h-30/09	7h-30/09	13h-30/09		19h-30/09		1h-01/10		7h-01/10	
Mã	Giàng	120	57	-24	108	100	↓	30	↓	-50	↓	80	↑
Cả	Nam Đàn	368	342	308	267	240	↓	220	↓	200	↓	180	↓
La	Linh Cẩm	191	170	123	104	140	↑	100	↓	80	↓	60	↓
Gianh	Mai Hóa	45	29	-41	42	38	↓	12	↓	-50	↓	20	↑
Hương	Kim Long	15	35	18	25	18	↓	36	↑	17	↓	20	↓
Thu Bồn	Câu Lâu	-12	27	46	22	-20	↓	25	↑	40	↑	25	⇒
Trà Khúc	Trà Khúc	82	89	90	66	78	↑	82	↑	86	↑	62	↓
Kôn	Thanh Hòa	488	491	490	492	490	↓	489	↓	488	↓	487	↓
Ba	Phú Lâm	-45	1	42	-3	-45	↓	5	↑	45	↑	10	↑

### 6.2. Khu vực Nam Bộ

Sông	Trạm	Mực nước cao nhất ngày (cm)					
		Thực đo		Dự báo			
		29/09	30/09	01/10	02/10	03/10	04/10
Sông Tiền	Tân Châu	221 ↓	215 ↓	220 ↑	225 ↑	235 ↑	240 ↑
Sông Hậu	Châu Đốc	195 ↓	189 ↓	205 ↑	215 ↑	220 ↑	225 ↑

Tin phát lúc: 10h30'

**PHÒNG DỰ BÁO THỦY VĂN TRUNG BỘ,  
TÂY NGUYÊN VÀ NAM BỘ**

**Duyệt bản tin:** Phùng Tiến Dũng

**Dự báo viên:** Huệ, Trang, Tùng, Vân, Thắng