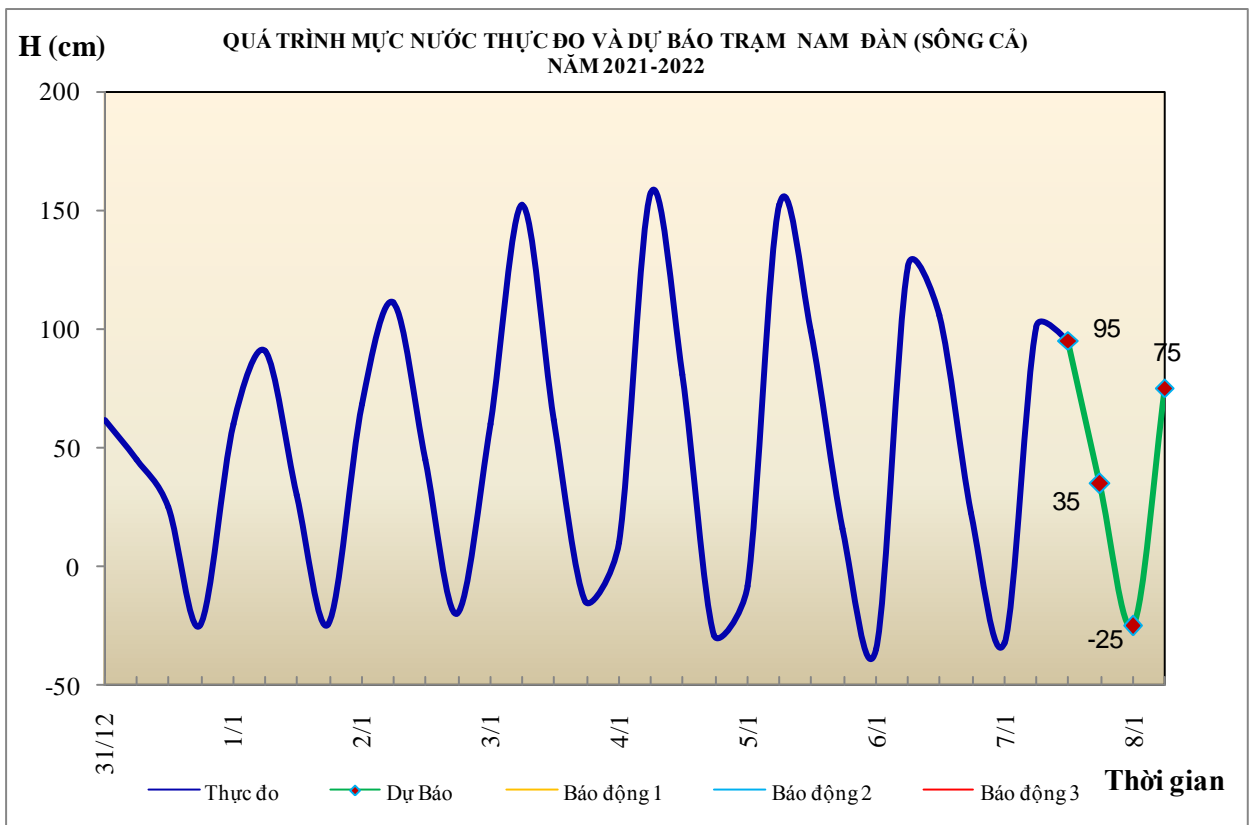


## BẢN TIN DỰ BÁO THỦY VĂN HẠN NGẮN CÁC SÔNG TRUNG BỘ, TÂY NGUYÊN VÀ NAM BỘ

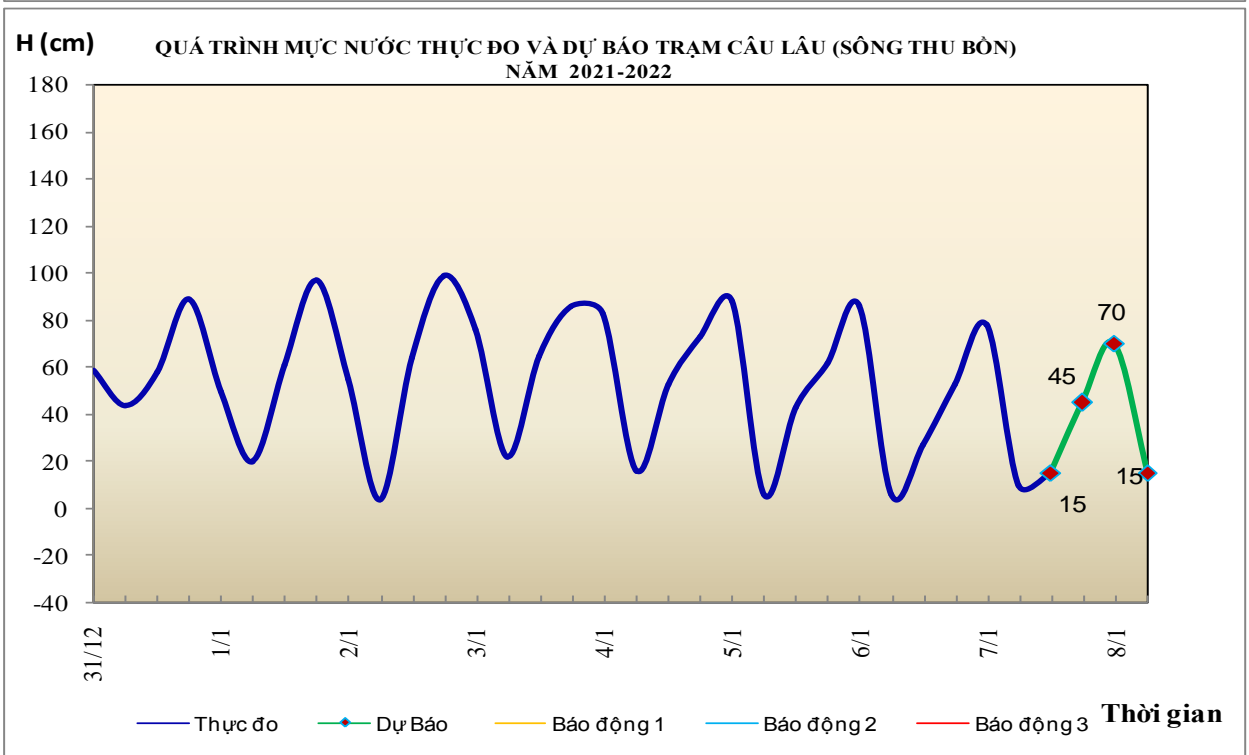
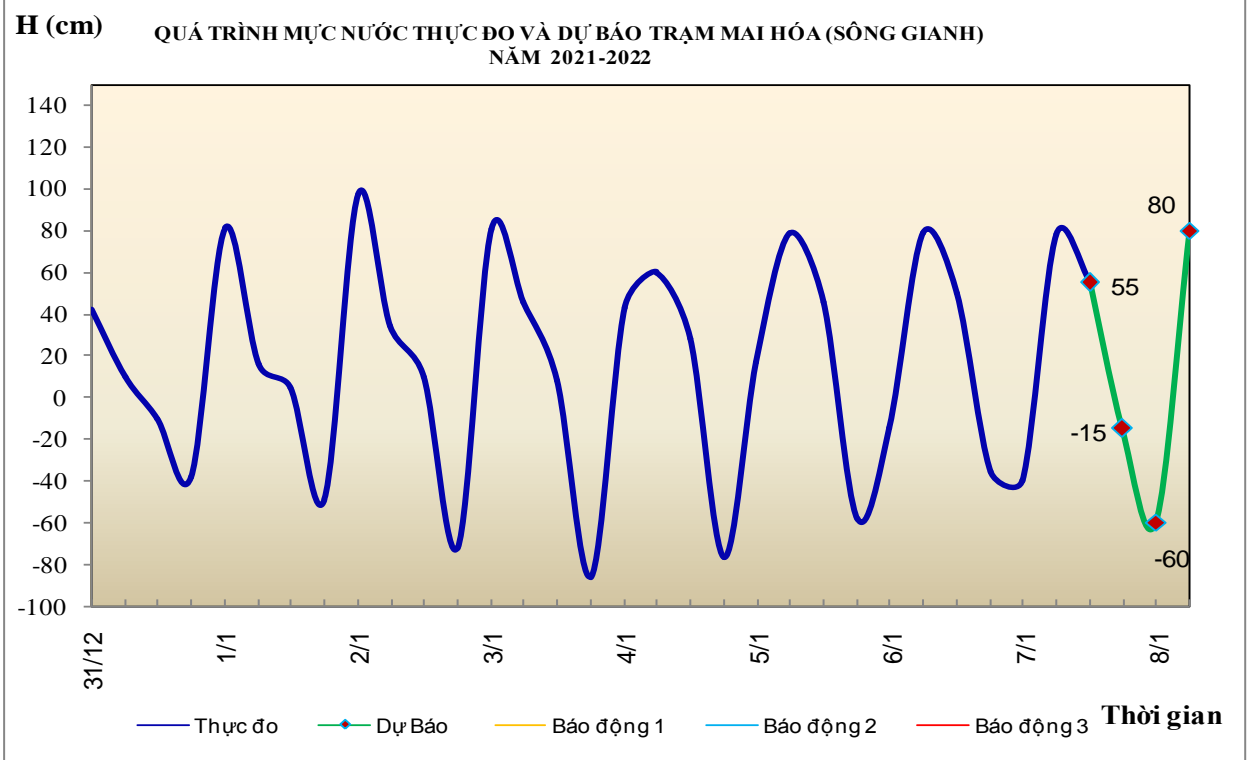
### 1. Khu vực Bắc Trung Bộ

Tóm tắt tình hình 24 giờ qua	Dự báo 24 giờ tới
<b>1.1. Sông Bưởi:</b> Mức nước biến đổi chậm	Mức nước biến đổi chậm
<b>1.2. Sông Mã:</b> Mức nước thượng lưu biến đổi chậm, trung lưu dao động theo điều tiết hồ chứa, hạ lưu biến đổi theo triều	Mức nước thượng lưu biến đổi chậm, trung lưu dao động theo điều tiết hồ chứa, hạ lưu tại Giàng dao động theo triều
<b>1.3. Sông Chu:</b> Mức nước sông Chu dao động theo điều tiết hồ chứa	Mức nước sông Chu dao động theo điều tiết hồ chứa
<b>1.4. Sông Cả:</b> Mức nước trung, thượng lưu dao động theo điều tiết hồ chứa, hạ lưu biến đổi theo triều	Mức nước trung, thượng lưu dao động theo điều tiết hồ chứa, hạ lưu biến đổi theo triều
<b>1.5. Sông La:</b> Mức nước sông Ngàn Sâu, Ngàn Phố biến đổi chậm, hạ lưu sông La dao động theo triều	Mức nước sông Ngàn Sâu, Ngàn Phố biến đổi chậm, hạ lưu sông La dao động theo triều.



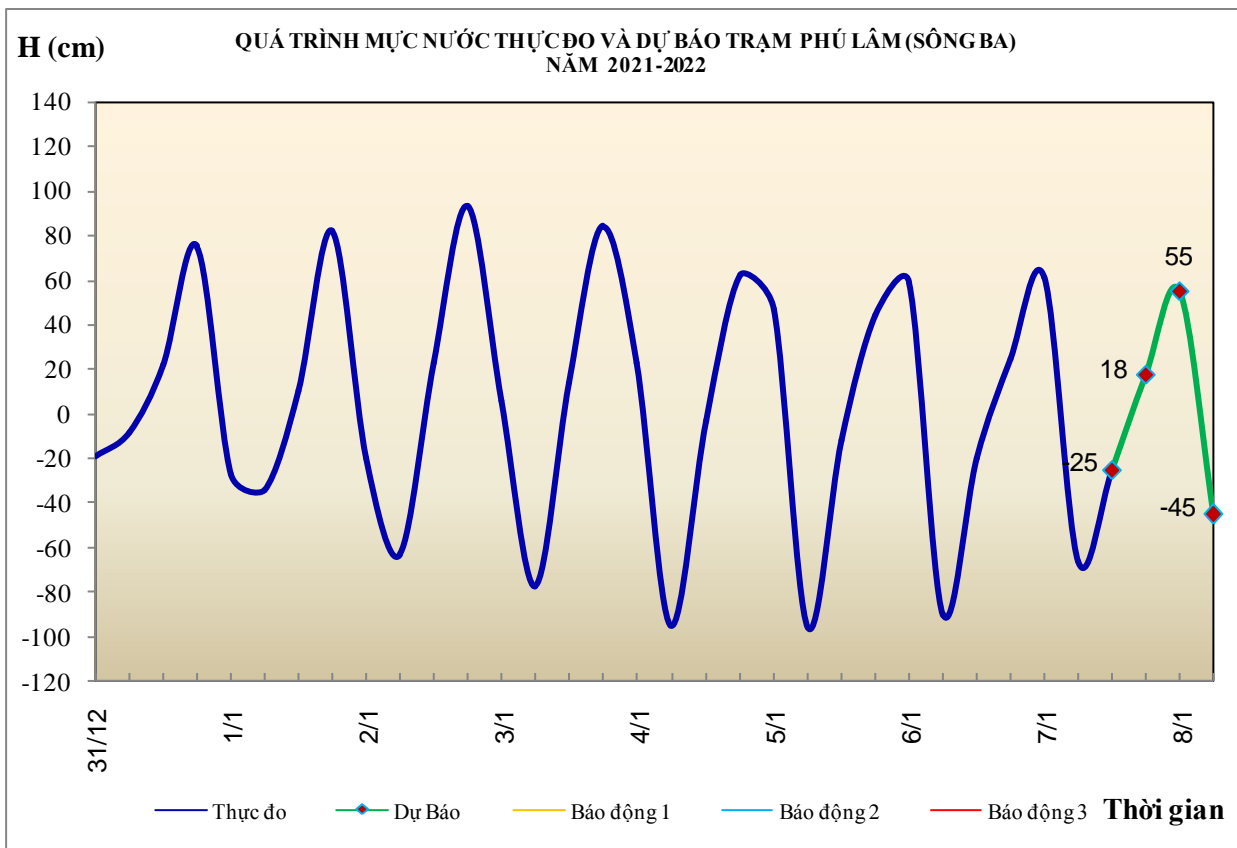
## 2. Khu vực Trung Trung Bộ

Tóm tắt tình hình 24 giờ qua	Dự báo 24 giờ tới
<b>2.1. Sông Gianh:</b> Mức nước biến đổi chậm	Mức nước biến đổi chậm
<b>2.2. Sông Hương:</b> Mức nước dao động theo điều tiết hồ chứa	Mức nước dao động theo điều tiết hồ chứa
<b>2.3. Sông Vu Gia-Thu Bồn:</b> Mức nước biến đổi chậm	Mức nước biến đổi chậm.
<b>2.4. Sông Trà Khúc:</b> Mức nước biến đổi chậm	Mức nước biến đổi chậm
<b>2.5. Các sông khác:</b> Mức nước biến đổi chậm	Mức nước biến đổi chậm



### 3. Khu vực Nam Trung Bộ

Tóm tắt tình hình 24 giờ qua	Dự báo 24 giờ tới
<b>3.1. Sông Kôn:</b> Mức nước biến đổi chậm	Mức nước biến đổi chậm
<b>3.2. Sông Ba:</b> Mức nước thượng, trung lưu biến đổi chậm, hạ lưu dao động theo điều tiết của hồ thủy điện và thủy triều	Mức nước thượng, trung lưu biến đổi chậm, hạ lưu dao động theo điều tiết của hồ thủy điện và thủy triều
<b>3.3. Sông Cái Nha Trang:</b> Mức nước biến đổi chậm	Mức nước biến đổi chậm
<b>3.4. Các sông khác:</b> Mức nước biến đổi chậm	Mức nước biến đổi chậm

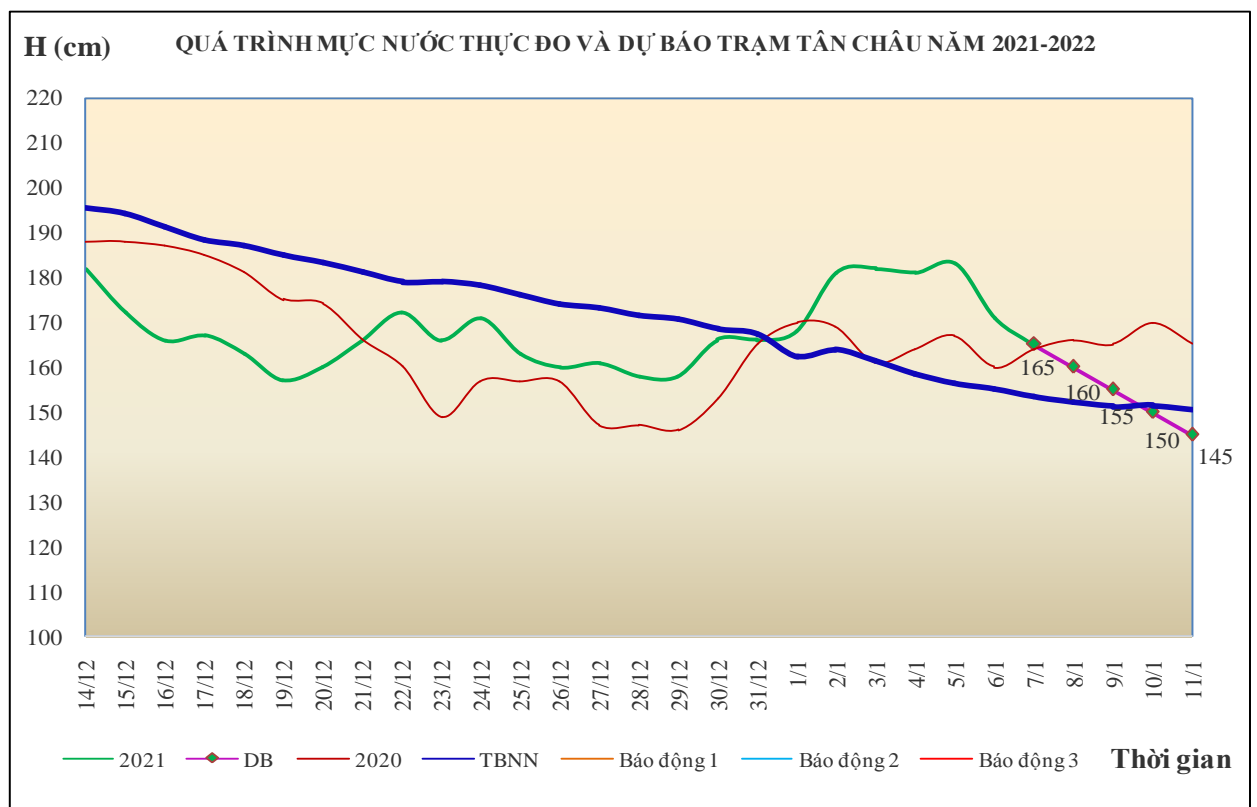
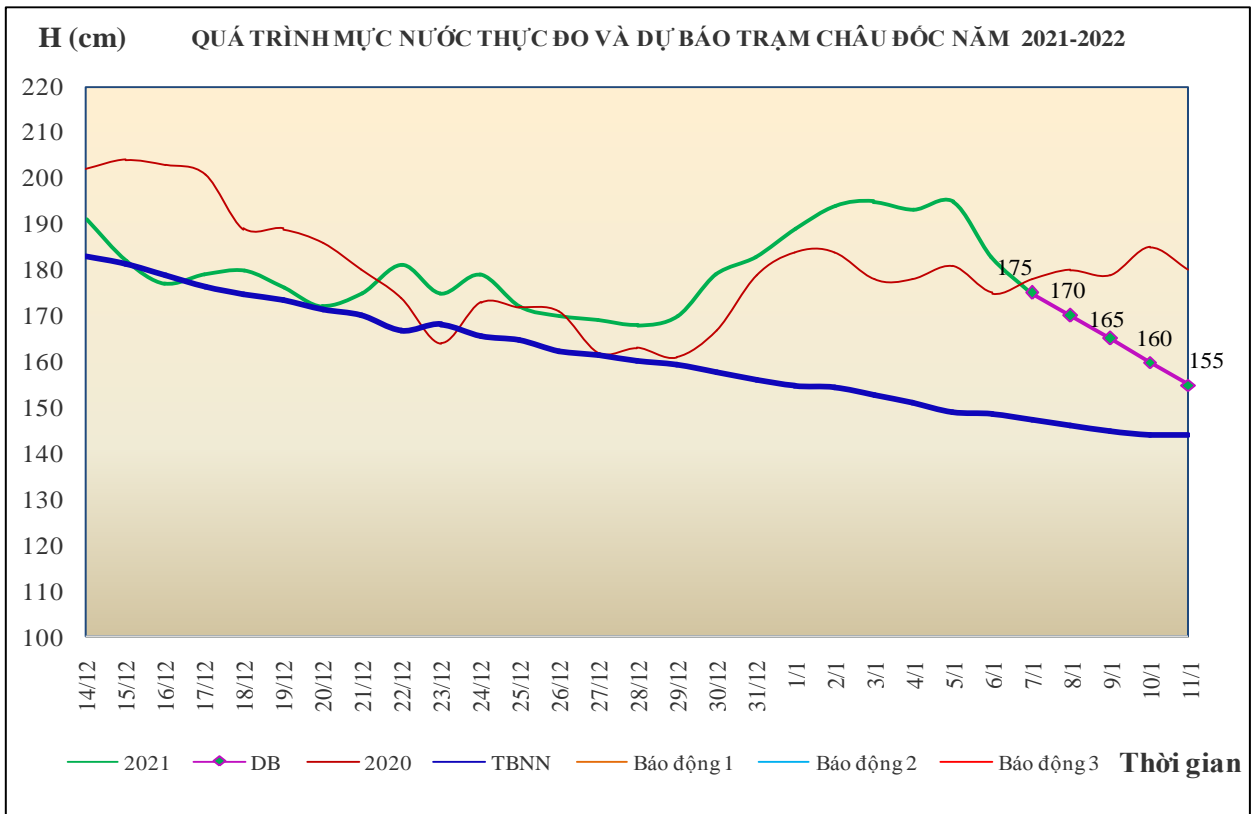


### 4. Khu vực Tây Nguyên

Tóm tắt tình hình 24 giờ qua	Dự báo 24 giờ tới
<b>4.1. Sông Sê San:</b> Mức nước trên các sông dao động theo điều tiết hồ chứa thủy điện	Mức nước trên các sông dao động theo điều tiết hồ chứa thủy điện.
<b>4.2. Sông Srêpôk:</b> Mức nước trên các sông biến đổi chậm.	Mức nước trên các sông biến đổi chậm.
<b>4.3. Các sông khác:</b> Mức nước biến đổi chậm.	Mức nước biến đổi chậm

## 5. Khu vực Nam Bộ

Tóm tắt tình hình 24 giờ qua	Dự báo
5.1 Mức nước đầu nguồn sông Cửu Long biến đổi theo triều. Mức nước cao nhất ngày 06/01 trên sông Tiền tại Tân Châu 1,71m; trên sông Hậu tại Châu Đốc 1,83m.	Mức nước đầu nguồn sông Cửu Long biến đổi theo triều. Đến ngày 11/01 mức nước cao nhất tại Tân Châu ở mức 1,45m, tại Châu Đốc ở mức 1,55m
5.2. Sông Đồng Nai: Mức nước trên sông Đồng Nai biến đổi chậm	Mức nước trên sông Đồng Nai biến đổi chậm



## 6. Bảng mực nước thực đo và dự báo

### 6.1. Khu vực Trung Bộ

Sông	Trạm	Mực nước thực đo (cm)				Mực nước dự báo (cm)							
		13h-06/01	19h-06/01	1h-07/01	7h-07/01	13h-07/01		19h-07/01		1h-08/01		7h-08/01	
Mã	Giàng	97	-45	-71	155	95	↓	-25	↓	-80	↓	130	↑
Cả	Nam Đàn	106	23	-32	101	95	↓	35	↓	-25	↓	75	↑
La	Linh Cảm	89	-25	-100	107	80	↓	-10	↓	-105	↓	85	↑
Gianh	Mai Hóa	50	-36	-40	78	55	↓	-15	↓	-60	↓	80	↑
Hương	Kim Long	26	32	23	29	25	↓	30	↑	32	↑	28	↓
Thu Bồn	Câu Lâu	27	53	78	10	15	↑	45	↑	70	↑	15	↓
Trà Khúc	Trà Khúc	139	136	144	130	125	↓	120	↓	130	↑	118	↓
Kôn	Thanh Hòa	659	665	654	650	647	↓	643	↓	641	↓	638	↓
Ba	Phú Lâm	-20	25	61	-66	-25	↑	18	↑	55	↑	-45	↓
Đăkbla	Kon Tum	51543	51506	51573	51501	51530	↑	51500	↓	51580	↑	51500	↓
Krông Ana	Giang Sơn	41796	41791	41787	41783	41780	↓	41776	↓	41772	↓	41768	↓
Đồng Nai	Tà Lài	11064	11065	11063	11061	11045	↓	11035	↓	11050	↑	11060	↑

### 6.2. Khu vực Nam Bộ

Sông	Trạm	Mực nước cao nhất ngày (cm)					
		Thực đo		Dự báo			
		06/01	07/01	08/01	09/01	10/01	11/01
Sông Tiền	Tân Châu	171 ↓	165 ↓	160 ↓	155 ↓	150 ↓	145 ↓
Sông Hậu	Châu Đốc	183 ↓	175 ↓	170 ↓	165 ↓	160 ↓	155 ↓

Tin phát lúc: 10h30'

Duyệt bản tin: Phùng Tiến Dũng

**PHÒNG DỰ BÁO THỦY VĂN  
TRUNG BỘ, TÂY NGUYÊN VÀ NAM BỘ**  
Dự báo viên: Huệ, Trang, Tùng, Vân, Hải