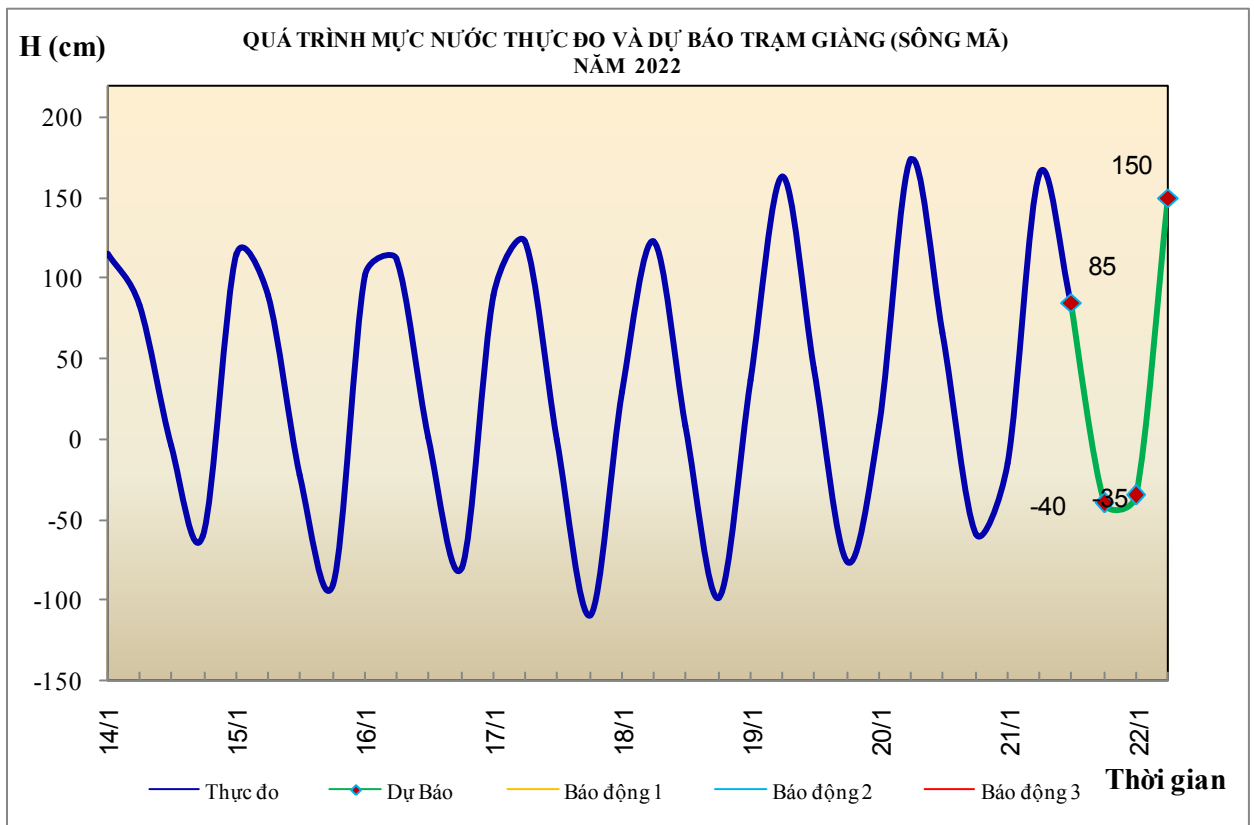


BẢN TIN DỰ BÁO THỦY VĂN HẠN NGẮN CÁC SÔNG TRUNG BỘ, TÂY NGUYÊN VÀ NAM BỘ

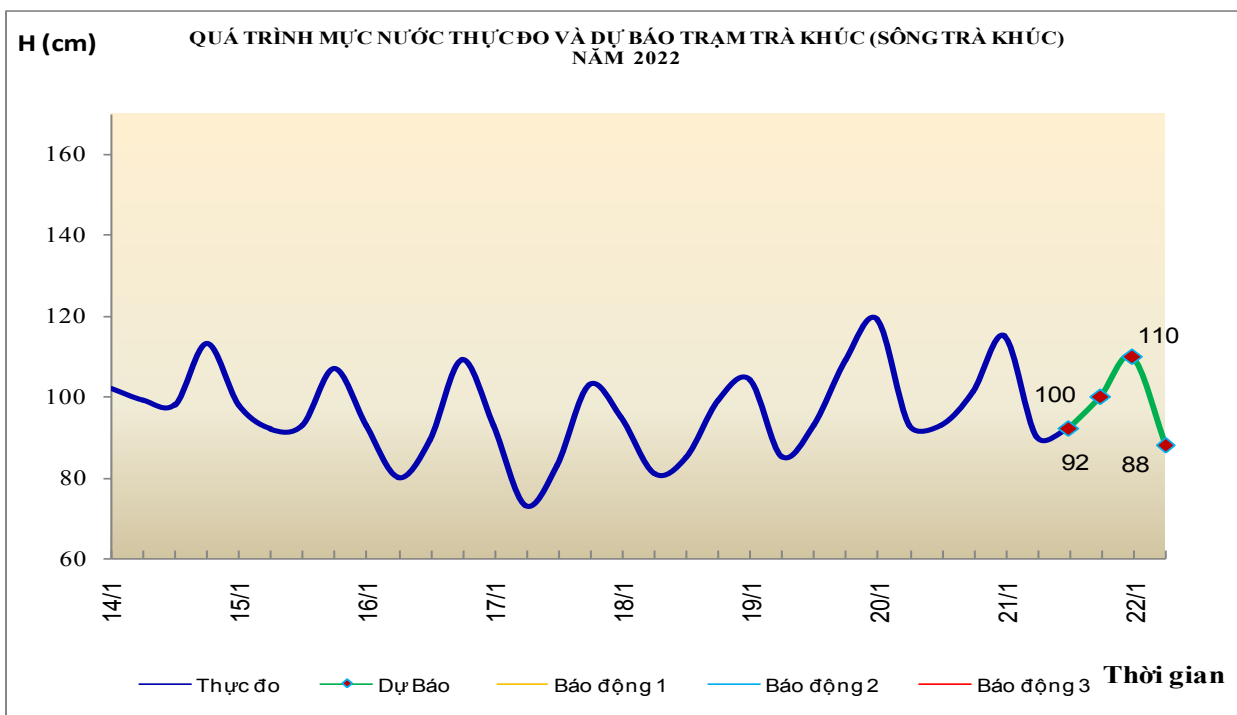
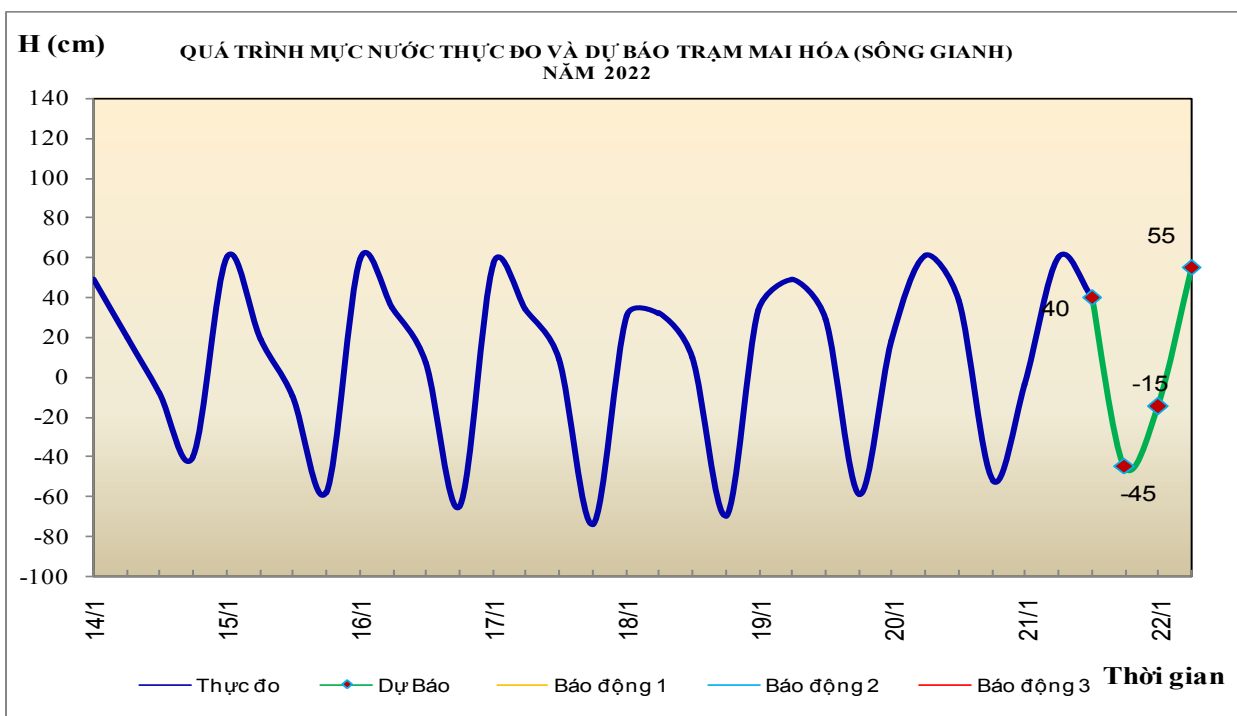
1. Khu vực Bắc Trung Bộ

Tóm tắt tình hình 24 giờ qua	Dự báo 24 giờ tới
1.1. Sông Bưởi: Mức nước biến đổi chậm	Mức nước biến đổi chậm
1.2. Sông Mã: Mức nước thượng lưu biến đổi chậm, trung lưu dao động theo điều tiết hồ chứa, hạ lưu biến đổi theo triều	Mức nước thượng lưu biến đổi chậm, trung lưu dao động theo điều tiết hồ chứa, hạ lưu tại Giàng dao động theo triều
1.3. Sông Chu: Mức nước sông Chu dao động theo điều tiết hồ chứa	Mức nước sông Chu dao động theo điều tiết hồ chứa
1.4. Sông Cả: Mức nước trung, thượng lưu dao động theo điều tiết hồ chứa, hạ lưu biến đổi theo triều	Mức nước trung, thượng lưu dao động theo điều tiết hồ chứa, hạ lưu biến đổi theo triều
1.5. Sông La: Mức nước sông Ngàn Sâu, Ngàn Phố có dao động, hạ lưu sông La dao động theo triều	Mức nước sông Ngàn Sâu, Ngàn Phố biến đổi chậm, hạ lưu sông La dao động theo triều.



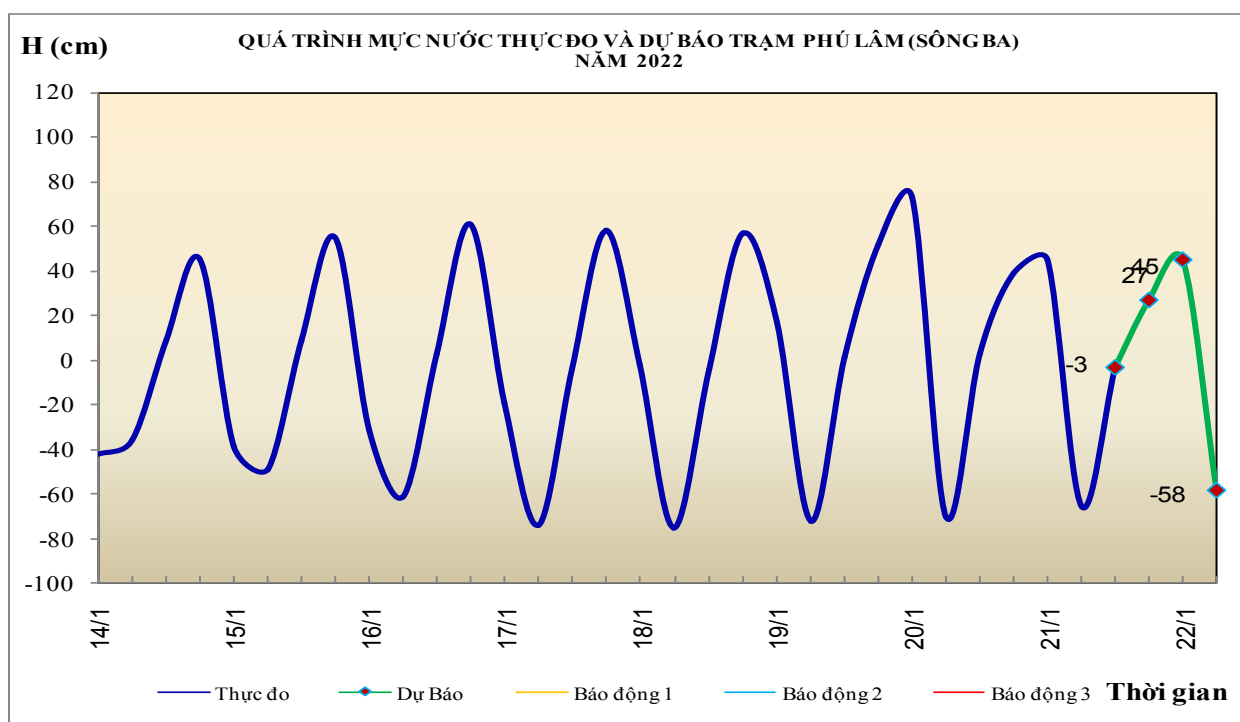
2. Khu vực Trung Trung Bộ

Tóm tắt tình hình 24 giờ qua	Dự báo 24 giờ tới
2.1. Sông Gianh: Mức nước biến đổi chậm	Mức nước biến đổi chậm
2.2. Sông Hương: Mức nước dao động theo điều tiết hồ chứa	Mức nước dao động theo điều tiết hồ chứa
2.3. Sông Vu Gia-Thu Bồn: Mức nước biến đổi chậm	Mức nước biến đổi chậm.
2.4. Sông Trà Khúc: Mức nước biến đổi chậm	Mức nước biến đổi chậm
2.5. Các sông khác: Mức nước biến đổi chậm	Mức nước biến đổi chậm



3. Khu vực Nam Trung Bộ

Tóm tắt tình hình 24 giờ qua	Dự báo 24 giờ tới
3.1. Sông Kôn: Mức nước biến đổi chậm	Mức nước biến đổi chậm
3.2. Sông Ba: Mức nước thượng, trung lưu biến đổi chậm, hạ lưu dao động theo điều tiết của hồ thủy điện và thủy triều	Mức nước thượng, trung lưu biến đổi chậm, hạ lưu dao động theo điều tiết của hồ thủy điện và thủy triều
3.3. Sông Cái Nha Trang: Mức nước biến đổi chậm	Mức nước biến đổi chậm
3.4. Các sông khác: Mức nước biến đổi chậm	Mức nước biến đổi chậm

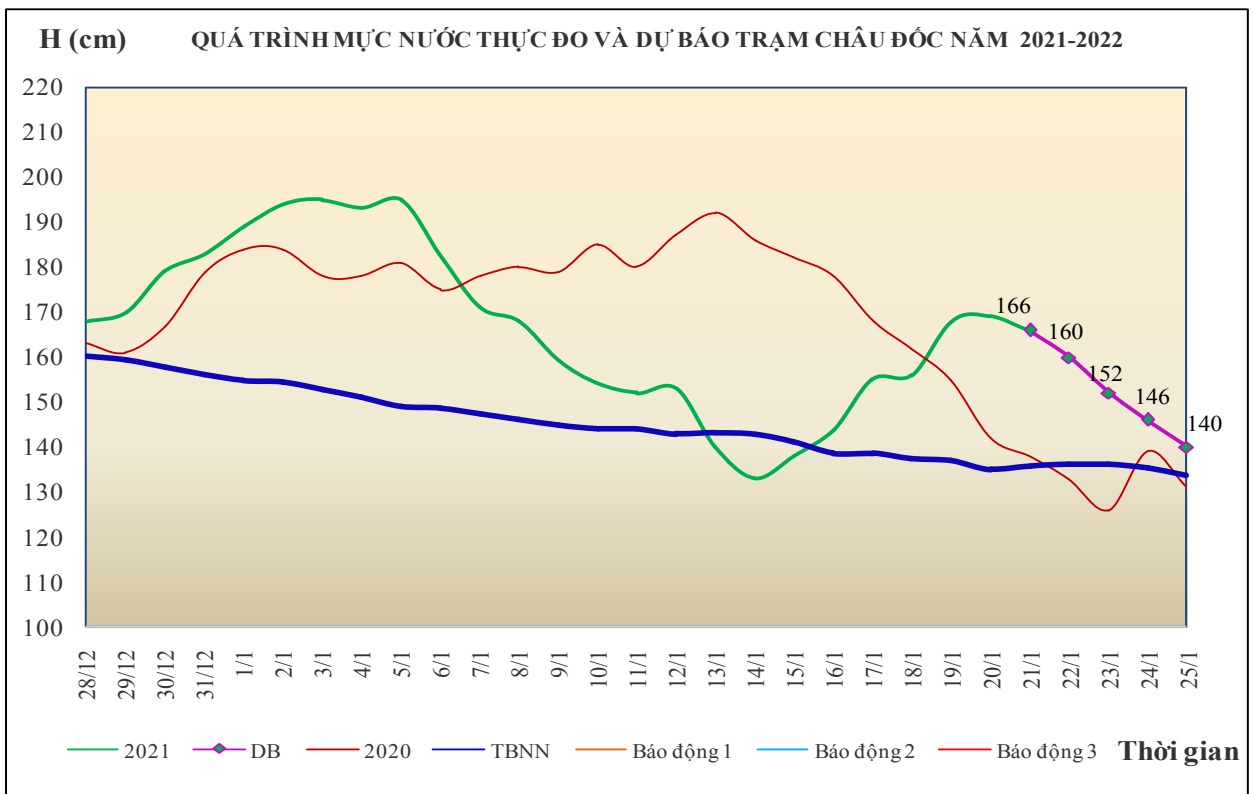
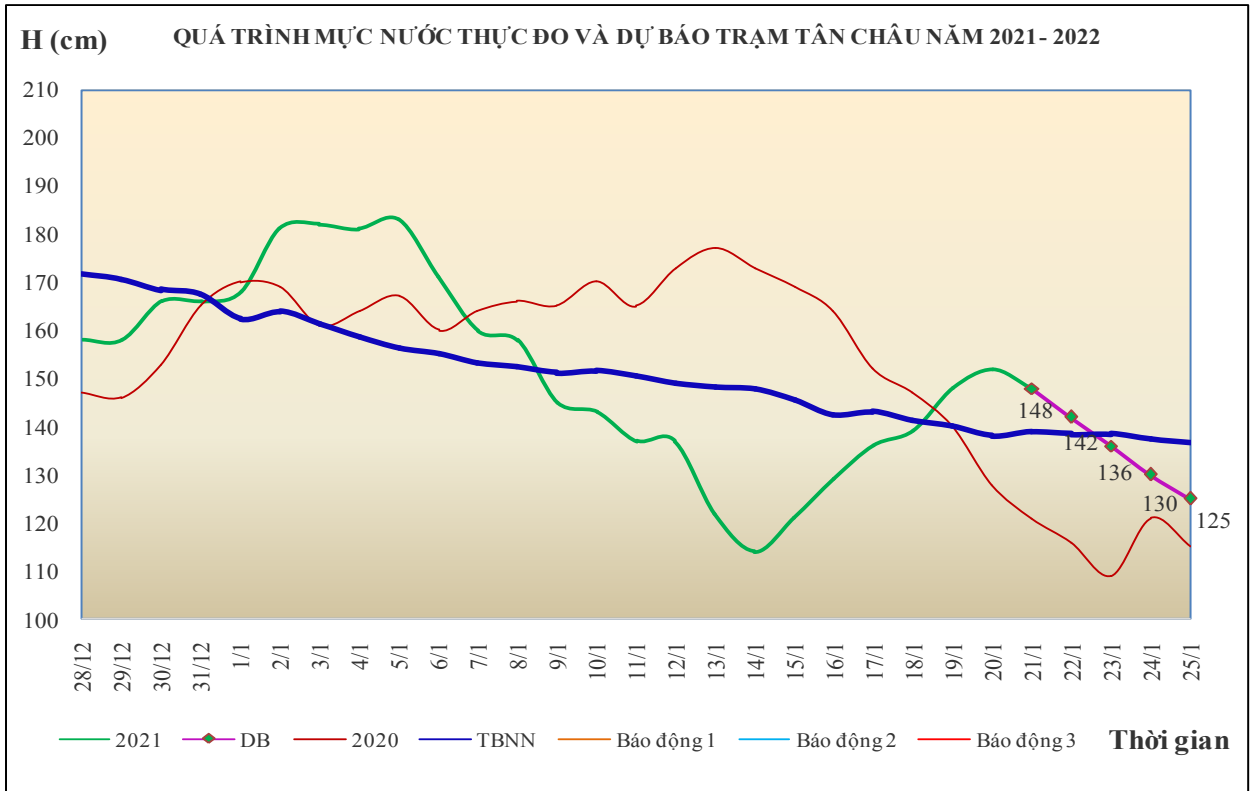


4. Khu vực Tây Nguyên

Tóm tắt tình hình 24 giờ qua	Dự báo 24 giờ tới
4.1. Sông Sê San: Mức nước trên các sông dao động theo điều tiết hồ chứa thủy điện	Mức nước trên các sông dao động theo điều tiết hồ chứa thủy điện.
4.2. Sông Srêpôk: Mức nước sông Krông Ana biến đổi chậm, trên các sông khác mức nước dao động theo điều tiết hồ chứa thủy điện.	Mức nước sông Krông Ana biến đổi chậm theo xu thế xuống dần, trên các sông khác mức nước dao động theo điều tiết hồ chứa thủy điện.
4.3. Các sông khác: Mức nước trên sông Đăk Nông dao động do tiếp tục chịu ảnh hưởng của công trình đang thi công phía hạ lưu. Các sông khác mức nước biến đổi chậm.	Mức nước trên sông Đăk Nông tiếp tục dao động do chịu ảnh hưởng của công trình đang thi công phía hạ lưu. Các sông khác mức nước biến đổi chậm.

5. Khu vực Nam Bộ

Tóm tắt tình hình 24 giờ qua	Dự báo
Mức nước đầu nguồn sông Cửu Long biến đổi theo triều. Mức nước cao nhất ngày 20/01 trên sông Tiền tại Tân Châu 1,52m; trên sông Hậu tại Châu Đốc 1,69m.	Mức nước đầu nguồn sông Cửu Long biến đổi theo triều. Đến ngày 25/01 mức nước cao nhất ngày tại Tân Châu ở mức 1,25m, tại Châu Đốc ở mức 1,40m
5.2. Sông Đồng Nai: Mức nước trên sông Đồng Nai biến đổi chậm	Mức nước trên sông Đồng Nai biến đổi chậm



6. Bảng mực nước thực đo và dự báo

6.1. Khu vực Trung Bộ

Sông	Trạm	Mực nước thực đo (cm)				Mực nước dự báo (cm)							
		13h-20/01	19h-20/01	1h-21/01	7h-21/01	13h-21/01		19h-21/01		1h-22/01		7h-22/01	
Mã	Giàng	66	-59	-15	165	85	↓	-40	↓	-35	↑	150	↑
Cả	Nam Đàn	82	2	-9	122	100	↓	20	↓	5	↓	110	↑
La	Linh Cảm	66	-37	-43	121	95	↓	-10	↓	-65	↓	105	↑
Gianh	Mai Hóa	38	-52	-4	60	40	↓	-45	↓	-15	↑	55	↑
Hương	Kim Long	37	37	36	38	32	↓	35	↑	40	↑	36	↓
Thu Bồn	Câu Lâu	37	50	68	-12	30	↑	45	↑	70	↑	-5	↓
Trà Khúc	Trà Khúc	93	101	115	90	92	↑	100	↑	110	↑	88	↓
Kôn	Thanh Hòa	673	676	674	675	672	↓	670	↓	674	↑	671	↓
Ba	Phú Lâm	3	39	45	-65	-3	↑	27	↑	45	↑	-58	↓
Đăkbla	Kon Tum	51536	51483	51535	51484	51525	↑	51480	↓	51538	↑	51488	↓
Krông Ana	Giang Sơn		41649		41647	41646	↓	41645	↓	41643	↓	41641	↓
Đồng Nai	Tà Lài	11064	11065	11063	11061	11028	↓	11026	↓	11029	↑	11030	↑

6.2. Khu vực Nam Bộ

Sông	Trạm	Mực nước cao nhất ngày (cm)					
		Thực đo		Dự báo			
		20/01	21/01	22/01	23/01	24/01	25/01
Sông Tiền	Tân Châu	152 ↑	148 ↓	142 ↓	136 ↓	130 ↓	125 ↓
Sông Hậu	Châu Đốc	169 ↑	166 ↓	160 ↓	152 ↓	146 ↓	140 ↓

Tin phát lúc: 10h30'

Duyệt bản tin: Phùng Tiến Dũng

**PHÒNG DỰ BÁO THỦY VĂN TRUNG BỘ,
TÂY NGUYÊN VÀ NAM BỘ**

Dự báo viên: Huệ, Trang, Tùng, Vân, Thắng