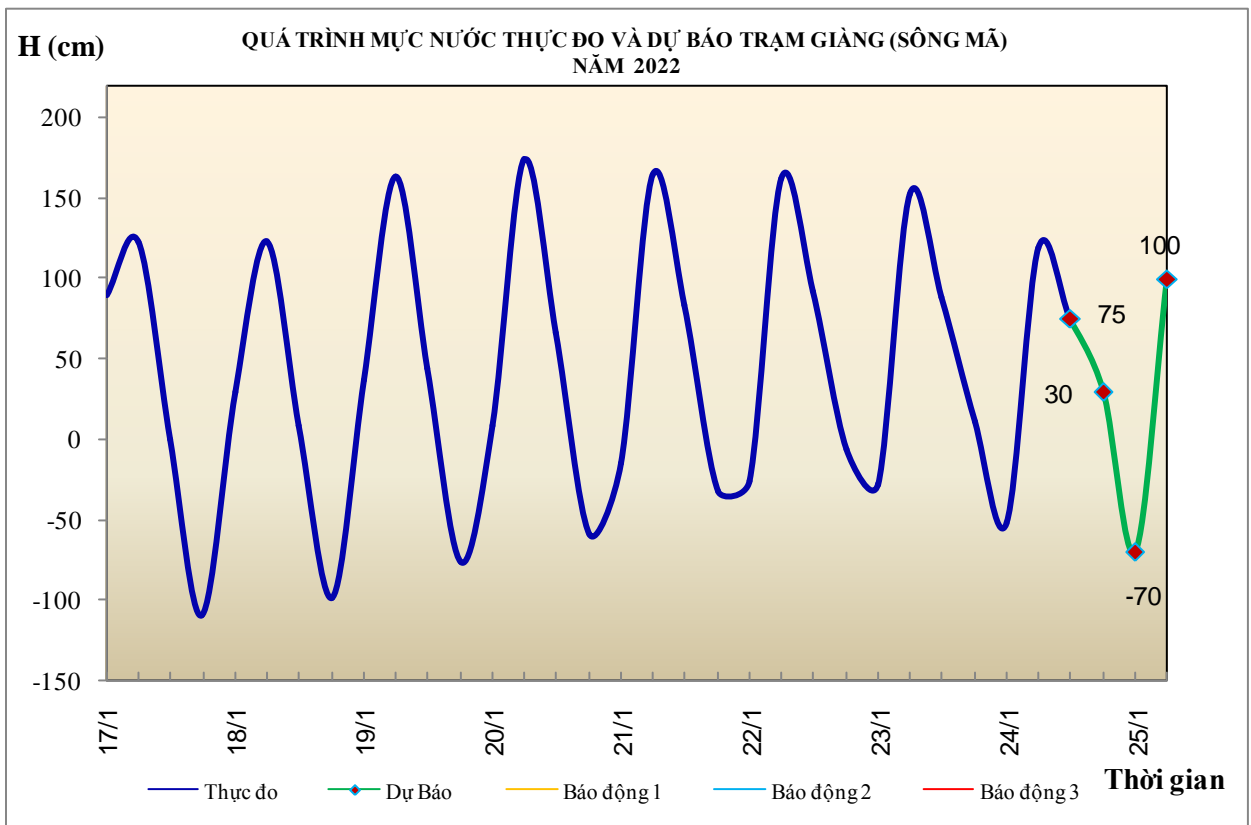
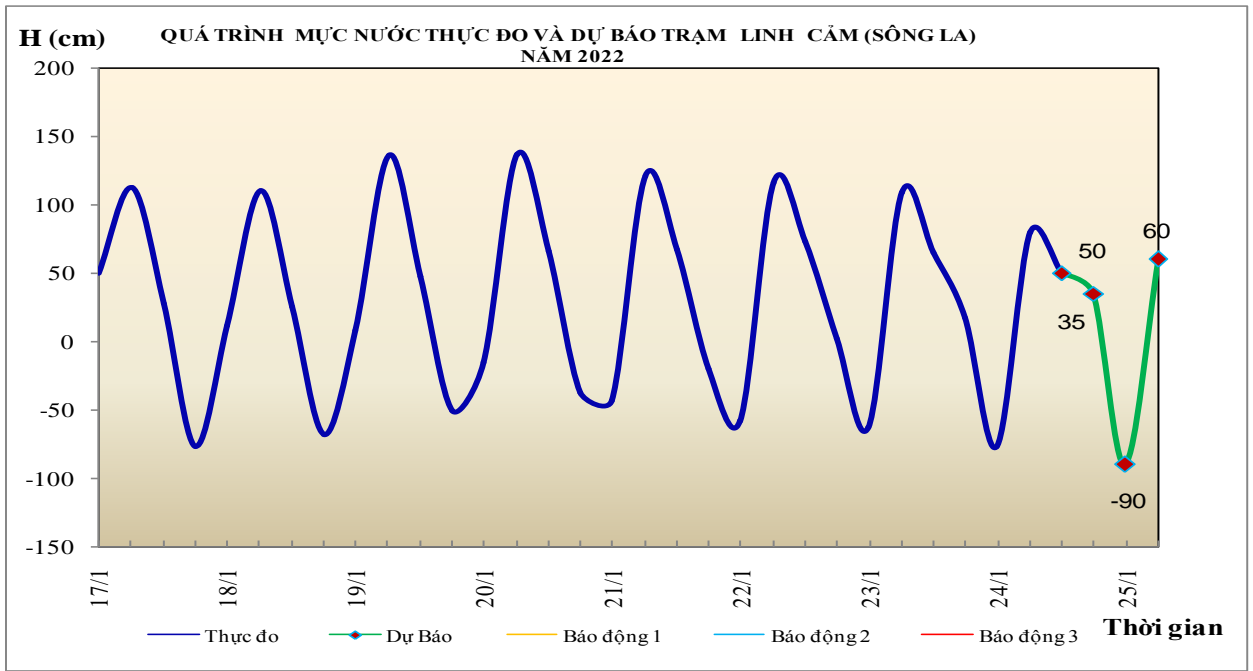


## BẢN TIN DỰ BÁO THỦY VĂN HẠN NGẮN CÁC SÔNG TRUNG BỘ, TÂY NGUYÊN VÀ NAM BỘ

### 1. Khu vực Bắc Trung Bộ

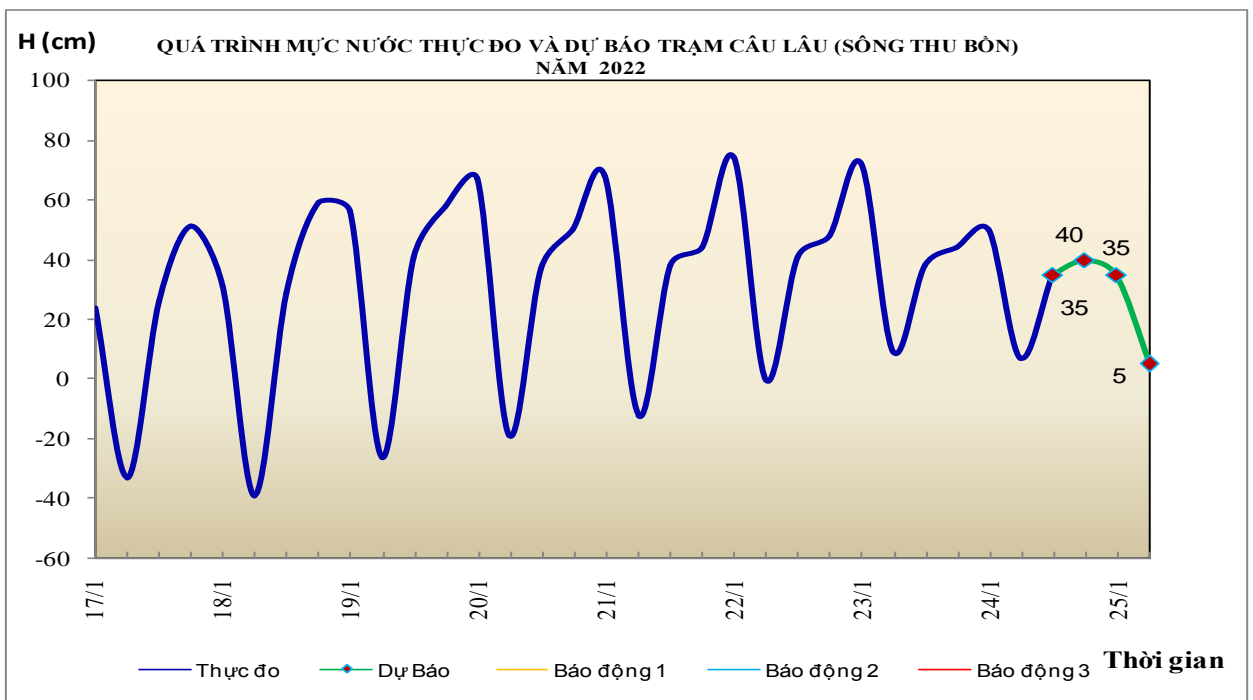
Tóm tắt tình hình 24 giờ qua	Dự báo 24 giờ tới
<b>1.1. Sông Bưởi:</b> Mức nước biến đổi chậm	Mức nước biến đổi chậm
<b>1.2. Sông Mã:</b> Mức nước thượng lưu biến đổi chậm, trung lưu dao động theo điều tiết hồ chứa, hạ lưu biến đổi theo triều	Mức nước thượng lưu biến đổi chậm, trung lưu dao động theo điều tiết hồ chứa, hạ lưu tại Giàng dao động theo triều
<b>1.3. Sông Chu:</b> Mức nước sông Chu dao động theo điều tiết hồ chứa	Mức nước sông Chu dao động theo điều tiết hồ chứa
<b>1.4. Sông Cả:</b> Mức nước trung, thượng lưu dao động theo điều tiết hồ chứa, hạ lưu biến đổi theo triều	Mức nước trung, thượng lưu dao động theo điều tiết hồ chứa, hạ lưu biến đổi theo triều
<b>1.5. Sông La:</b> Mức nước sông Ngàn Sâu, Ngàn Phố có dao động, hạ lưu sông La dao động theo triều	Mức nước sông Ngàn Sâu, Ngàn Phố biến đổi chậm, hạ lưu sông La dao động theo triều.





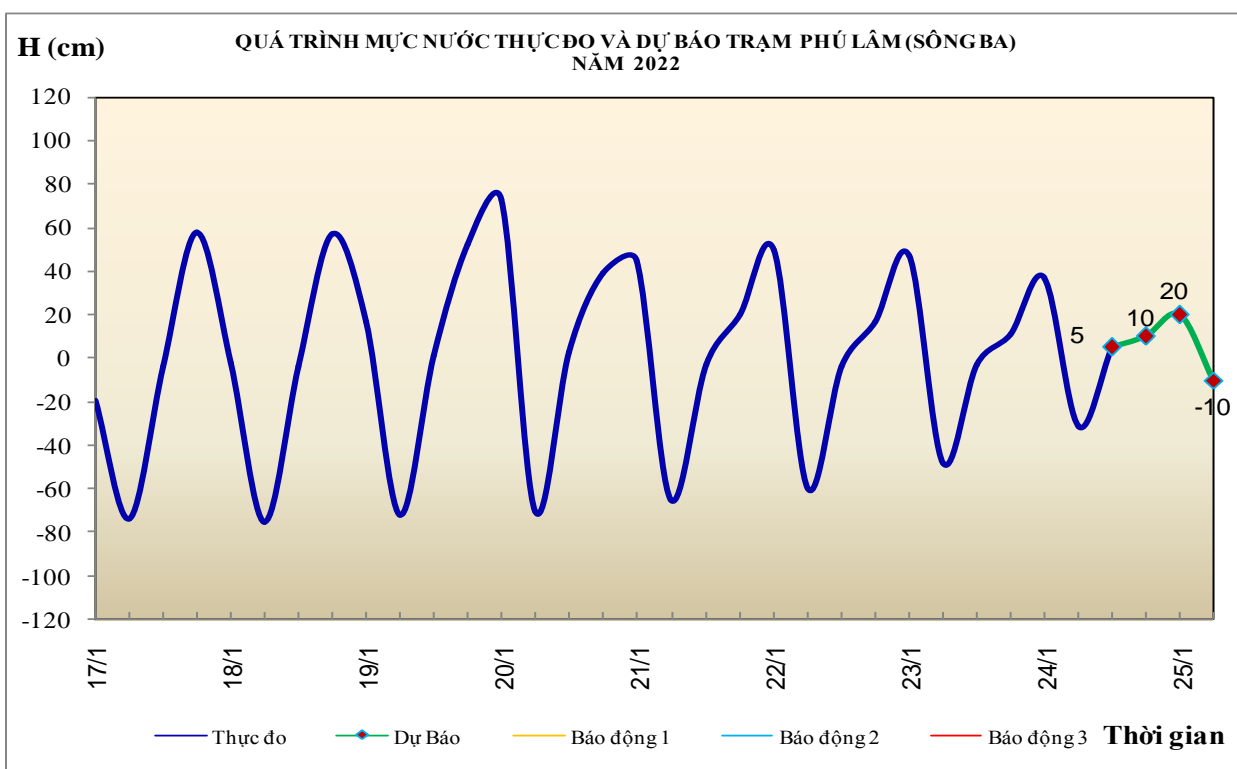
## 2. Khu vực Trung Trung Bộ

Tóm tắt tình hình 24 giờ qua	Dự báo 24 giờ tới
<b>2.1. Sông Gianh:</b> Mức nước biến đổi chậm	Mức nước biến đổi chậm
<b>2.2. Sông Hương:</b> Mức nước dao động theo điều tiết hồ chứa	Mức nước dao động theo điều tiết hồ chứa
<b>2.3. Sông Vu Gia-Thu Bồn:</b> Mức nước biến đổi chậm	Mức nước biến đổi chậm.
<b>2.4. Sông Trà Khúc:</b> Mức nước biến đổi chậm	Mức nước biến đổi chậm
<b>2.5. Các sông khác:</b> Mức nước biến đổi chậm	Mức nước biến đổi chậm



### 3. Khu vực Nam Trung Bộ

Tóm tắt tình hình 24 giờ qua	Dự báo 24 giờ tới
<b>3.1. Sông Kôn:</b> Mức nước biến đổi chậm	Mức nước biến đổi chậm
<b>3.2. Sông Ba:</b> Mức nước thượng, trung lưu biến đổi chậm, hạ lưu dao động theo điều tiết của hồ thủy điện và thủy triều	Mức nước thượng, trung lưu biến đổi chậm, hạ lưu dao động theo điều tiết của hồ thủy điện và thủy triều
<b>3.3. Sông Cái Nha Trang:</b> Mức nước biến đổi chậm	Mức nước biến đổi chậm
<b>3.4. Các sông khác:</b> Mức nước biến đổi chậm	Mức nước biến đổi chậm

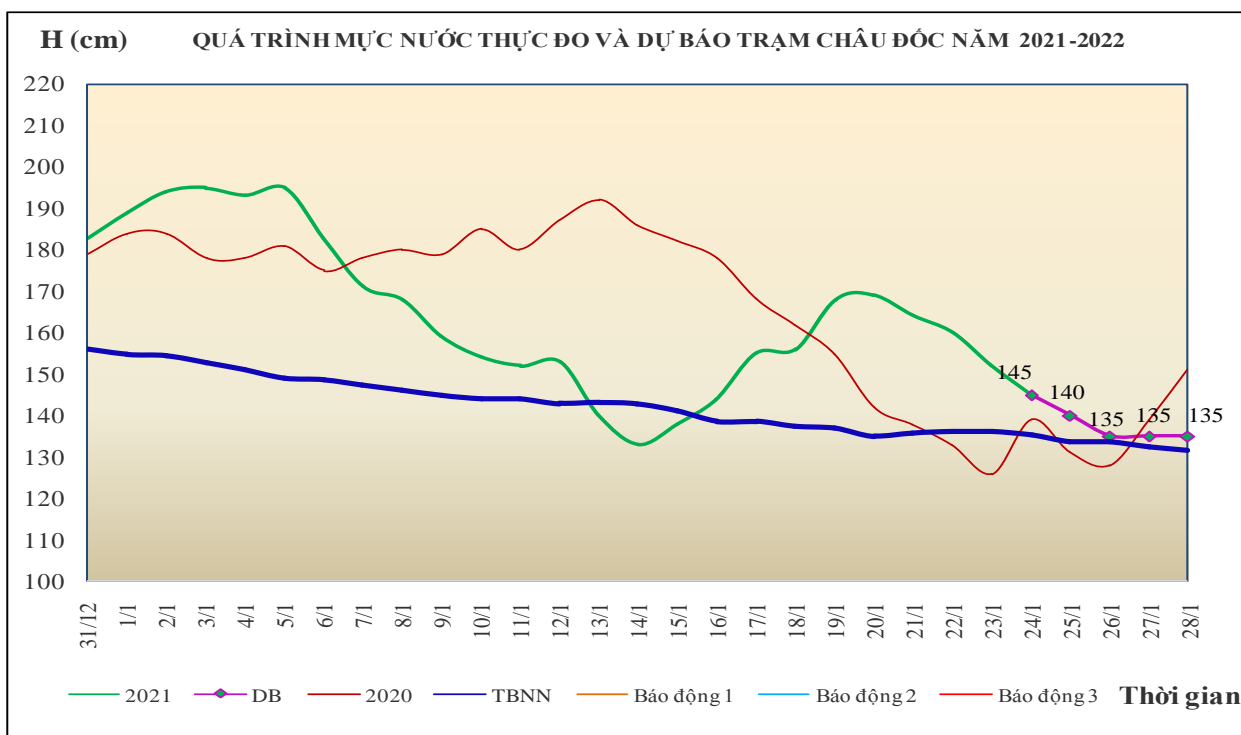
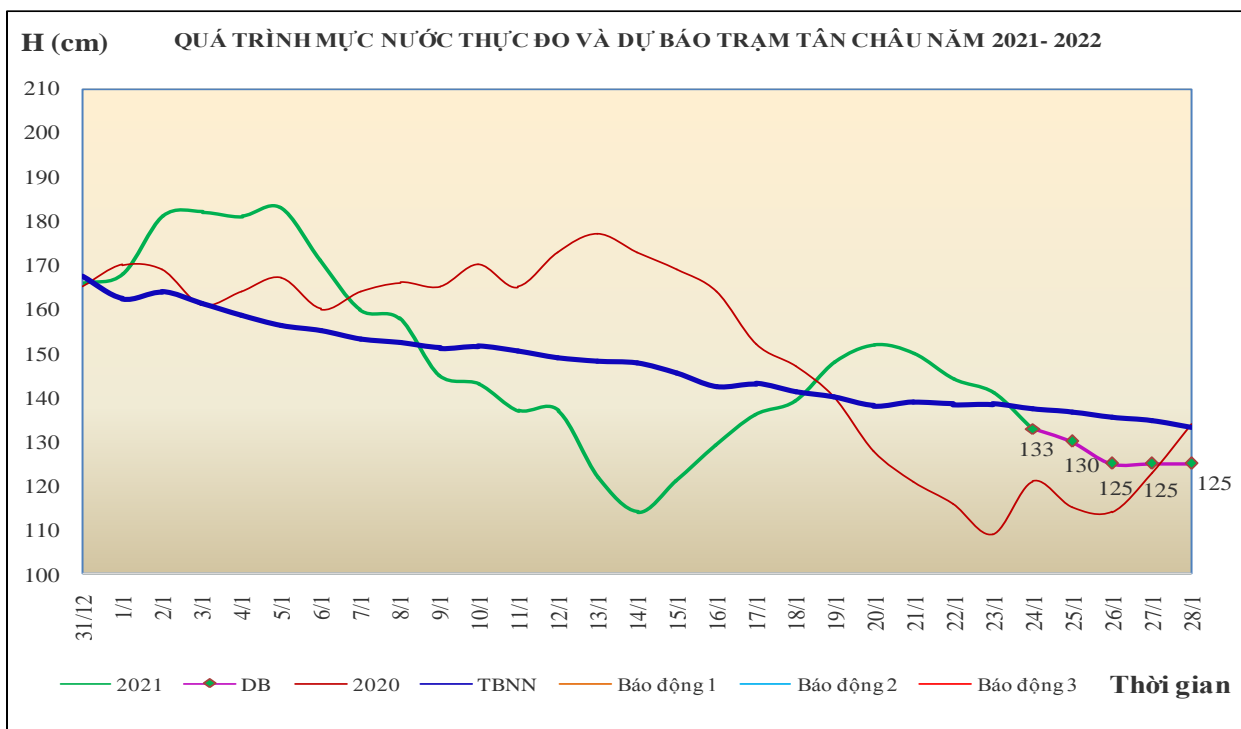


### 4. Khu vực Tây Nguyên

Tóm tắt tình hình 24 giờ qua	Dự báo 24 giờ tới
<b>4.1. Sông Sê San:</b> Mức nước trên các sông dao động theo điều tiết hồ chứa thủy điện	Mức nước trên các sông dao động theo điều tiết hồ chứa thủy điện.
<b>4.2. Sông Srêpôk:</b> Mức nước sông Krông Ana biến đổi chậm theo xu thế xuống dần, trên các sông khác mức nước dao động theo điều tiết hồ chứa thủy điện.	Mức nước sông Krông Ana biến đổi chậm theo xu thế xuống dần, trên các sông khác mức nước dao động theo điều tiết hồ chứa thủy điện.
<b>4.3. Các sông khác:</b> Mức nước trên sông Đăk Nông lên nhanh do ảnh hưởng của công trình đang thi công phía hạ lưu, mức nước lúc 07h ngày 24/01 tại trạm Đăk Nông 590,4m (dưới BĐ3 0,1m). Mức nước các sông khác biến đổi chậm.	Mức nước trên sông Đăk Nông tiếp tục dao động do chịu ảnh hưởng của công trình đang thi công phía hạ lưu. Mức nước các sông khác biến đổi chậm.

## 5. Khu vực Nam Bộ

Tóm tắt tình hình 24 giờ qua	Dự báo
<b>5.1. Sông Cửu Long:</b> Mức nước đầu nguồn sông Cửu Long biến đổi theo triều. Mức nước cao nhất ngày 23/01 trên sông Tiền tại Tân Châu 1,41m; trên sông Hậu tại Châu Đốc 1,50m.	Mức nước đầu nguồn sông Cửu Long biến đổi theo triều. Đến ngày 28/01 mức nước cao nhất ngày tại Tân Châu ở mức 1,25m, tại Châu Đốc ở mức 1,35m
<b>5.2. Sông Đồng Nai:</b> Mức nước trên sông Đồng Nai biến đổi chậm	Mức nước trên sông Đồng Nai biến đổi chậm



## 6. Bảng mực nước thực đo và dự báo

### 6.1. Khu vực Trung Bộ

Sông	Trạm	Mực nước thực đo (cm)				Mực nước dự báo (cm)							
		13h-23/01	19h-23/01	1h-24/01	7h-24/01	13h-24/01		19h-24/01		1h-25/01		7h-25/01	
Mã	Giàng	89	11	-52	119	75	↓	30	↓	-70	↓	100	↑
Cả	Nam Đàn	75	38	-30	70	65	↓	50	↓	-20	↓	50	↑
La	Linh Cẩm	65	17	-77	80	50	↓	35	↓	-90	↓	60	↑
Gianh	Mai Hóa	37	10	-43	63	25	↓	20	↓	-65	↓	48	↑
Hương	Kim Long	32	43	32	31	30	↓	40	↑	32	↓	30	↓
Thu Bồn	Câu Lâu	38	44	50	7	35	↑	40	↑	35	↓	5	↓
Trà Khúc	Trà Khúc	83	92	95	66	70	↑	80	↑	85	↑	65	↓
Kôn	Thanh Hòa	670	671	668	667	666	↓	665	↓	664	↓	663	↓
Ba	Phú Lâm	-3	11	37	-31	5	↑	10	↑	20	↑	-10	↓
Đăkbla	Kon Tum	51514	51474	51534	51478	51510	↑	51480	↓	51530	↑	51480	↓
Krông Ana	Giang Sơn		41637		41633	41631	↓	41630	↓	41628	↓	41626	↓
Đồng Nai	Tà Lài	11064	11065	11063	11061	11050	↓	11045	↓	11040	↓	11035	↓

### 6.2. Khu vực Nam Bộ

Sông	Trạm	Mực nước cao nhất ngày (cm)					
		Thực đo		Dự báo			
		23/01	24/01	25/01	26/01	27/01	28/01
Sông Tiền	Tân Châu	141 ↓	133 ↓	130 ↓	125 ↓	125 →	125 →
Sông Hậu	Châu Đốc	152 ↓	145 ↓	140 ↓	135 ↓	135 →	135 →

Tin phát lúc: 10h30'

**PHÒNG DỰ BÁO THỦY VĂN TRUNG BỘ,  
TÂY NGUYÊN VÀ NAM BỘ**

**Duyệt bản tin:** Phùng Tiến Dũng

**Dự báo viên:** Huệ, Trang, Tùng, Vân, Thắng