

Số: 79/DBQG_TV_1030

Hà Nội, ngày 20 tháng 3 năm 2022

BẢN TIN DỰ BÁO THỦY VĂN HẠN NGẮN

I. Diễn biến xu thế thủy văn

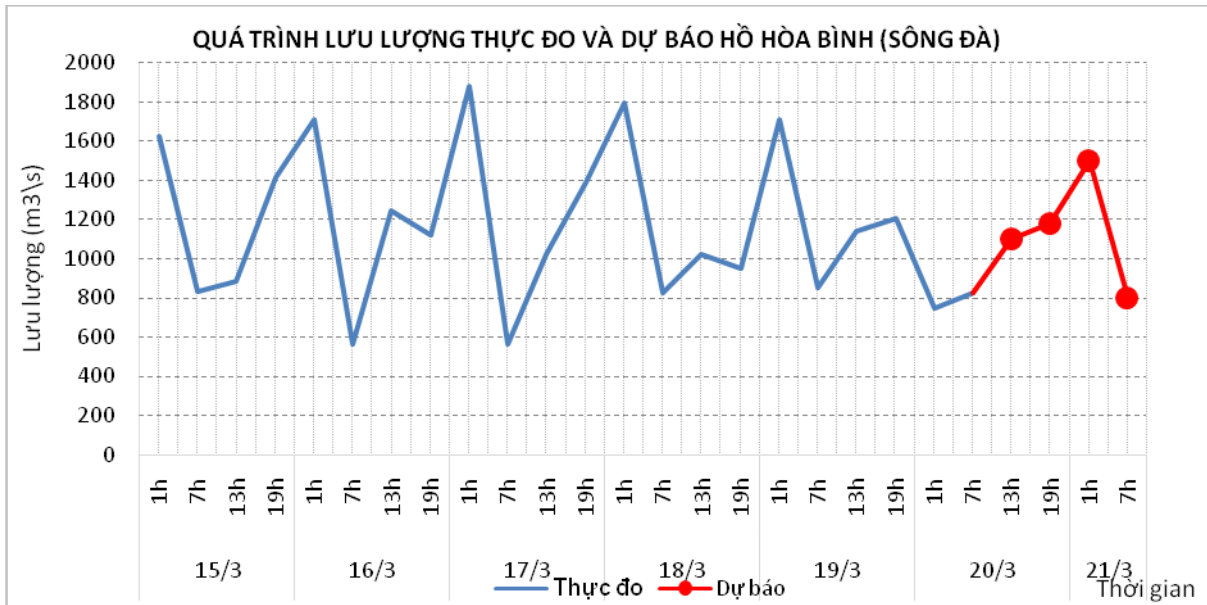
1. Khu vực Tây Bắc:

a. Diễn biến tình hình thủy văn đã qua

Dòng chảy đến hồ Hòa Bình dao động theo điều tiết của thủy điện Sơn La.

b. Dự báo, cảnh báo

Dòng chảy đến hồ Hòa Bình tiếp tục dao động theo điều tiết của thủy điện Sơn La.



2. Khu vực Việt Bắc:

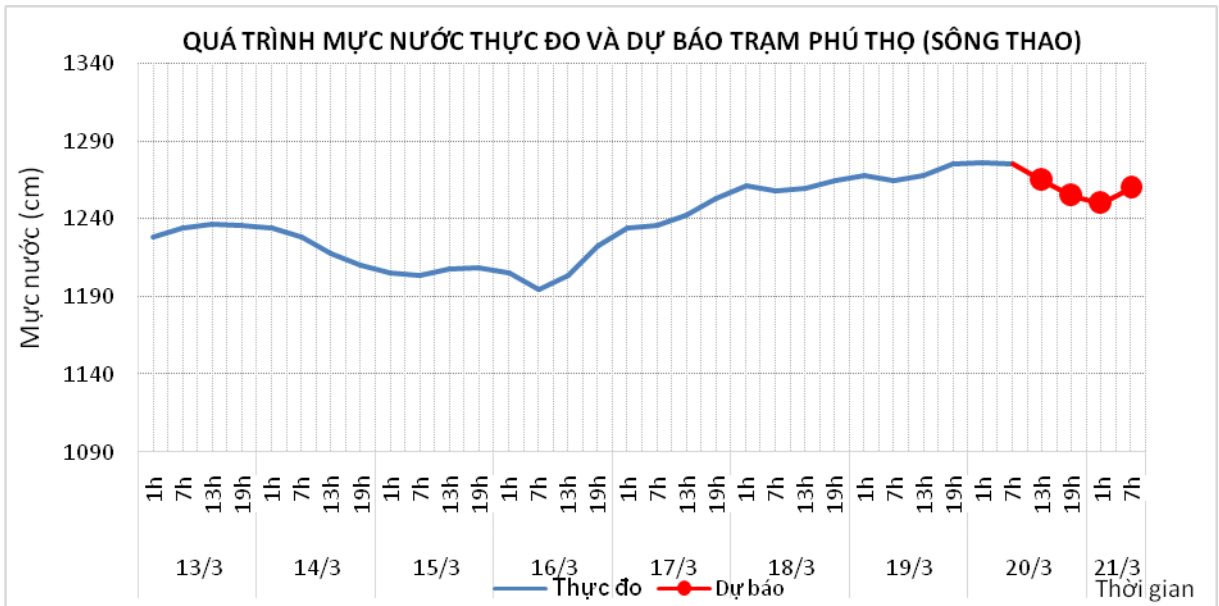
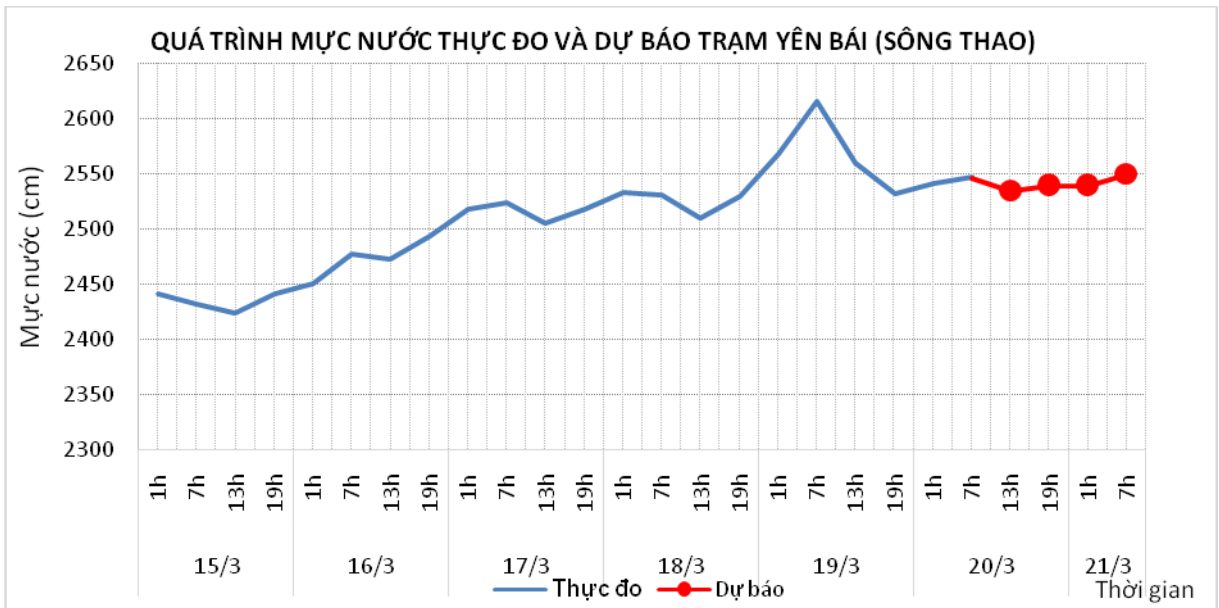
2.1. Lưu vực sông Thao

a. Diễn biến tình hình thủy văn đã qua

Trên sông Thao mực nước đang biến đổi chậm.

b. Dự báo, cảnh báo

Trên sông Thao mực nước tiếp tục biến đổi chậm.



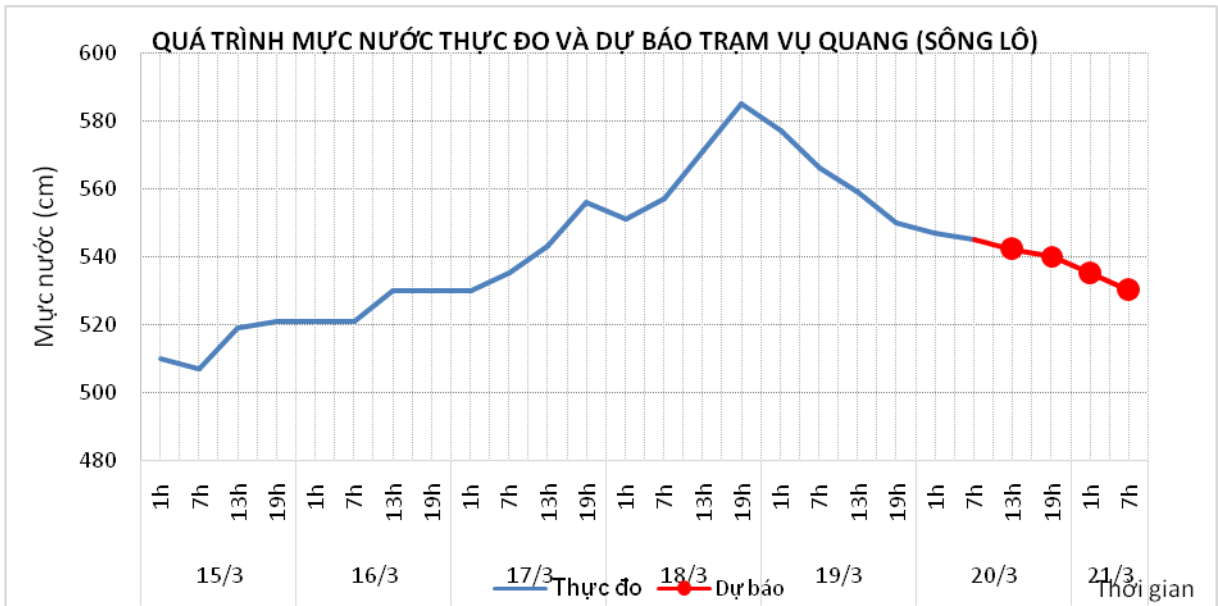
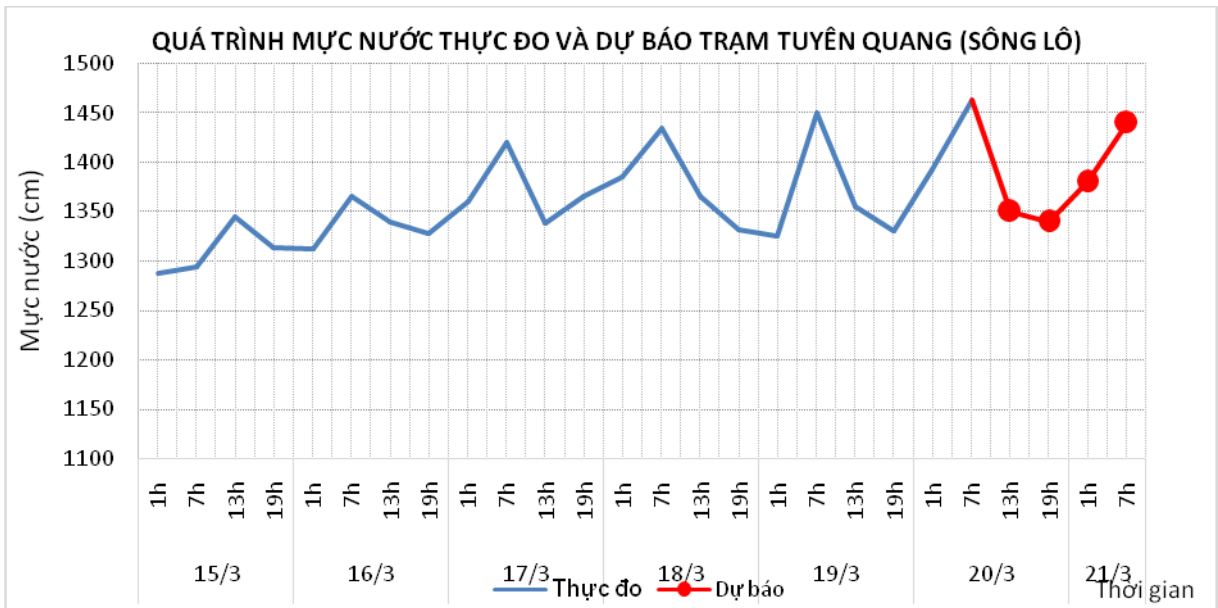
2.2. Lưu vực sông Lô

a. Diễn biến tình hình thủy văn đã qua

Mức nước hạ lưu sông Lô tại Tuyên Quang và Vụ Quang đang dao động theo điều tiết của các hồ chứa thượng lưu.

b. Dự báo, cảnh báo

Mức nước hạ lưu sông Lô tại Tuyên Quang và Vụ Quang tiếp tục dao động theo điều tiết của các hồ chứa thượng lưu.



3. Khu vực Đông Bắc

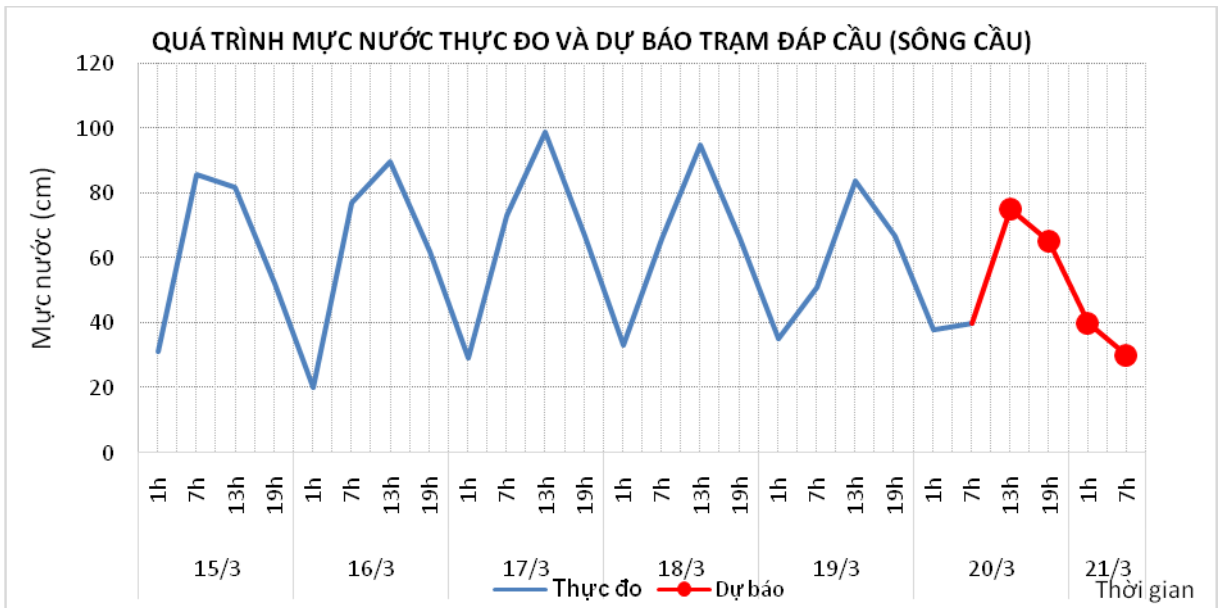
3.1. Lưu vực sông Cầu

a. Diễn biến tình hình thủy văn đã qua

Mức nước sông Cầu đang biến đổi chậm và chịu ảnh hưởng của thủy triều

b. Dự báo, cảnh báo

Mức nước sông Cầu sẽ biến đổi chậm ở mức thấp và ảnh hưởng của thủy triều



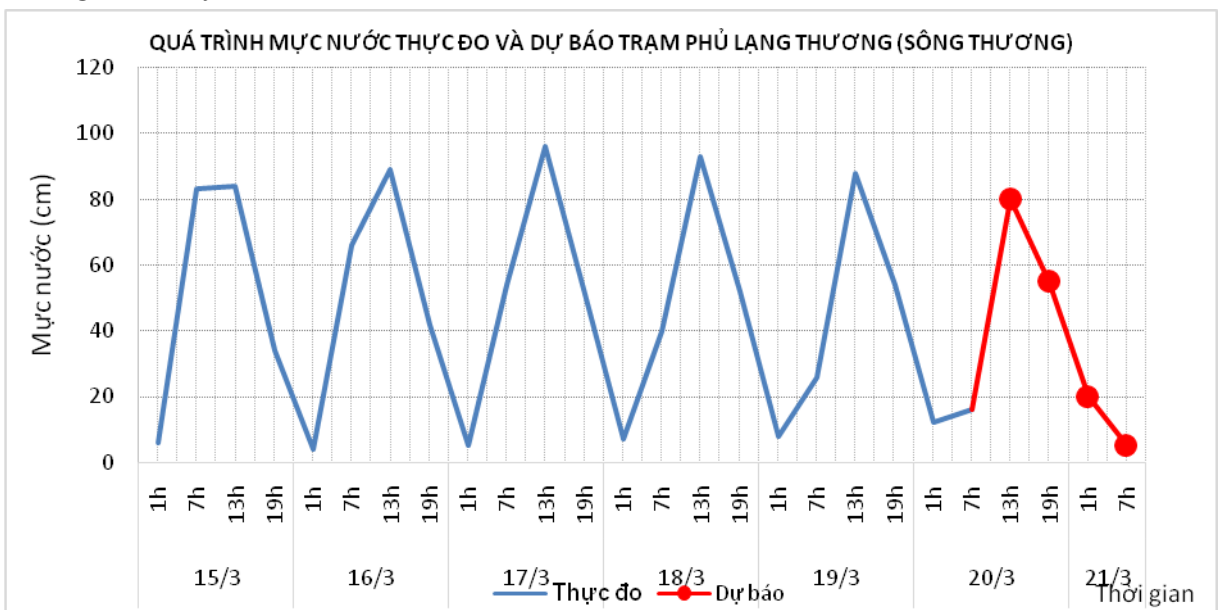
3.2. Lưu vực sông Thương

a. Diễn biến tình hình thủy văn đã qua

Mức nước sông Thương tại Phủ Lạng Thương đang biến đổi chậm và ảnh hưởng của thủy triều

b. Dự báo, cảnh báo

Mức nước sông Thương tại Phủ Lạng Thương tiếp tục biến đổi chậm và chịu ảnh hưởng của thủy triều



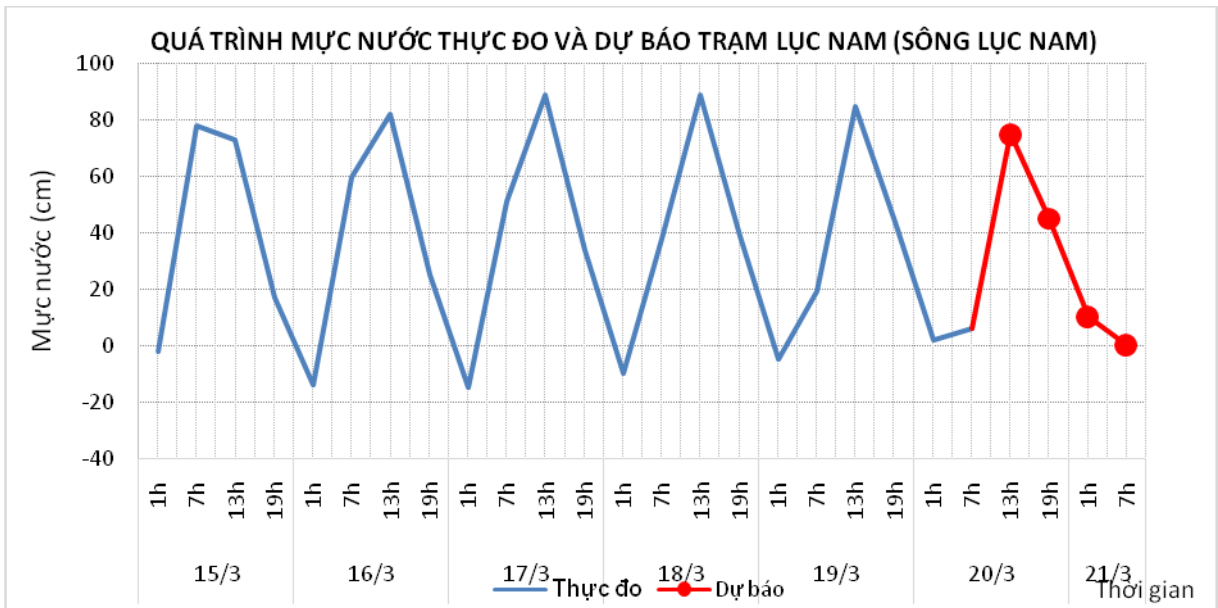
3.3. Lưu vực sông Lục Nam

a. Diễn biến tình hình thủy văn đã qua

Mức nước sông Lục Nam đang biến đổi chậm, chịu ảnh hưởng của thủy triều

b. Dự báo, cảnh báo

Mức nước Sông Lục Nam tiếp tục biến đổi chậm và chịu ảnh hưởng của thủy triều



4. Khu vực Đồng bằng Bắc Bộ

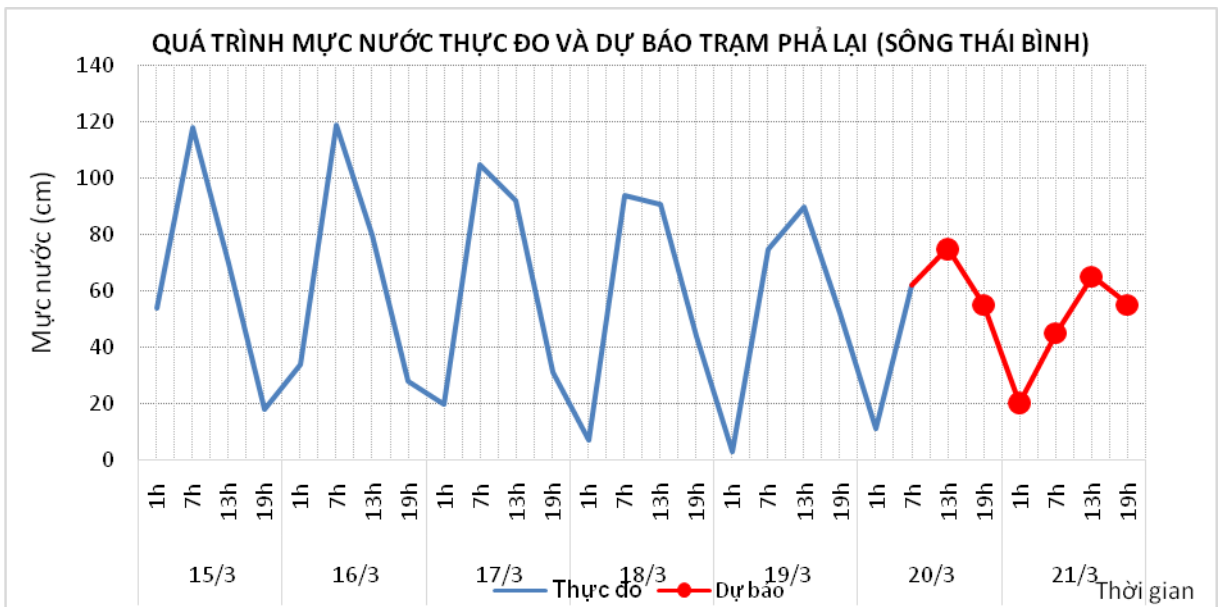
4.1. Lưu vực sông Thái Bình

a. Diễn biến tình hình thủy văn đã qua

Mức nước hạ lưu sông Thái Bình tại Phả Lại đang biến đổi chậm và dao động mạnh theo thủy triều. Lúc 7h/20/3, mức nước tại trạm Phả Lại là 0,62m.

b. Dự báo, cảnh báo

Mức nước hạ lưu sông Thái Bình tại Phả Lại tiếp tục biến đổi chậm và dao động mạnh theo thủy triều. Đến 19h/21/3, mức nước tại trạm Phả Lại có khả năng ở mức 0,55m.



4.2. Lưu vực sông Hồng

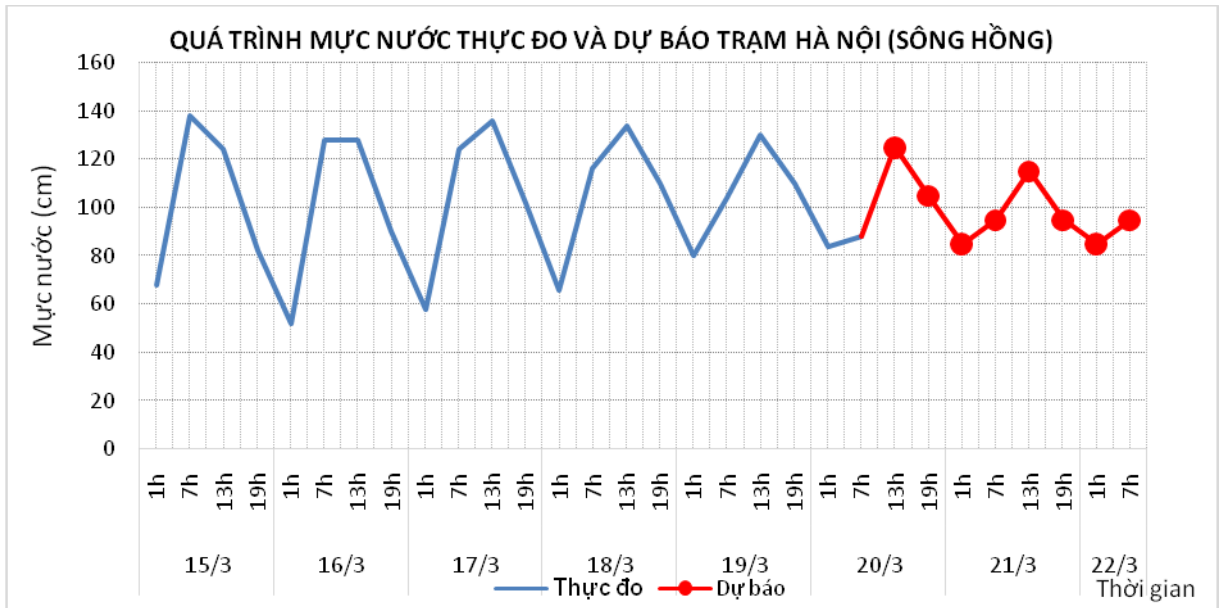
a. Diễn biến tình hình thủy văn đã qua

Mức nước trên sông Hồng tại Hà Nội đang biến đổi chậm và chịu ảnh hưởng của thủy triều. Lúc 7h/20/3 mức nước tại trạm Hà Nội là 0,88m.

b. Dự báo, cảnh báo

Mức nước trên sông Hồng tại Hà Nội tiếp tục biến đổi chậm và chịu ảnh hưởng của

thủy triều. Đến 7h/22/3 mực nước tại trạm Hà Nội là 0,95m.



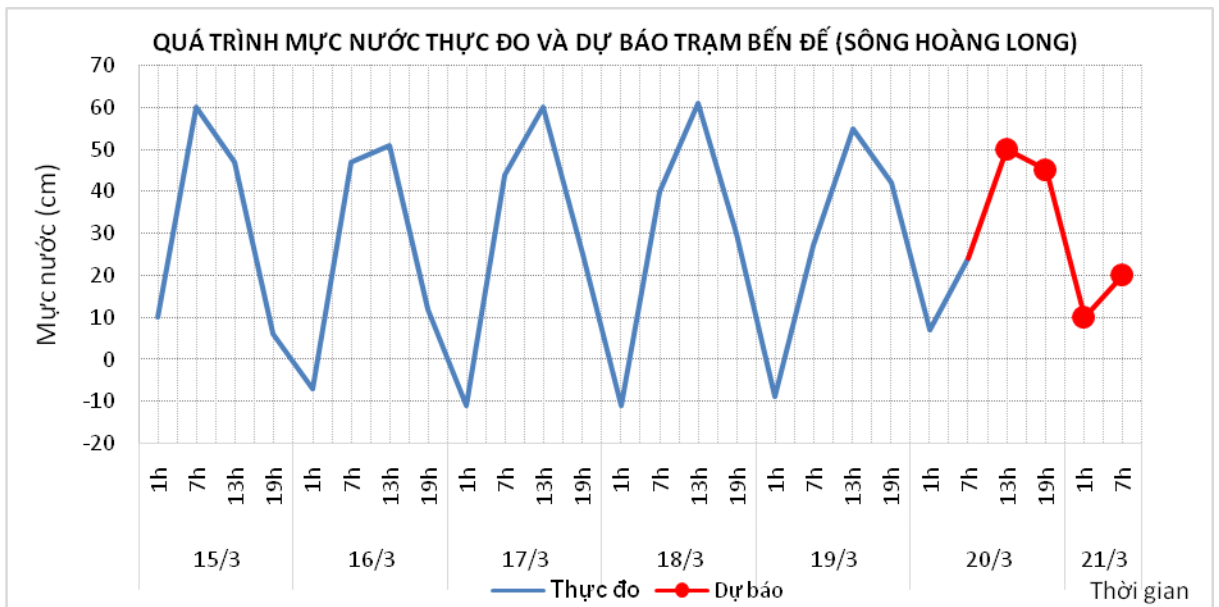
4.3. Lưu vực sông Hoàng Long

a. Diễn biến tình hình thủy văn đã qua

Mực nước sông Hoàng Long tại Bến Đẽ đang biến đổi chậm và chịu ảnh hưởng của thủy triều.

b. Dự báo, cảnh báo

Mực nước sông Hoàng Long tại Bến Đẽ tiếp tục biến đổi chậm và chịu ảnh hưởng của thủy triều.



5. Khu vực Bắc Trung Bộ

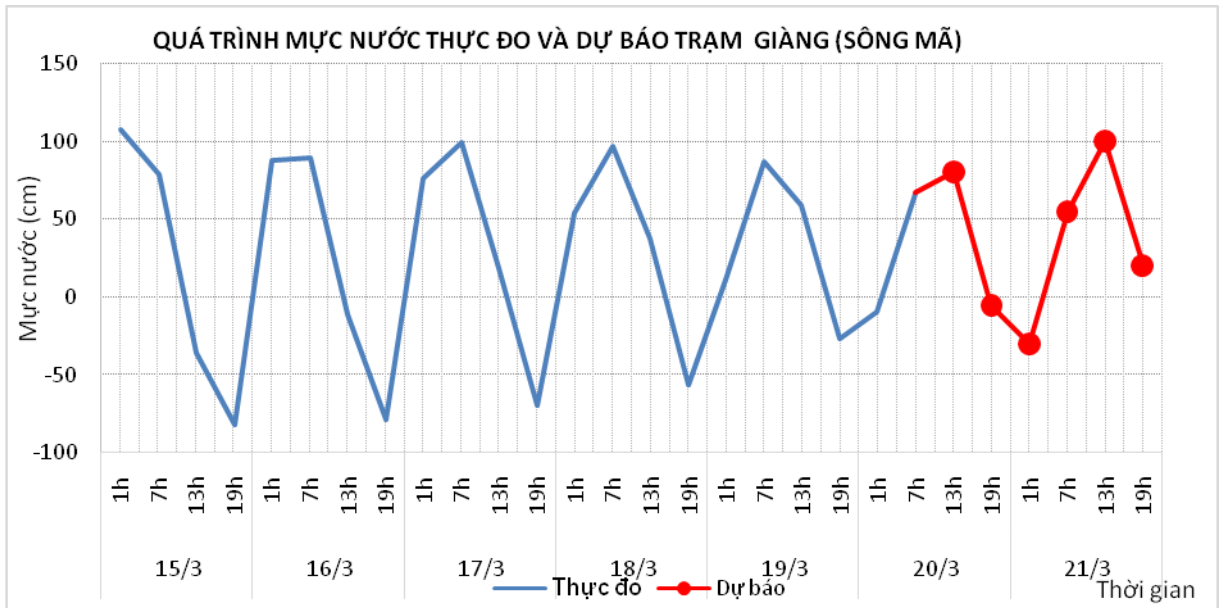
5.1. Lưu vực sông Mã

a. Diễn biến tình hình thủy văn đã qua

Mực nước thượng lưu biến đổi chậm, trung lưu dao động theo điều tiết hồ chứa, hạ lưu biến đổi theo triều

b. Dự báo, cảnh báo

Mực nước thượng lưu biến đổi chậm, trung lưu dao động theo điều tiết hồ chứa, hạ lưu tại Giàng dao động theo triều



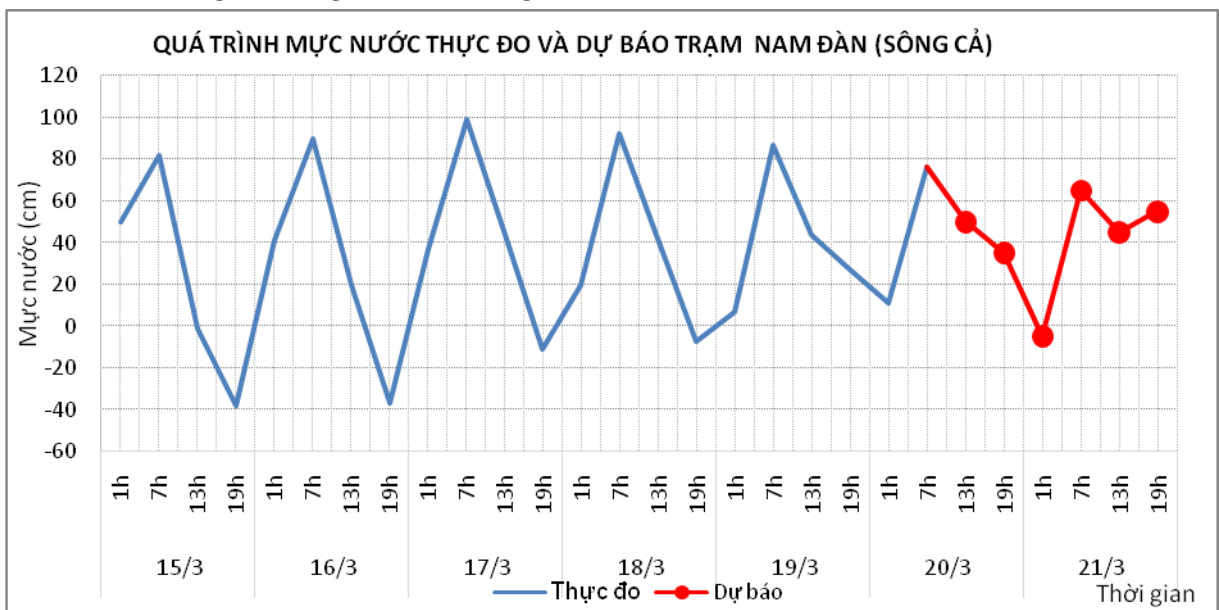
5.2. Lưu vực sông Cả

a. Diễn biến tình hình thủy văn đã qua

Mực nước trung, thượng lưu dao động theo điều tiết hồ chứa, hạ lưu biến đổi theo triều

b. Dự báo, cảnh báo

Mực nước trung, thượng lưu dao động theo điều tiết hồ chứa, hạ lưu biến đổi theo triều



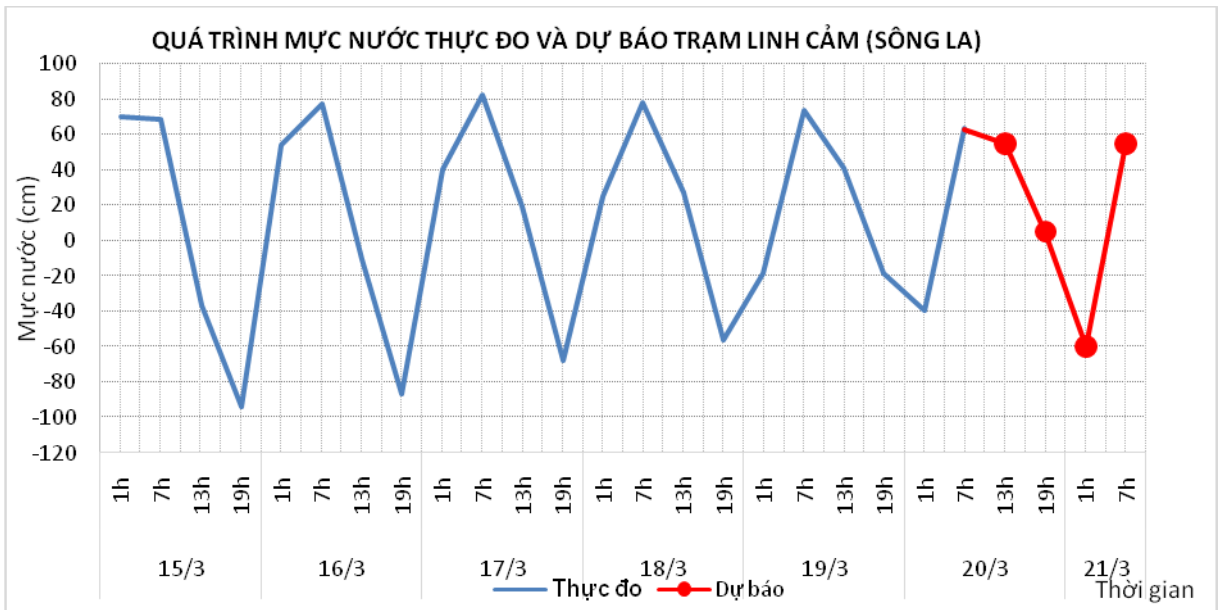
5.3. Lưu vực sông La

a. Diễn biến tình hình thủy văn đã qua

Mực nước sông Ngàn Sâu, Ngàn Phố biến đổi chậm, hạ lưu sông La dao động theo triều

b. Dự báo, cảnh báo

Mực nước sông Ngàn Sâu, Ngàn Phố biến đổi chậm, hạ lưu sông La dao động theo triều.



6. Khu vực Trung Trung Bộ

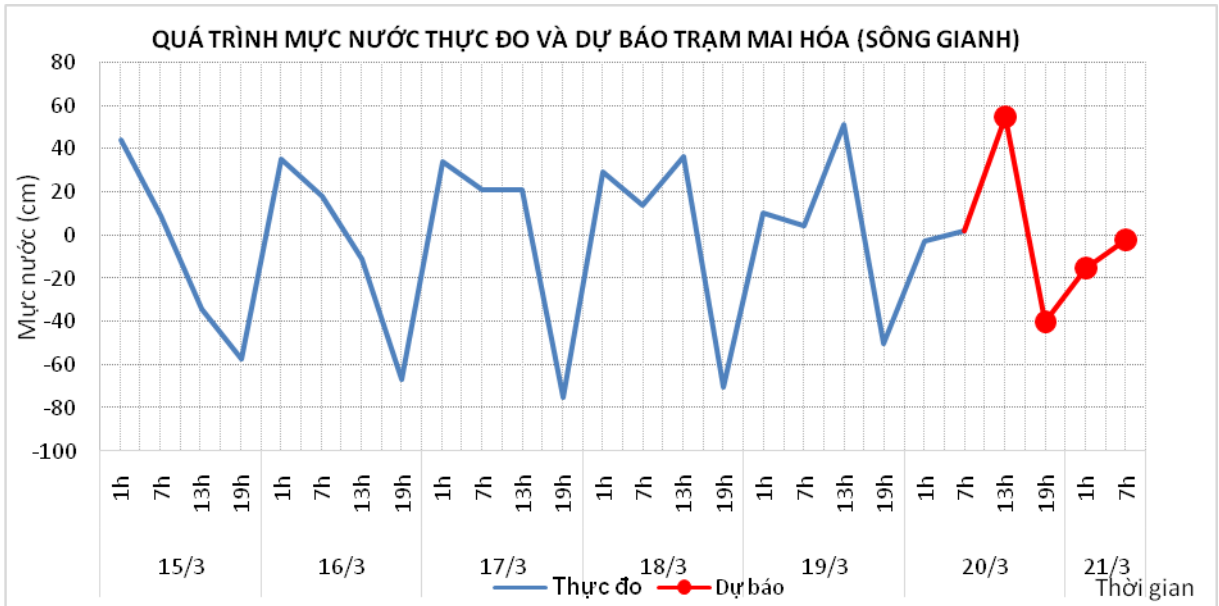
6.1. Lưu vực sông Gianh

a. Diễn biến tình hình thủy văn đã qua

Mức nước thượng lưu biến đổi chậm, hạ lưu dao động theo triều

b. Dự báo, cảnh báo

Mức nước thượng lưu biến đổi chậm, hạ lưu dao động theo triều



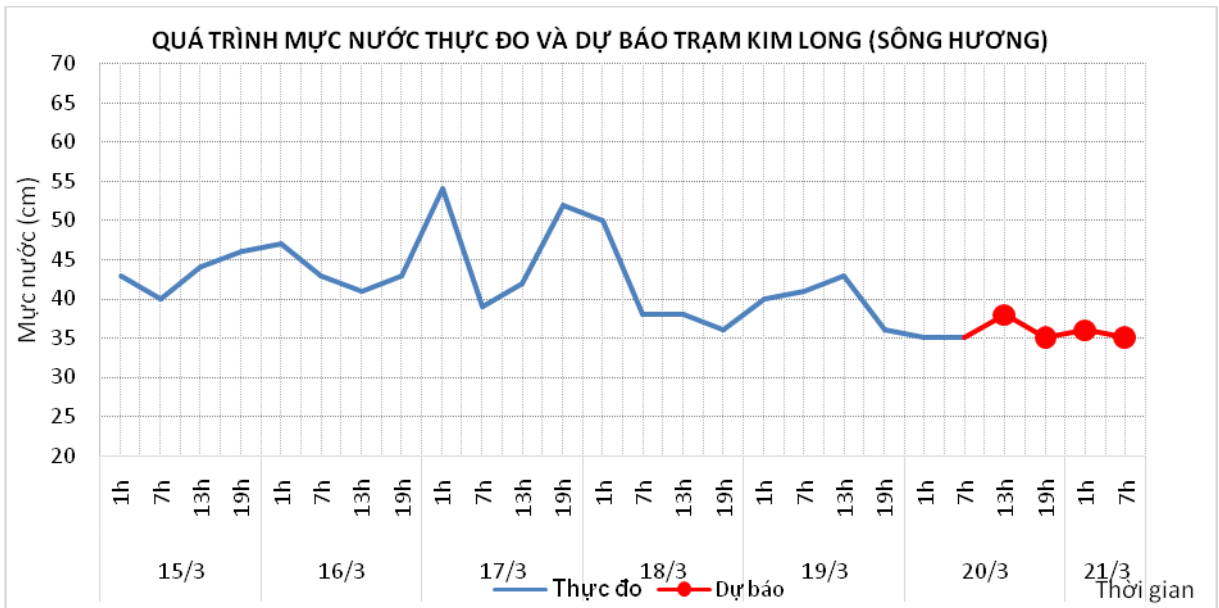
6.2. Lưu vực sông Hương

a. Diễn biến tình hình thủy văn đã qua

Mức nước dao động theo điều tiết hồ chứa

b. Dự báo, cảnh báo

Mức nước dao động theo điều tiết hồ chứa



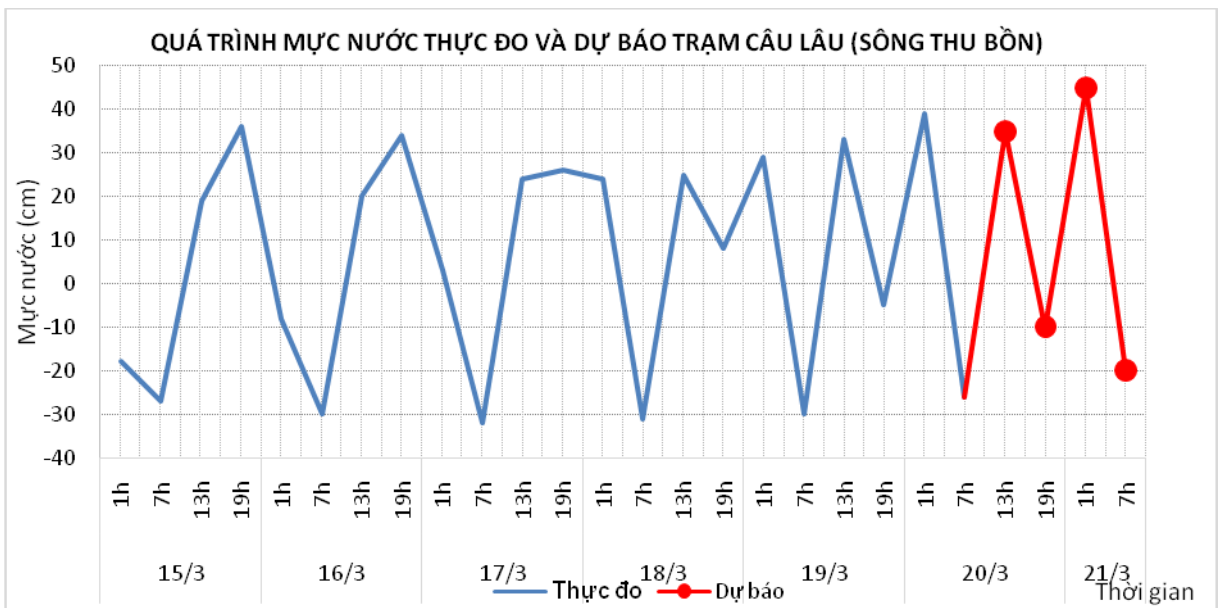
6.3. Lưu vực sông Vu Gia Thu Bồn

a. Diễn biến tình hình thủy văn đã qua

Mức nước biến đổi chậm

b. Dự báo, cảnh báo

Mức nước biến đổi chậm



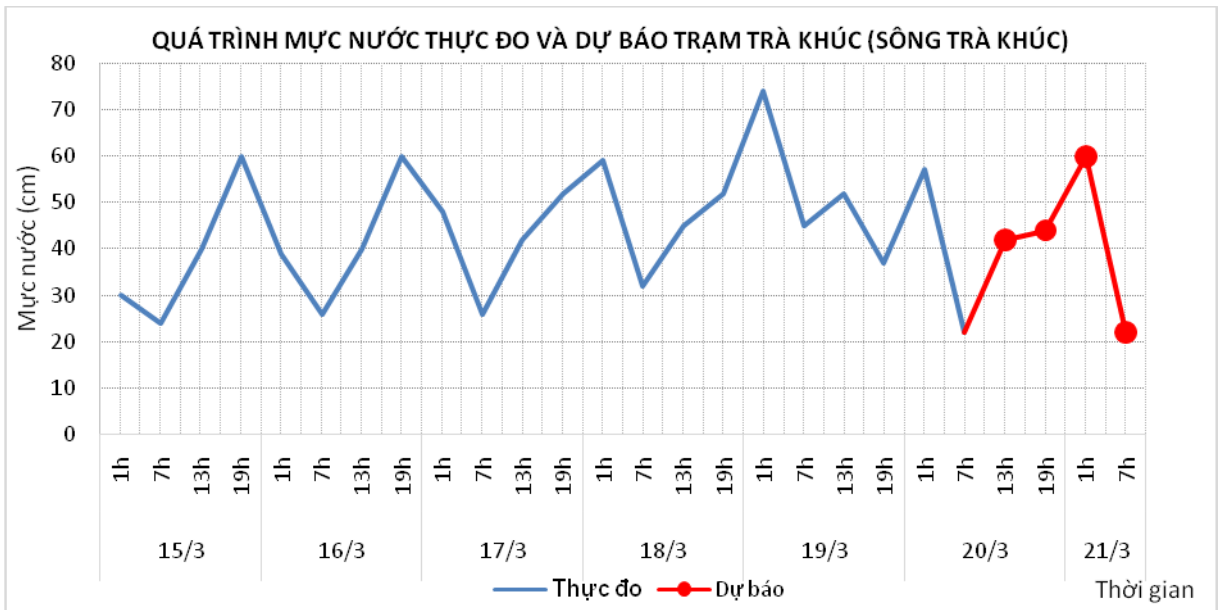
6.3. Lưu vực sông Trà Khúc

a. Diễn biến tình hình thủy văn đã qua

Mức nước biến đổi chậm

b. Dự báo, cảnh báo

Mức nước biến đổi chậm



7. Khu vực Nam Trung Bộ

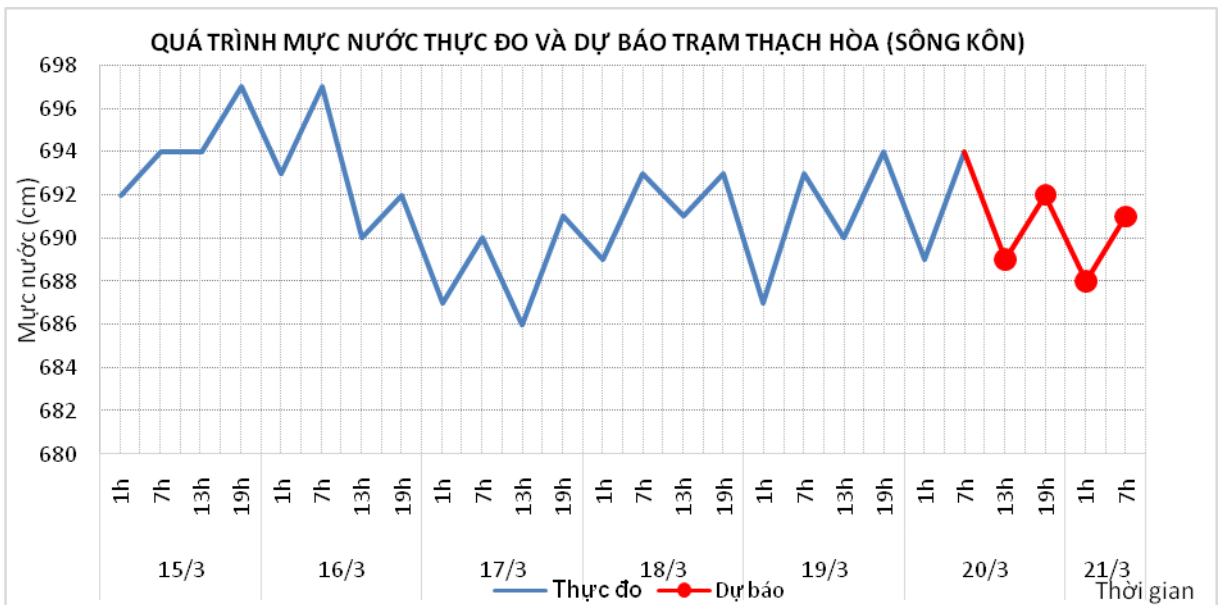
7.1. Lưu vực sông Kôn

a. Diễn biến tình hình thủy văn đã qua

Mức nước biến đổi chậm

b. Dự báo, cảnh báo

Mức nước biến đổi chậm



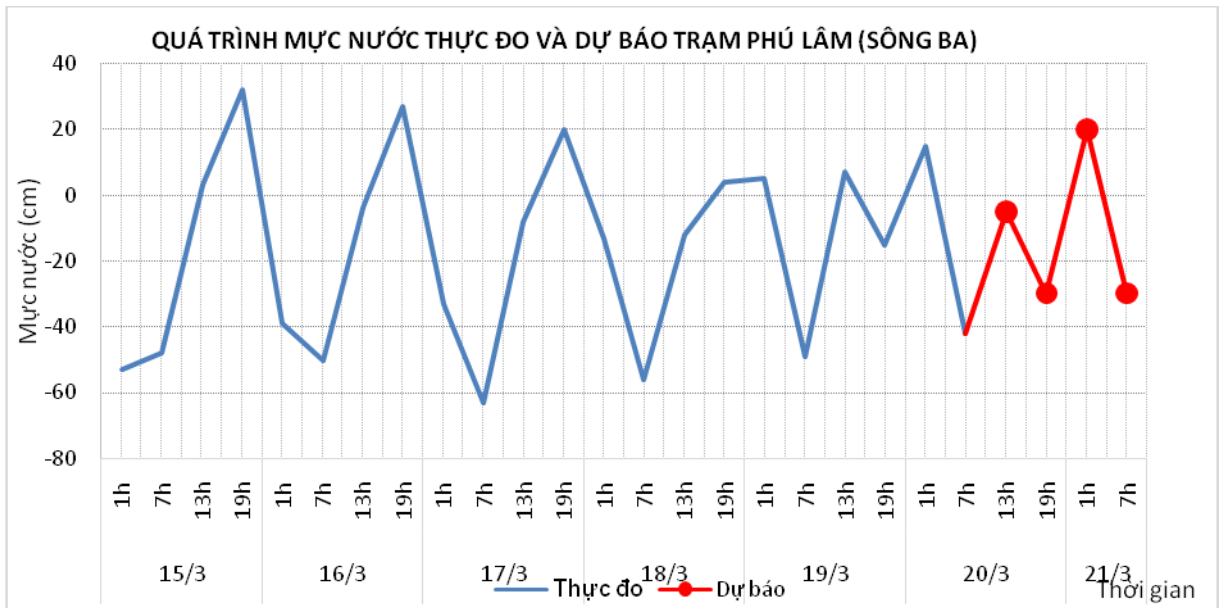
7.2. Lưu vực sông Ba

a. Diễn biến tình hình thủy văn đã qua

Mức nước thượng lưu biến đổi chậm, trung lưu dao động theo điều tiết hồ chứa, hạ lưu biến đổi theo triều.

b. Dự báo, cảnh báo

Mức nước thượng lưu tiếp tục biến đổi chậm, trung lưu dao động theo điều tiết hồ chứa



8. Khu vực Tây Nguyên

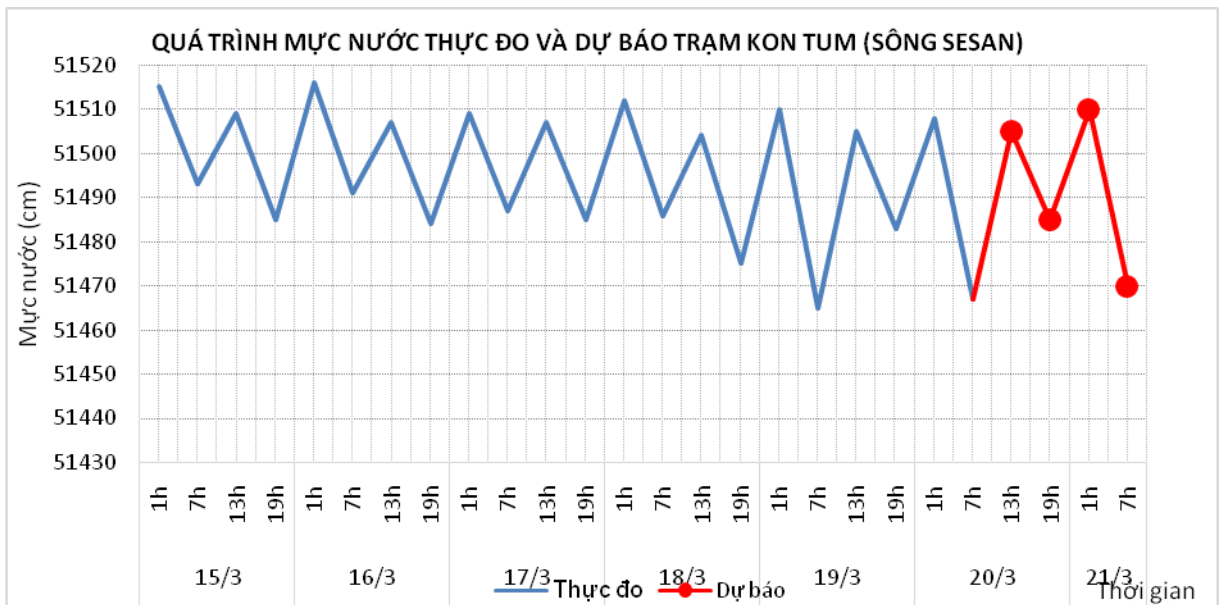
8.1. Lưu vực sông Sê San

a. Diễn biến tình hình thủy văn đã qua

Mức nước trên các sông dao động theo điều tiết của hồ chứa thủy điện.

b. Dự báo, cảnh báo

Mức nước trên các sông dao động theo điều tiết của hồ chứa thủy điện.



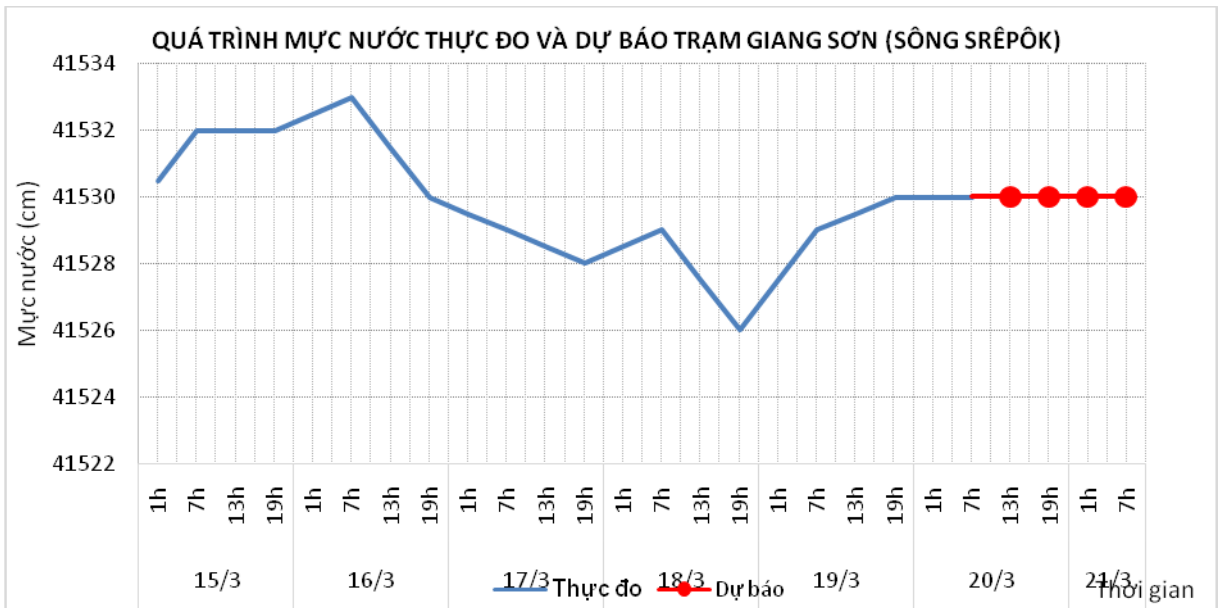
8.2. Lưu vực sông Srêpôk

a. Diễn biến tình hình thủy văn đã qua

Mức nước trên các sông dao động theo điều tiết hồ chứa thủy điện

b. Dự báo, cảnh báo

Mức nước trên các sông dao động theo điều tiết hồ chứa thủy điện.



8.3. Các sông khác

a. Diễn biến tình hình thủy văn đã qua

Trên sông Cam Ly xuất hiện 1 đợt lũ nhỏ, đỉnh lũ tại trạm Thanh Bình 831,1m (04h/20), trên BĐ1 0,1m. Mức nước các sông khác dao động

b. Dự báo, cảnh báo

Lũ trên sông Cam Ly xuống dần, mức nước các sông khác dao động

9. Khu vực Nam Bộ

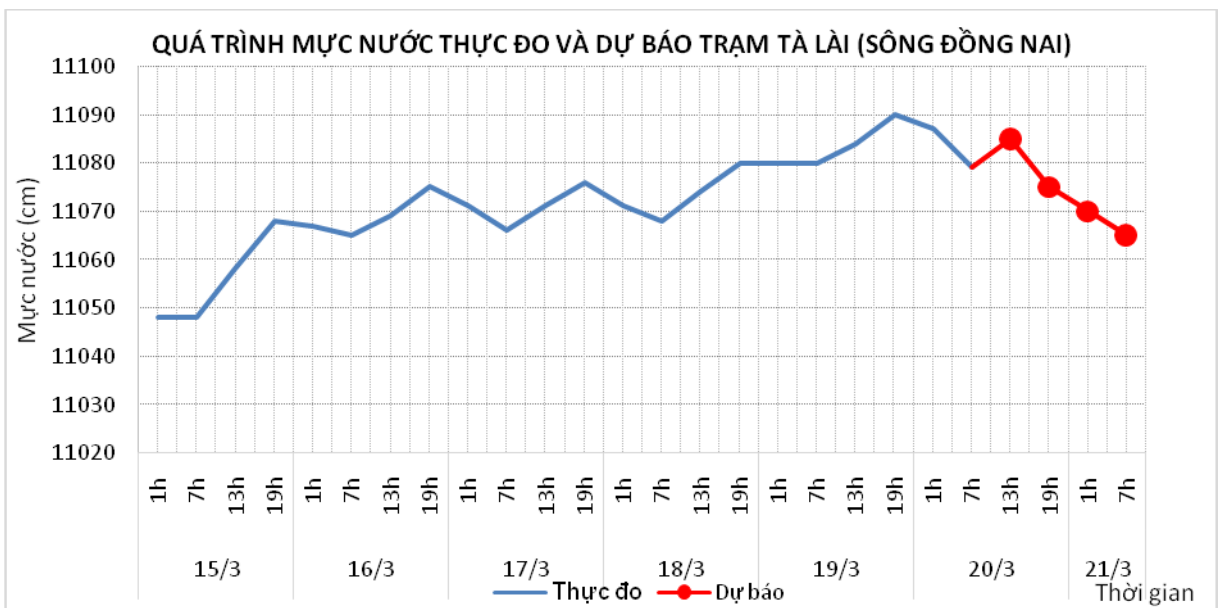
9.1. Lưu vực sông Đồng Nai

a. Diễn biến tình hình thủy văn đã qua

Mức nước trên sông Đồng Nai biến đổi chậm.

b. Dự báo, cảnh báo

Mức nước trên sông Đồng Nai biến đổi chậm.



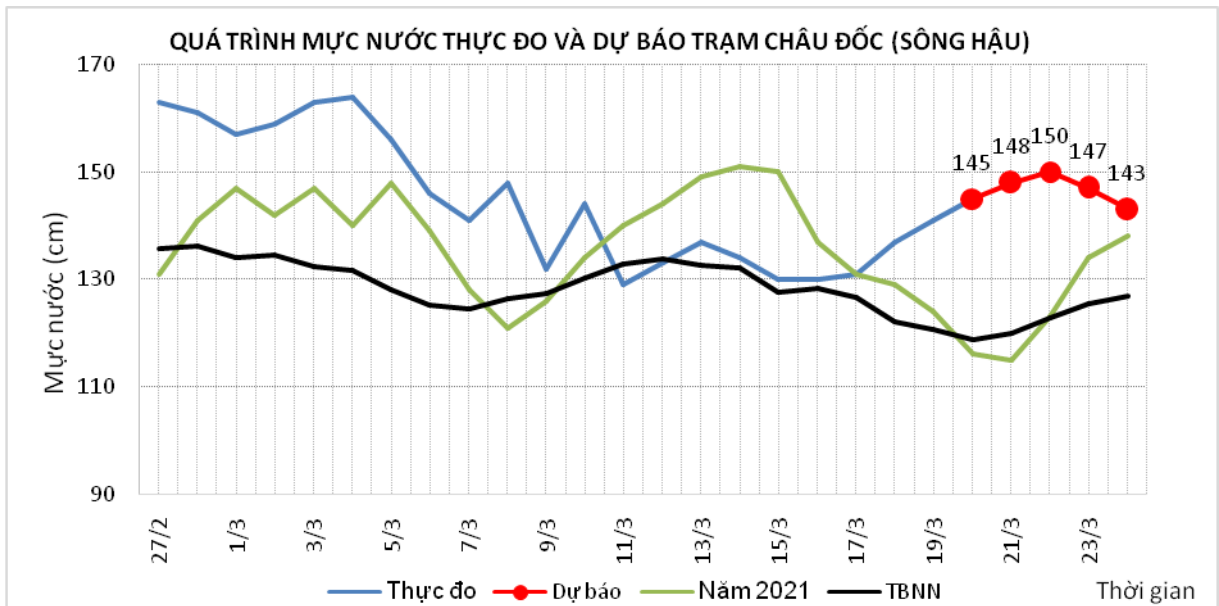
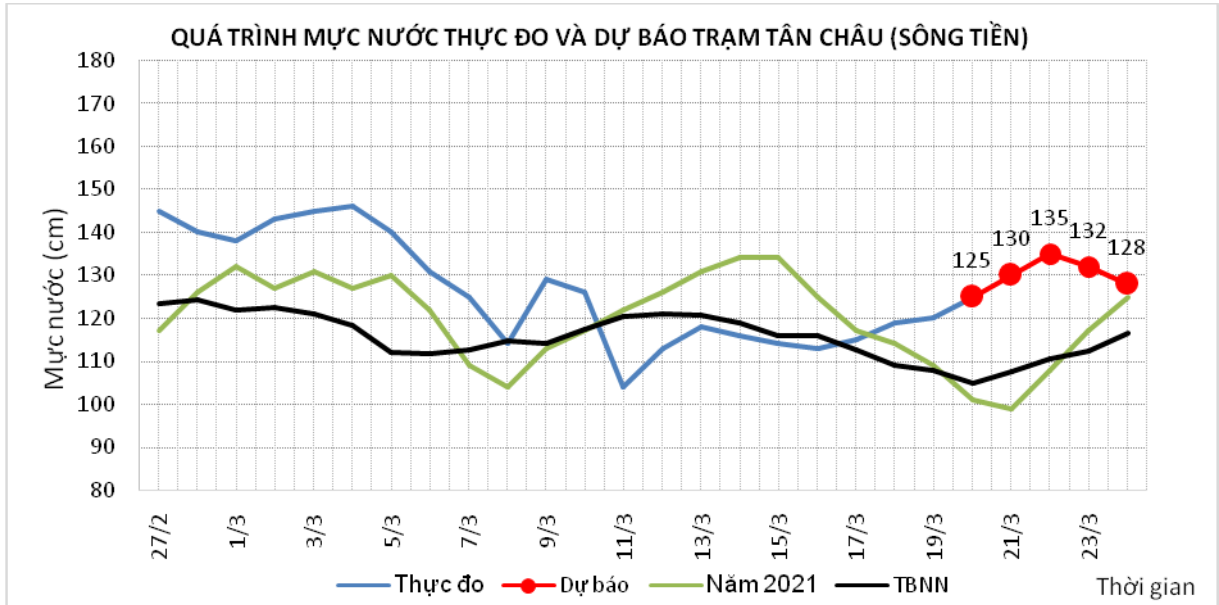
9.2. Lưu vực sông Cửu Long

a. Diễn biến tình hình thủy văn đã qua

Mức nước đầu nguồn sông Cửu Long biến đổi theo triều. Mức nước cao nhất ngày 19/3 trên sông Tiền tại Tân Châu 1,20m; trên sông Hậu tại Châu Đốc 1,41m..

b. Dự báo, cảnh báo

Mức nước đầu nguồn sông Cửu Long biến đổi theo triều. Đến ngày 24/3 mức nước cao nhất tại Tân Châu ở mức 1,28, tại Châu Đốc ở mức 1,43m.



II. Bảng mực nước, lưu lượng thực đo và dự báo các trạm

Sông	Trạm	Mực nước thực đo (cm)				Mực nước dự báo (cm)							
		13h-19/03	19h-19/03	1h-20/03	7h-20/03	13h-20/03	19h-20/03	1h-21/03	7h-21/03	13h-21/03	19h-21/03	1h-22/03	7h-22/03
Đà	Hồ Hòa Bình (*)	1138	1206	746	824	1100 ↑	1180 ↑	1500 ↑	800 ↓				
Thao	Yên Bái	2560	2532	2542	2547	2535 ↓	2540 ↑	2540 →	2550 ↑				
Thao	Phú Thọ	1268	1275	1276	1275	1265 ↓	1255 ↓	1250 ↓	1260 ↑				
Lô	Tuyên Quang	1355	1330	1393	1463	1350 ↓	1340 ↓	1380 ↑	1440 ↑				
Lô	Vụ Quang	559	550	547	545	542 ↓	540 ↓	535 ↓	530 ↓				
Cầu	Đáp Cầu	84	67	38	40	75 ↑	65 ↓	40 ↓	30 ↓				
Thương	Phù Lạng Thương	88	54	12	16	80 ↑	55 ↓	20 ↓	5 ↓				
Lục Nam	Lục Nam	85	44	2	6	75 ↑	45 ↓	10 ↓	0 ↓				
Thái Bình	Phả Lại	90	52	11	62	75 ↑	55 ↓	20 ↓	45 ↑	65 ↑	55 ↓		
Hồng	Hà Nội	130	110	84	88	125 ↑	105 ↓	85 ↓	95 ↑	115 ↑	95 ↓	85 ↓	95 ↑
Hoàng Long	Bến Đẽ	55	42	7	24	50 ↑	45 ↓	10 ↓	20 ↑				
Mã	Giàng	59	-27	-9	67	80 ↑	-5 ↓	-30 ↓	55 ↑	100 ↑	20 ↓		
Cả	Nam Đàn	44	27	11	76	50 ↓	35 ↓	-5 ↓	65 ↑	45 ↓	55 ↑		
La	Linh Cảm	41	-19	-40	63	55 ↓	5 ↓	-60 ↓	55 ↑				
Gianh	Mai Hóa	51	-50	-3	2	55 ↑	-40 ↓	-15 ↑	-2 ↑				
Hương	Kim Long	43	36	35	35	38 ↑	35 ↓	36 ↑	35 ↓				
Thu Bồn	Câu Lâu	33	-5	39	-26	35 ↑	-10 ↓	45 ↑	-20 ↓				
Trà Khúc	Trà Khúc	52	37	57	22	42 ↑	44 ↑	60 ↑	22 ↓				
Kôn	Thanh Hòa	690	694	689	694	689 ↓	692 ↑	688 ↓	691 ↑				
Ba	Phú Lâm	7	-15	15	-42	-5 ↑	-30 ↓	20 ↑	-30 ↓				
Đăkbla	Kon Tum	51505	51483	51508	51467	51505 ↑	51485 ↓	51510 ↑	51470 ↓				
Krông Ana	Giang Sơn	41530	41530	41530	41530	41530 →	41530 →	41530 →	41530 →				
Đồng Nai	Tà Lài	11084	11090	11087	11079	11085 ↑	11075 ↓	11070 ↓	11065 ↓				

Ghi chú: (*): Q m³/s

Khu vực Nam Bộ:

Sông	Trạm	Mức nước cao nhất ngày (cm)					
		Thực đo	Dự báo				
		19/03	20/03	21/03	22/03	23/03	24/03
Sông Tiền	Tân Châu	120	125	130	135	132	128
Sông Hậu	Châu Đốc	141	145	148	150	147	143

Tin phát lúc: 10h30'

Nơi nhận:

- Cơ quan, tổ chức;
- Lưu: VT, TVBB, TVTB.

Soạn Tin

Nguyễn Thùy Anh

Người chịu trách nhiệm**ban hành bản tin**

Nguyễn Tiến Kiên-Phùng Tiến Dũng