

Số: 87/DBQG\_TV\_1030

Hà Nội, ngày 28 tháng 3 năm 2022

## BẢN TIN DỰ BÁO THỦY VĂN HẠN NGẮN

### I. Diễn biến xu thế thủy văn

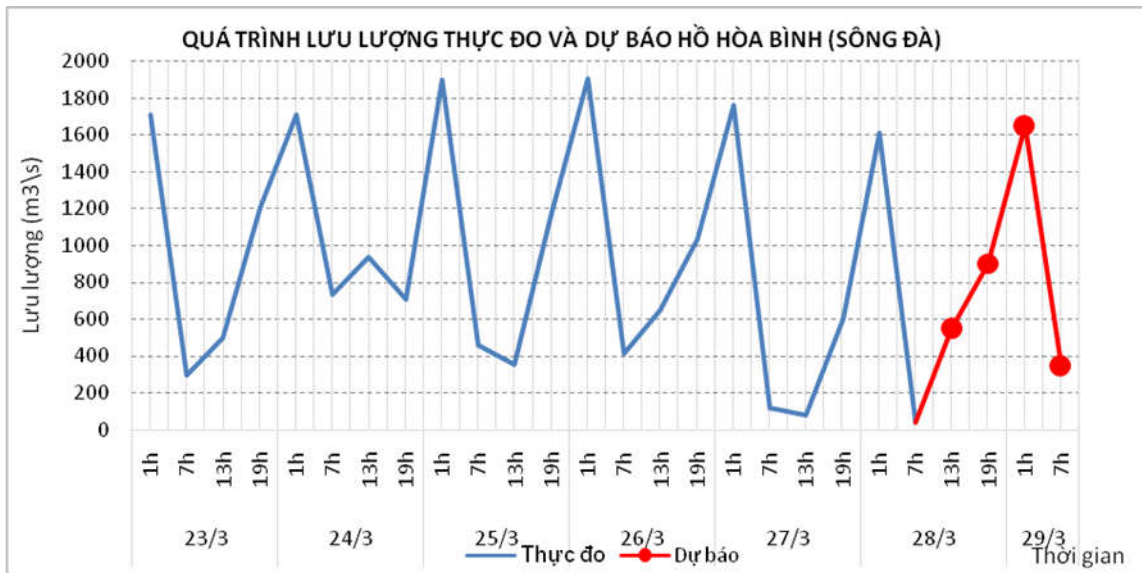
#### 1. Khu vực Tây Bắc:

a. Diễn biến tình hình thủy văn đã qua

Dòng chảy đến hồ Hòa Bình dao động theo điều tiết của thủy điện Sơn La.

b. Dự báo, cảnh báo

Dòng chảy đến hồ Hòa Bình tiếp tục dao động theo điều tiết của thủy điện Sơn La.



#### 2. Khu vực Việt Bắc:

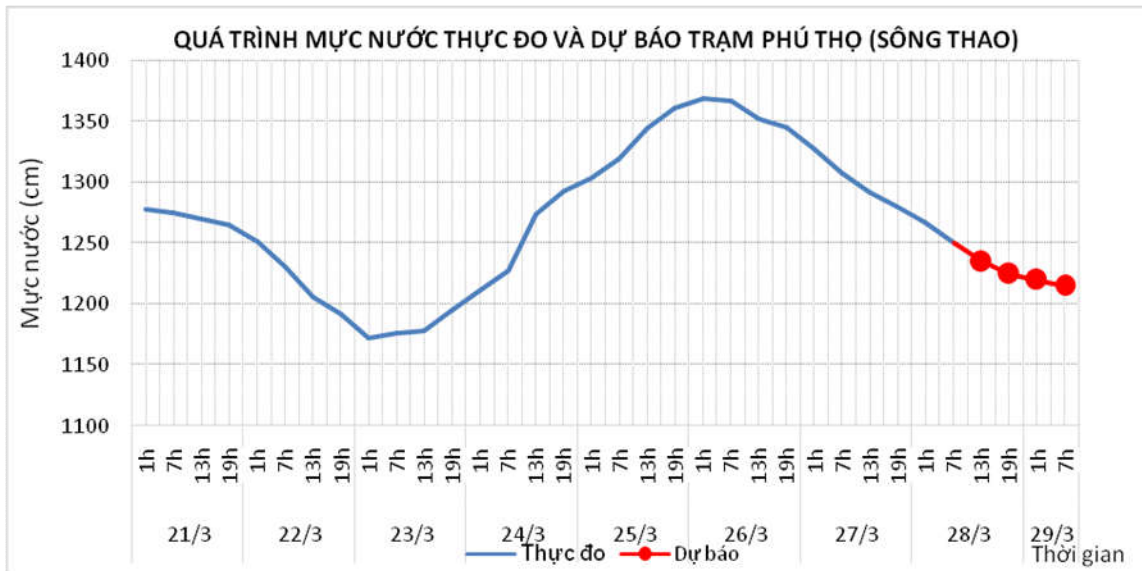
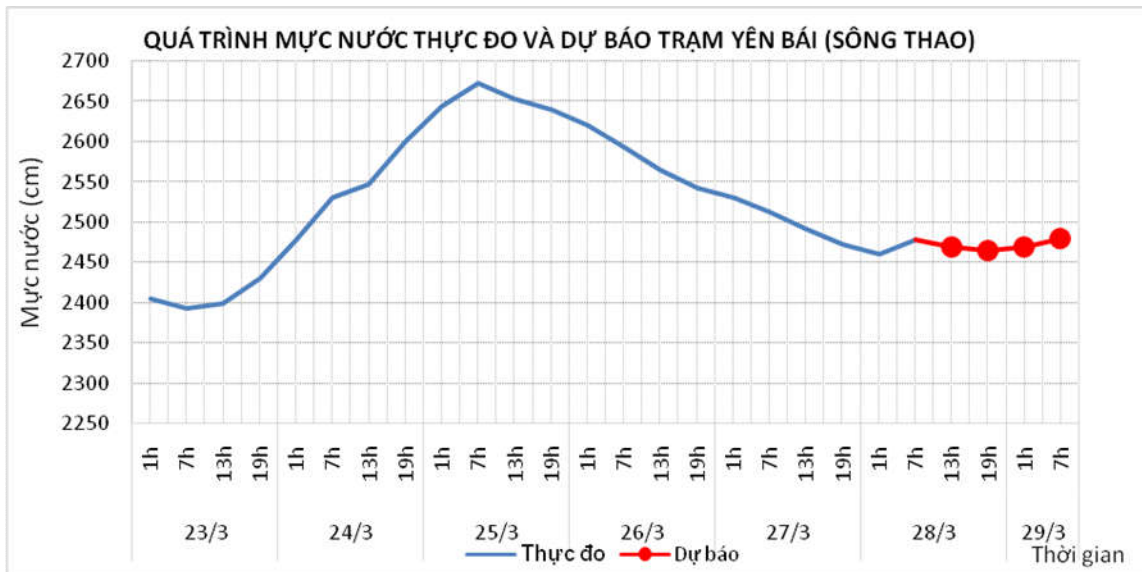
##### 2.1. Lưu vực sông Thao

a. Diễn biến tình hình thủy văn đã qua

Trên sông Thao mực nước đang xuống.

b. Dự báo, cảnh báo

Trên sông Thao mực nước sẽ biến đổi chậm.



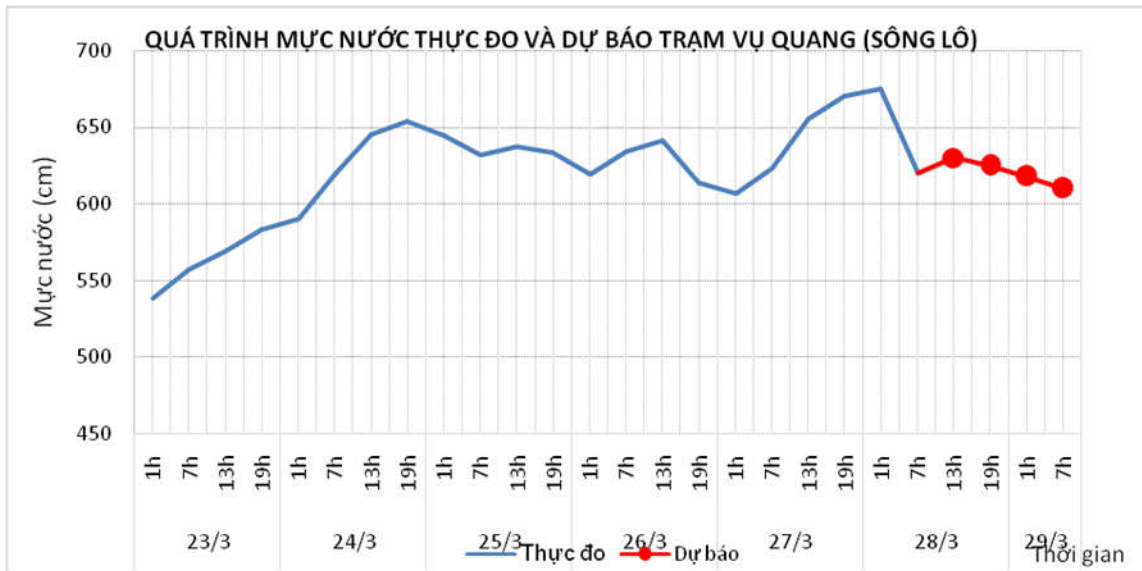
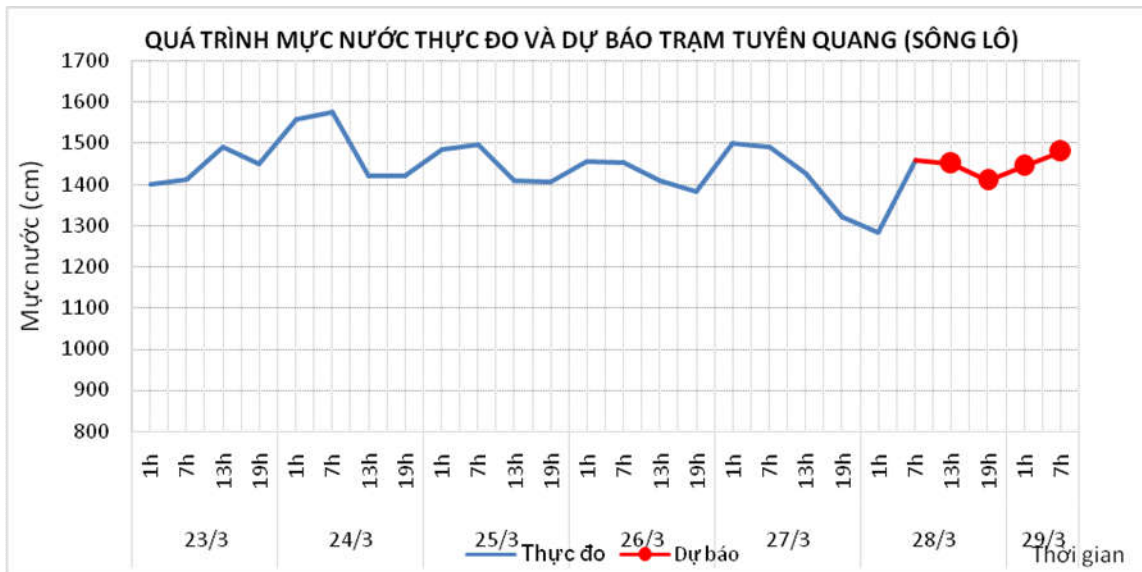
## 2.2. Lưu vực sông Lô

### a. Diễn biến tình hình thủy văn đã qua

Mức nước hạ lưu sông Lô tại Tuyên Quang và Vụ Quang đang dao động theo điều tiết của hồ chứa thượng lưu.

### b. Dự báo, cảnh báo

Mức nước hạ lưu sông Lô tại Tuyên Quang và Vụ Quang tiếp tục dao động theo điều tiết của hồ chứa thượng lưu.



### 3. Khu vực Đông Bắc

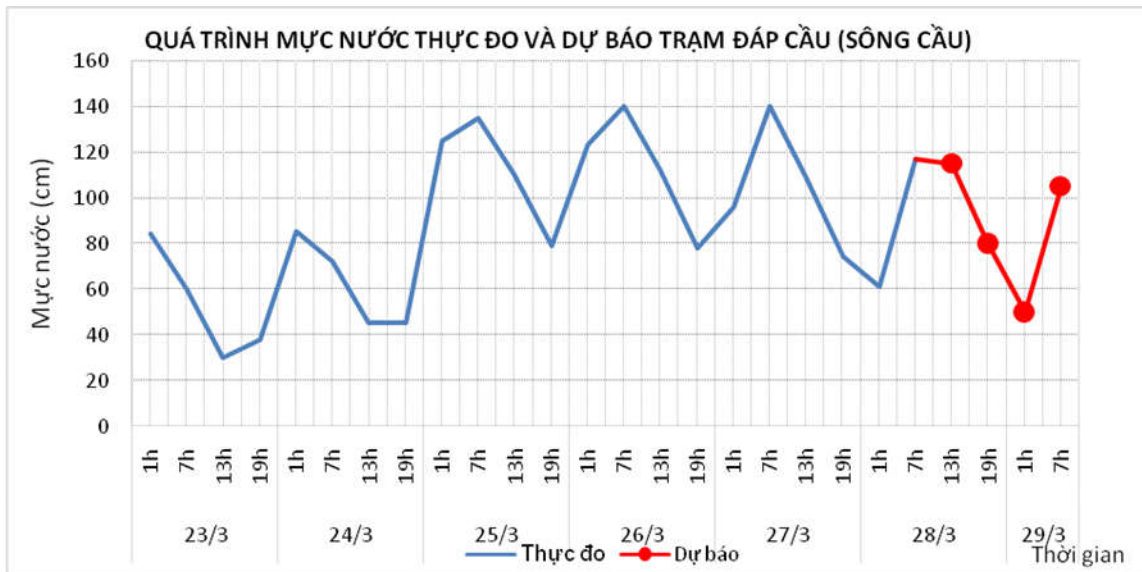
#### 3.1. Lưu vực sông Cầu

a. Diễn biến tình hình thủy văn đã qua

Mức nước sông Cầu đang biến đổi chậm và chịu ảnh hưởng của thủy triều.

b. Dự báo, cảnh báo

Mức nước sông Cầu sẽ biến đổi chậm ở mức thấp và ảnh hưởng của thủy triều.



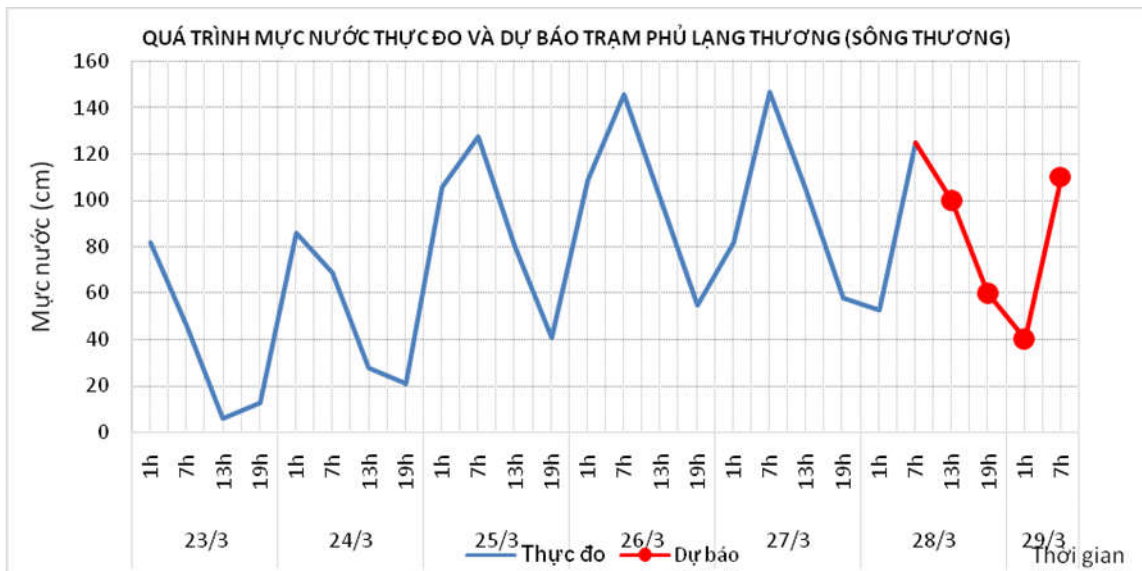
### 3.2. Lưu vực sông Thương

#### a. Diễn biến tình hình thủy văn đã qua

Mức nước sông Thương tại Phủ Lạng Thương đang biến đổi chậm và ảnh hưởng của thủy triều

#### b. Dự báo, cảnh báo

Mức nước sông Thương tại Phủ Lạng Thương tiếp tục biến đổi chậm và chịu ảnh hưởng của thủy triều



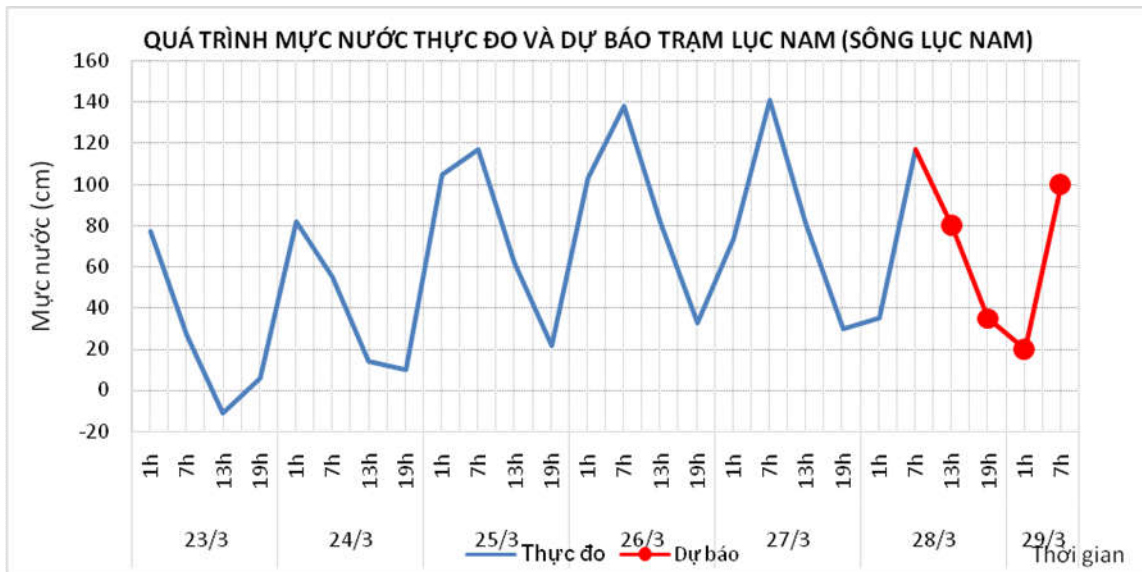
### 3.3. Lưu vực sông Lục Nam

#### a. Diễn biến tình hình thủy văn đã qua

Mức nước sông Lục Nam đang biến đổi chậm, chịu ảnh hưởng của thủy triều

#### b. Dự báo, cảnh báo

Mức nước Sông Lục Nam tiếp tục biến đổi chậm và chịu ảnh hưởng của thủy triều



#### 4. Khu vực Đồng bằng Bắc Bộ

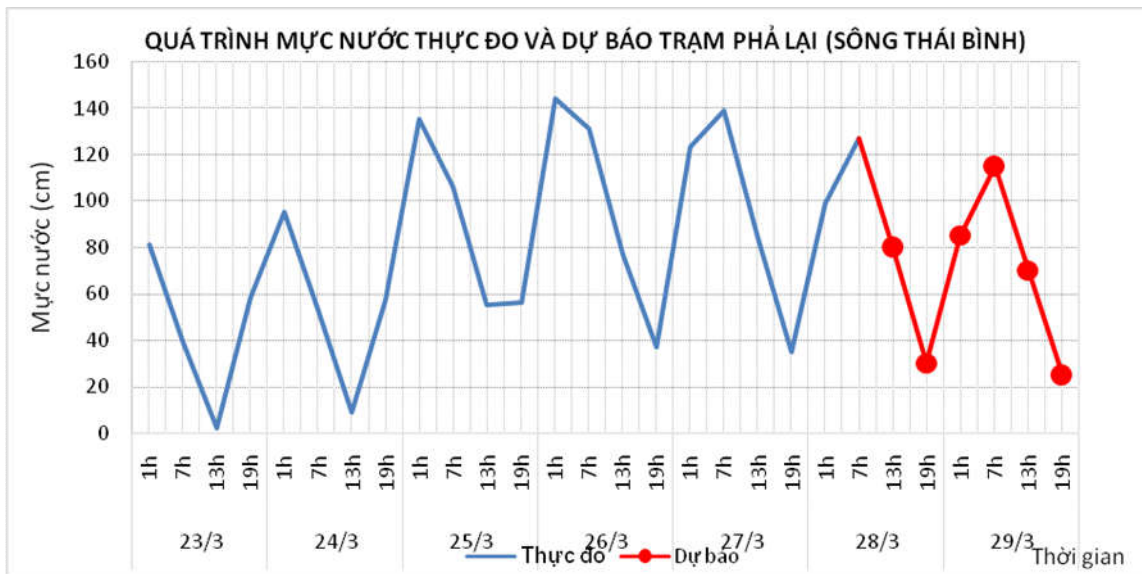
##### 4.1. Lưu vực sông Thái Bình

###### a. Diễn biến tình hình thủy văn đã qua

Mức nước hạ lưu sông Thái Bình tại Phả Lại đang biến đổi chậm và dao động mạnh theo thủy triều. Lúc 7h/28/3, mức nước tại trạm Phả Lại là 1,27m.

###### b. Dự báo, cảnh báo

Mức nước hạ lưu sông Thái Bình tại Phả Lại tiếp tục biến đổi chậm và dao động mạnh theo thủy triều. Đến 19h/29/3, mức nước tại trạm Phả Lại có khả năng ở mức 0,25m.



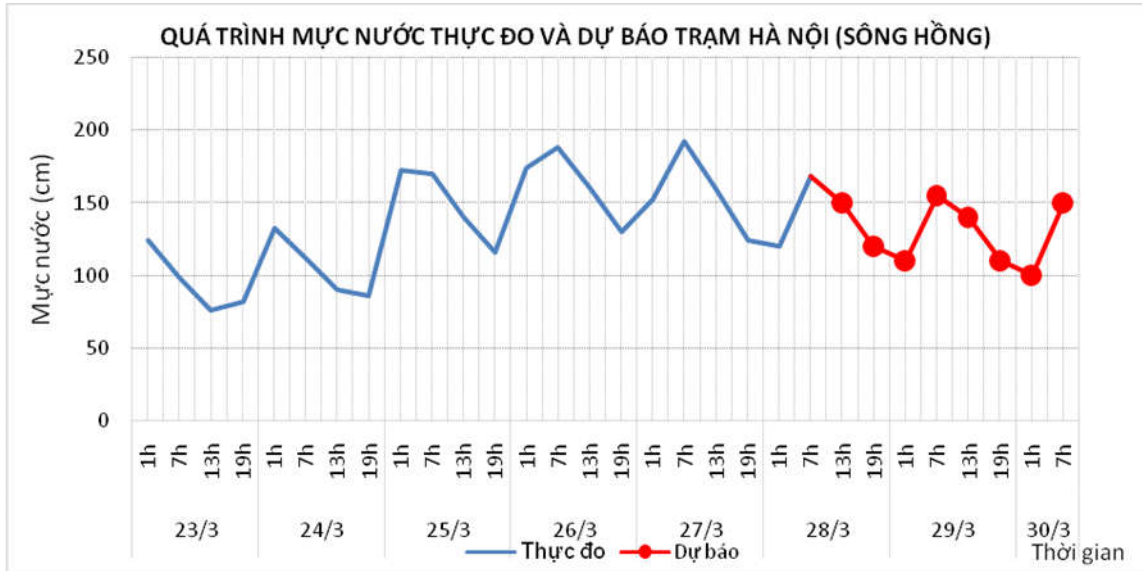
##### 4.2. Lưu vực sông Hồng

###### a. Diễn biến tình hình thủy văn đã qua

Mức nước trên sông Hồng tại trạm Hà Nội đang lên. Lúc 7h/28/3 mức nước tại trạm Hà Nội là 1,68m.

*b. Dự báo, cảnh báo*

Mức nước trên sông Hồng tại trạm Hà Nội sẽ biến đổi chậm và chịu ảnh hưởng của thủy triều. Đến 7h/30/3 mức nước tại trạm Hà Nội là 1,50m.



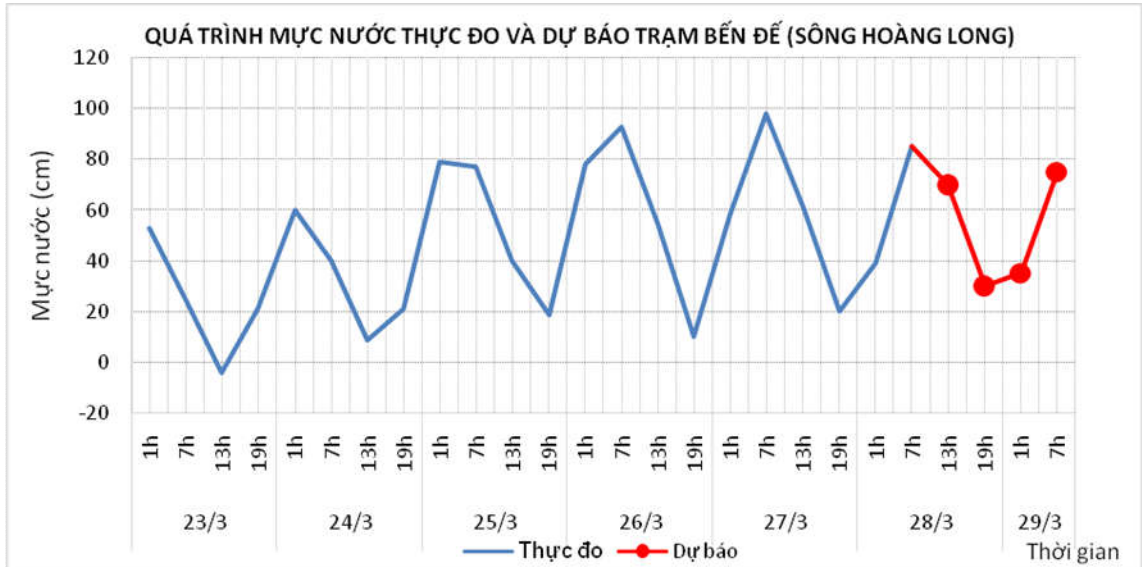
**4.3. Lưu vực sông Hoàng Long**

*a. Diễn biến tình hình thủy văn đã qua*

Mức nước trên sông Hoàng Long tại trạm thủy văn Bến Đẽ đang biến đổi chậm và chịu ảnh hưởng của thủy triều.

*b. Dự báo, cảnh báo*

Mức nước trên sông Hoàng Long tại trạm thủy văn Bến Đẽ tiếp tục biến đổi chậm và chịu ảnh hưởng của thủy triều.



**5. Khu vực Bắc Trung Bộ**

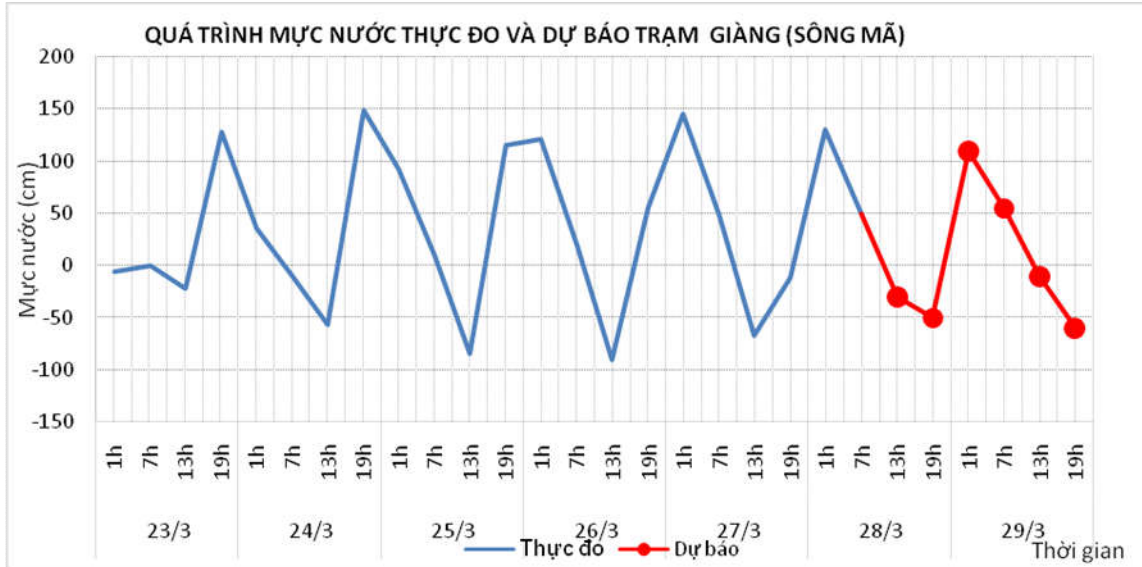
**5.1. Lưu vực sông Mã**

*a. Diễn biến tình hình thủy văn đã qua*

Mực nước thượng lưu biến đổi chậm, trung lưu dao động theo điều tiết hồ chứa, hạ lưu biến đổi theo triều

*b. Dự báo, cảnh báo*

Mực nước thượng lưu biến đổi chậm, trung lưu dao động theo điều tiết hồ chứa, hạ lưu tại Giàng dao động theo triều



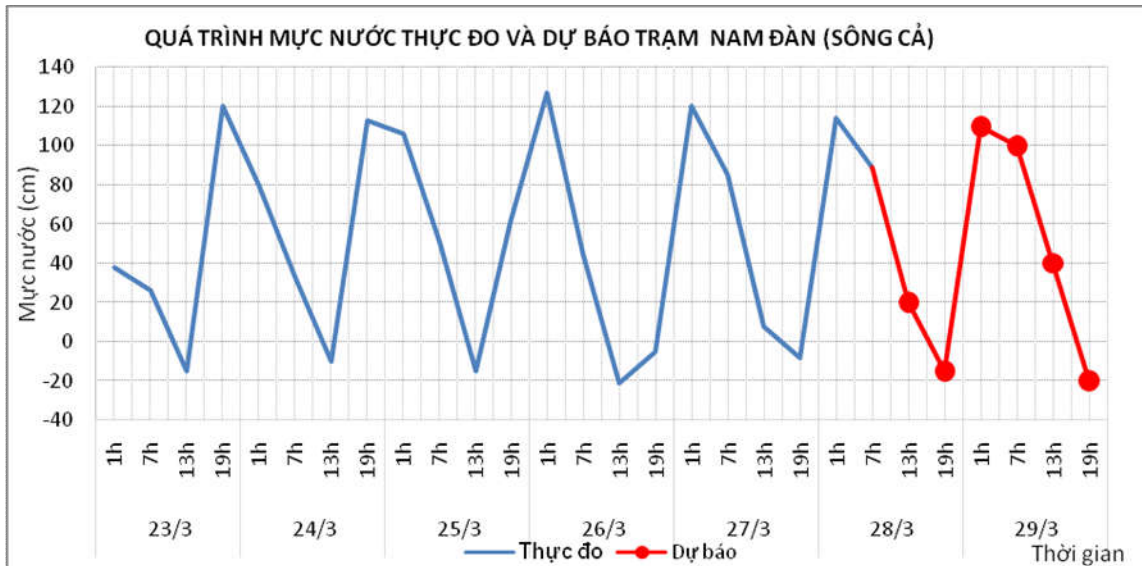
**5.2. Lưu vực sông Cả**

*a. Diễn biến tình hình thủy văn đã qua*

Mực nước trung, thượng lưu dao động theo điều tiết hồ chứa, hạ lưu biến đổi theo triều

*b. Dự báo, cảnh báo*

Mực nước trung, thượng lưu dao động theo điều tiết hồ chứa, hạ lưu biến đổi theo triều



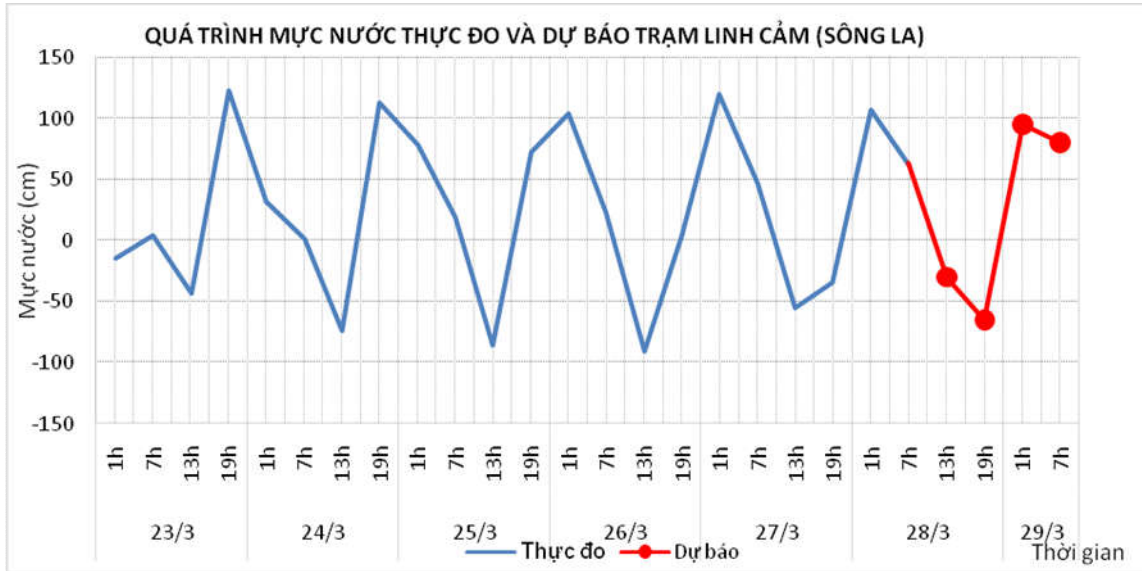
**5.3. Lưu vực sông La**

*a. Diễn biến tình hình thủy văn đã qua*

Mực nước sông Ngàn Sâu, Ngàn Phố dao động theo điều tiết hồ chứa, hạ lưu sông La dao động theo triều

*b. Dự báo, cảnh báo*

Mức nước sông Ngàn Sâu, Ngàn Phố dao động theo điều tiết hồ chứa, hạ lưu sông La dao động theo triều.



**6. Khu vực Trung Trung Bộ**

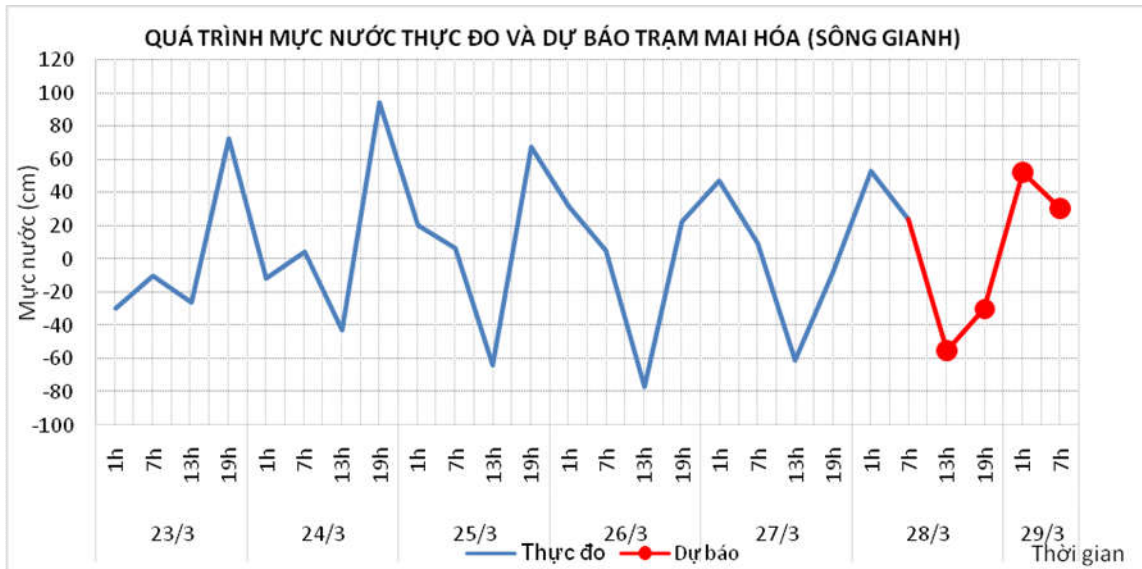
**6.1. Lưu vực sông Gianh**

*a. Diễn biến tình hình thủy văn đã qua*

Mức nước thượng lưu biến đổi chậm, hạ lưu dao động theo triều

*b. Dự báo, cảnh báo*

Mức nước thượng lưu biến đổi chậm, hạ lưu dao động theo triều



**6.2. Lưu vực sông Hương**

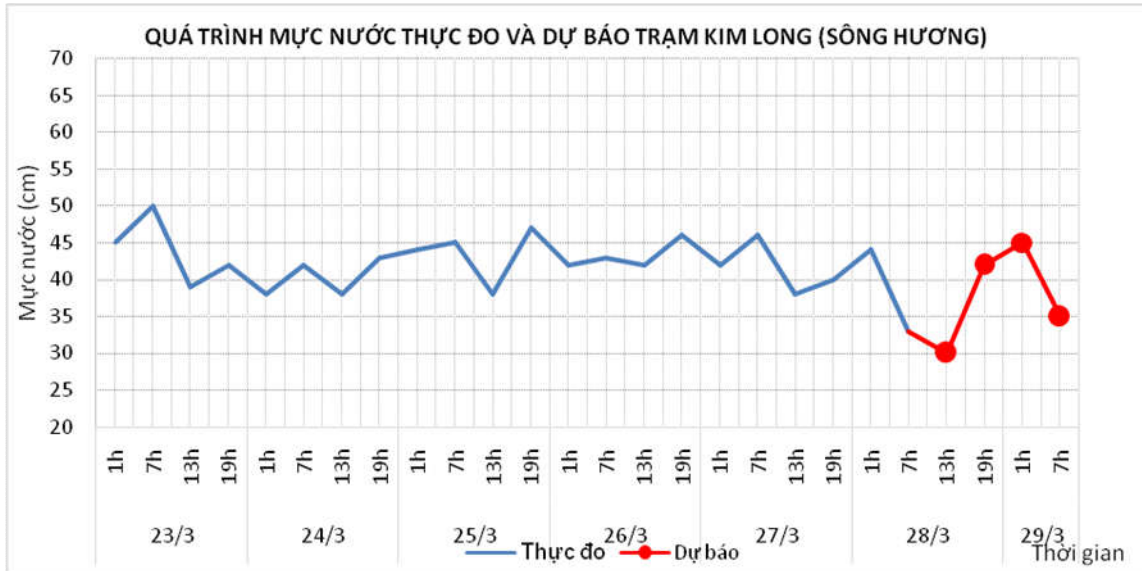
*a. Diễn biến tình hình thủy văn đã qua*

Mức nước dao động theo điều tiết hồ chứa

*b. Dự báo, cảnh báo*



Mực nước dao động theo điều tiết hồ chứa



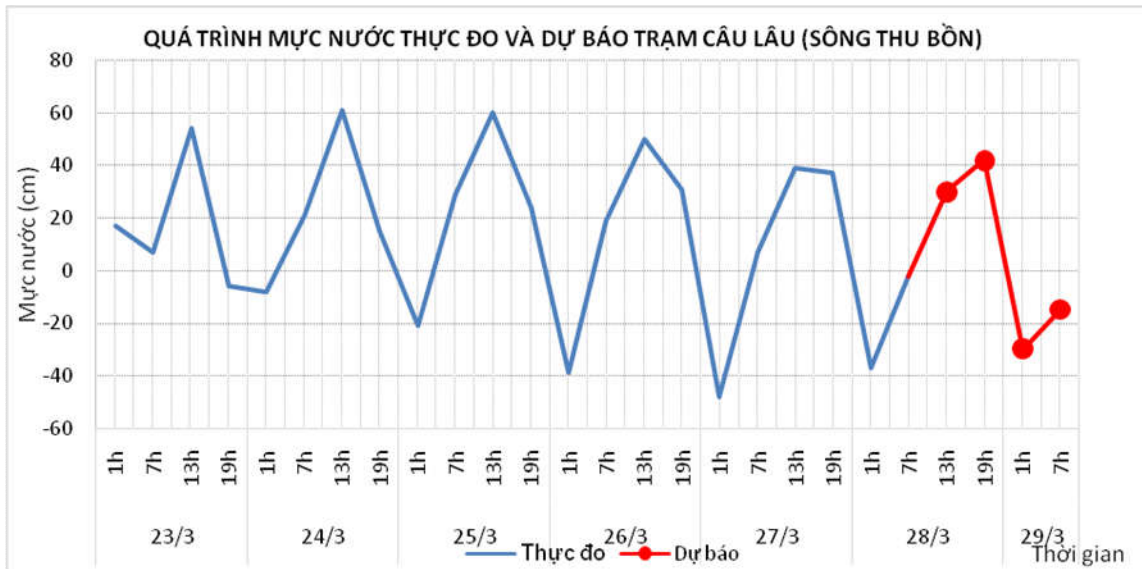
**6.3. Lưu vực sông Vu Gia - Thu Bồn**

a. Diễn biến tình hình thủy văn đã qua

Mực nước biến đổi chậm

b. Dự báo, cảnh báo

Mực nước biến đổi chậm



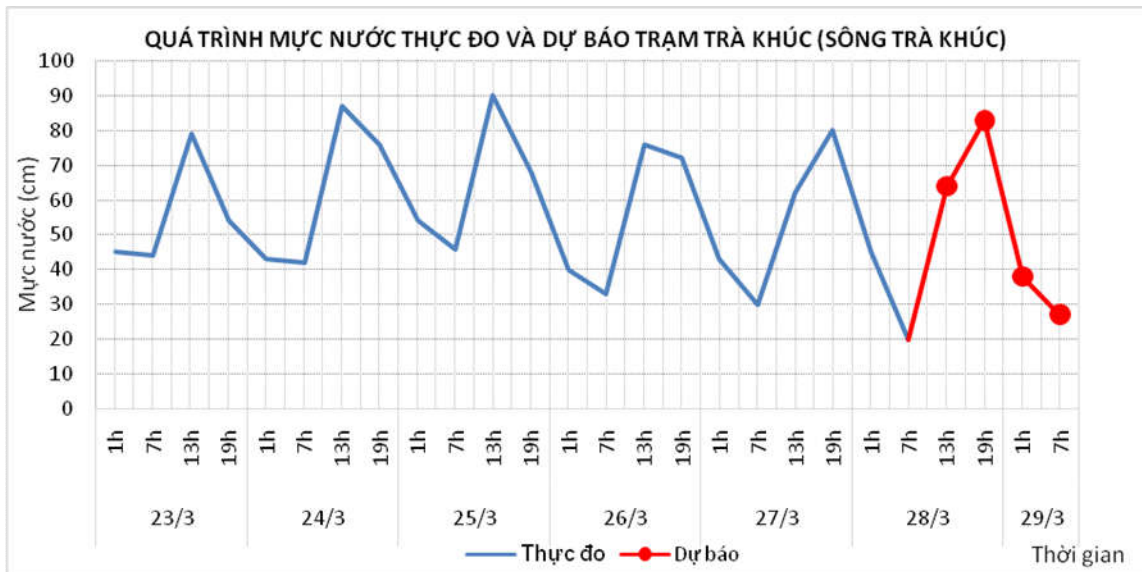
**6.3. Lưu vực sông Trà Khúc**

a. Diễn biến tình hình thủy văn đã qua

Mực nước biến đổi chậm

b. Dự báo, cảnh báo

Mực nước biến đổi chậm



## 7. Khu vực Nam Trung Bộ

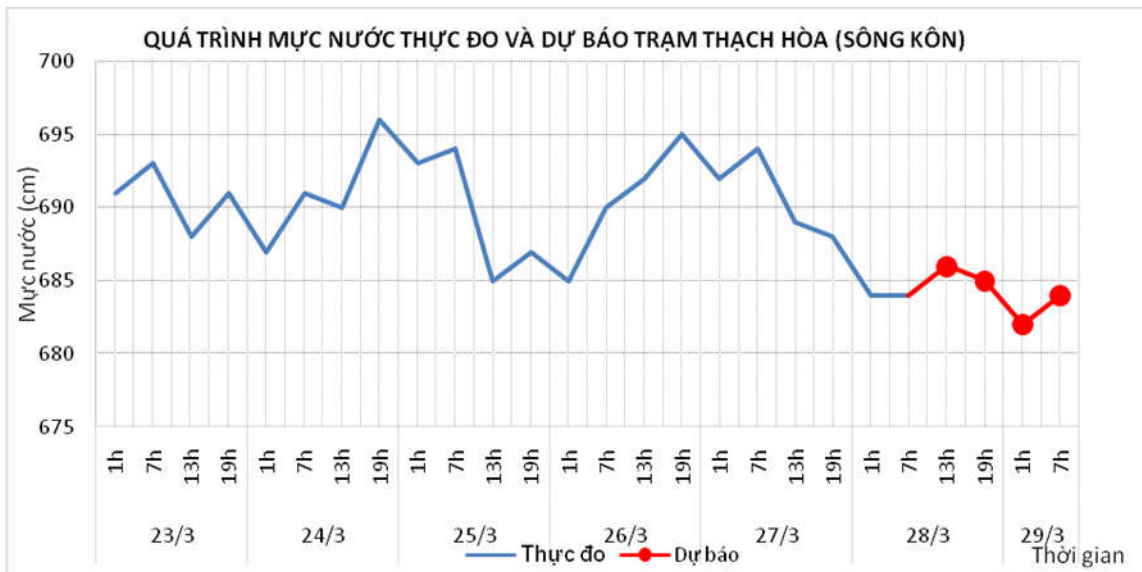
### 7.1. Lưu vực sông Côn

a. Diễn biến tình hình thủy văn đã qua

Mức nước biến đổi chậm.

b. Dự báo, cảnh báo

Mức nước biến đổi chậm.



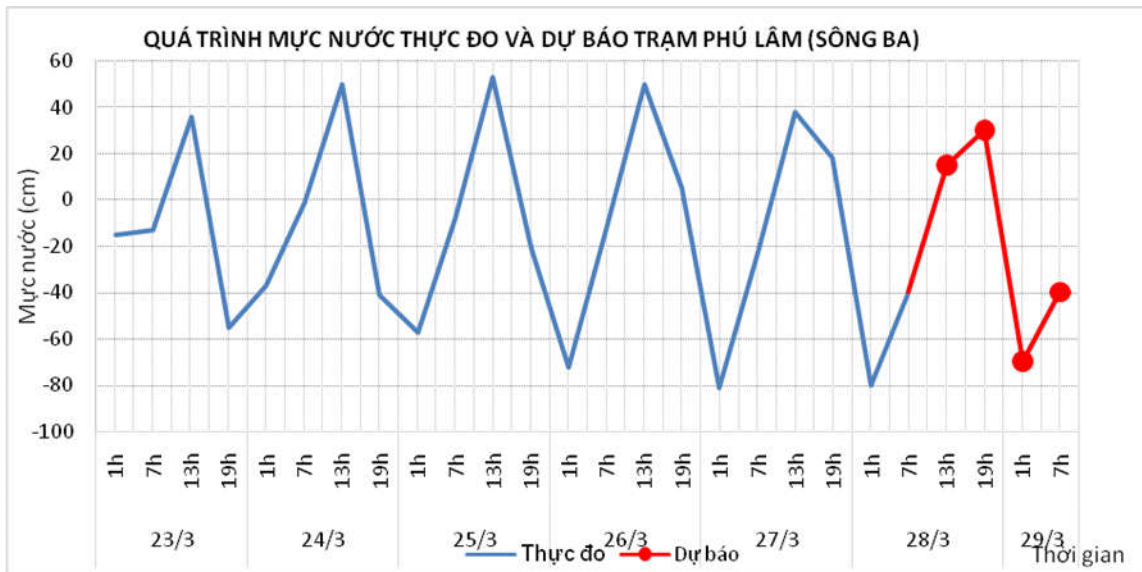
### 7.2. Lưu vực sông Ba

a. Diễn biến tình hình thủy văn đã qua

Mức nước thượng lưu biến đổi chậm, trung lưu dao động theo điều tiết hồ chứa, hạ lưu biến đổi theo triều.

b. Dự báo, cảnh báo

Mức nước thượng lưu tiếp tục biến đổi chậm, trung lưu dao động theo điều tiết hồ chứa



## 8. Khu vực Tây Nguyên

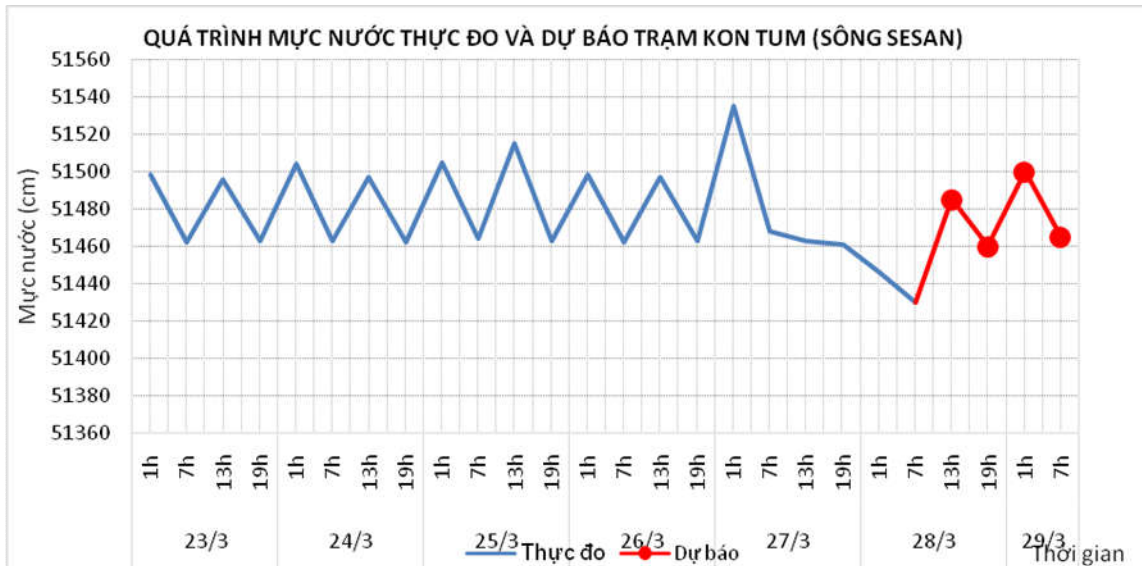
### 8.1. Lưu vực sông Sê San

#### a. Diễn biến tình hình thủy văn đã qua

Mức nước trên các sông dao động theo điều tiết của hồ chứa thủy điện. Riêng trên sông Đăkbla, mực nước tại trạm Kon Tum xuống mức thấp nhất trong chuỗi số liệu quan trắc, lúc 07h/28/3 xuống mức 514,3m.

#### b. Dự báo, cảnh báo

Mức nước trên các sông dao động theo điều tiết của hồ chứa thủy điện. Trên sông Đăkbla, mực nước vẫn dao động ở mức thấp.



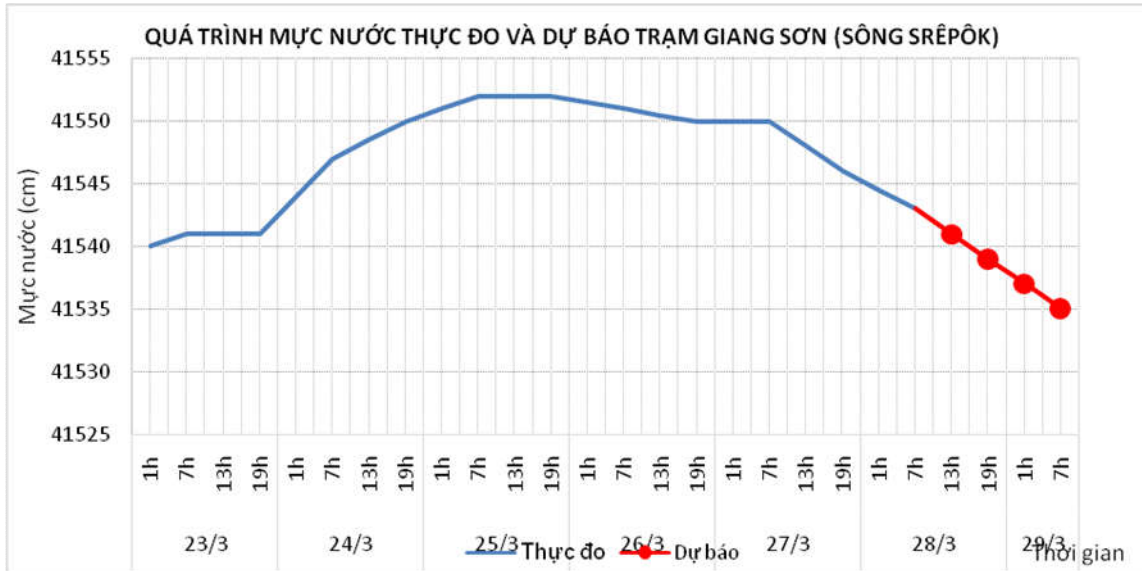
### 8.2. Lưu vực sông Srêpôk

#### a. Diễn biến tình hình thủy văn đã qua

Mức nước trên các sông dao động theo điều tiết hồ chứa thủy điện.

#### b. Dự báo, cảnh báo

Mức nước trên các sông dao động theo điều tiết hồ chứa thủy điện.



### 8.3. Các sông khác

a. Diễn biến tình hình thủy văn đã qua

Trên sông Cam Ly xuất hiện 1 đợt lũ, đỉnh lũ tại trạm Thanh Bình 831,8m (05h/28), dưới BĐ2 0,2m. Mức nước các sông khác dao động.

b. Dự báo, cảnh báo

Lũ trên sông Cam Ly xuống dần, mức nước các sông khác dao động.

## 9. Khu vực Nam Bộ

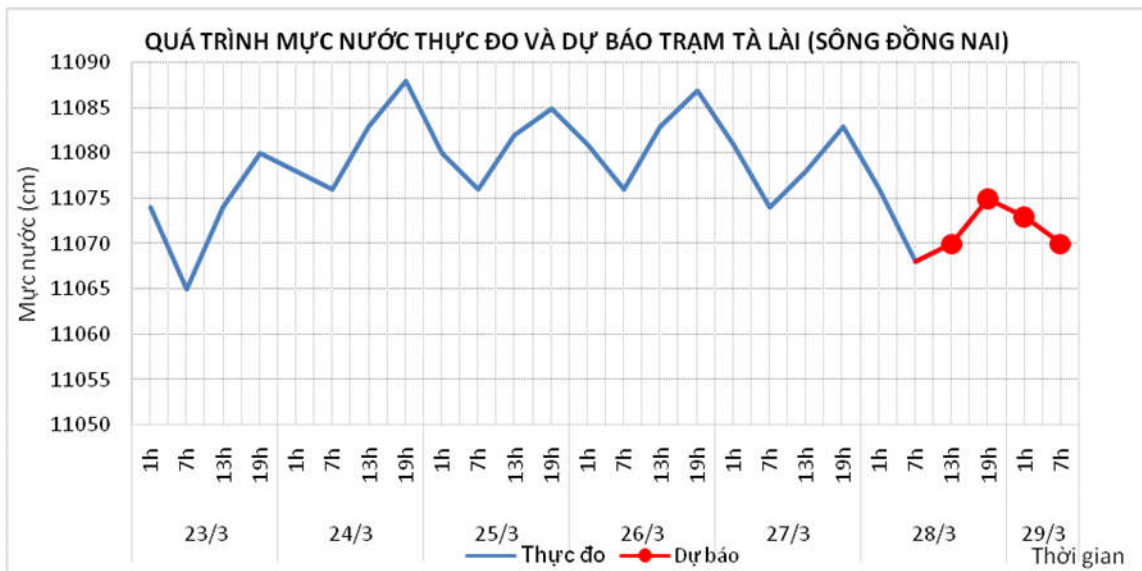
### 9.1. Lưu vực sông Đồng Nai

a. Diễn biến tình hình thủy văn đã qua

Mức nước trên sông Đồng Nai biến đổi chậm.

b. Dự báo, cảnh báo

Mức nước trên sông Đồng Nai biến đổi chậm.



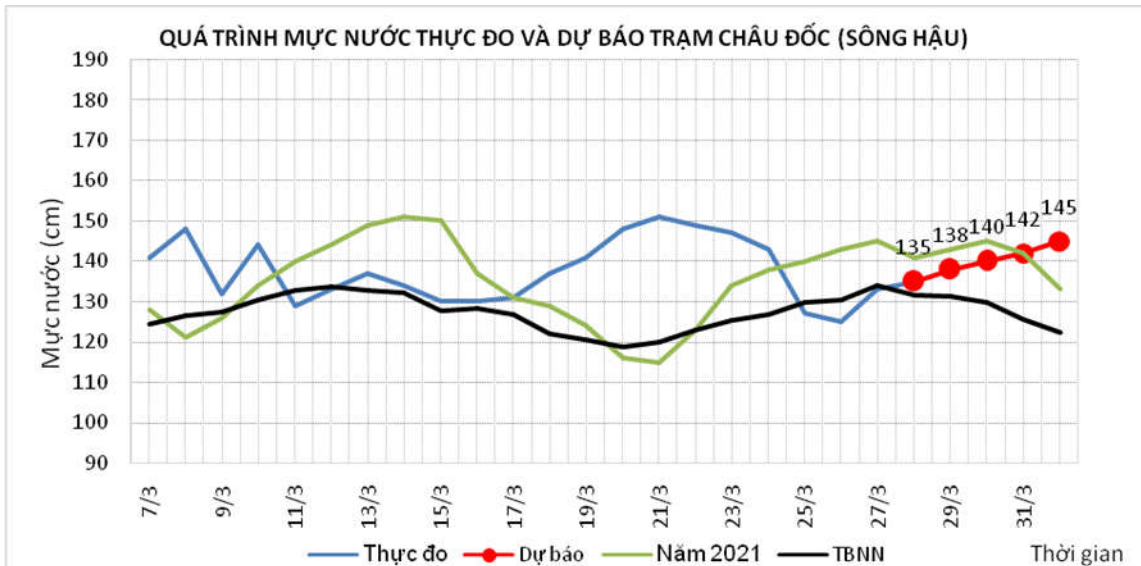
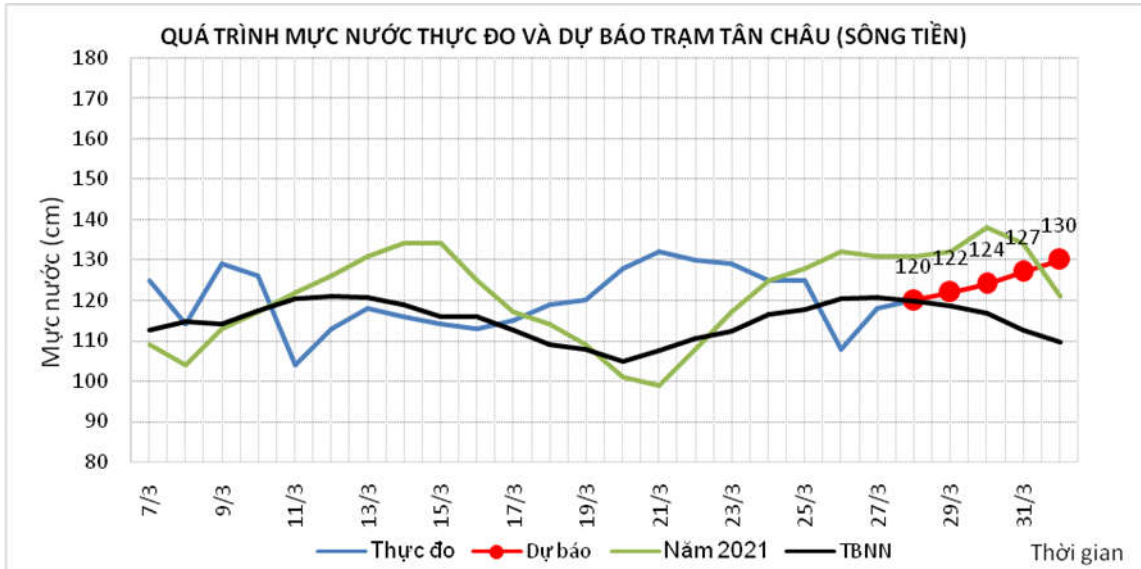
## 9.2. Lưu vực sông Cửu Long

### a. Diễn biến tình hình thủy văn đã qua

Mức nước đầu nguồn sông Cửu Long biến đổi theo triều. Mức nước cao nhất ngày 27/3 trên sông Tiền tại Tân Châu 1,18m; trên sông Hậu tại Châu Đốc 1,33m.

### b. Dự báo, cảnh báo

Mức nước đầu nguồn sông Cửu Long biến đổi theo triều. Đến ngày 01/4 mức nước cao nhất ngày tại Tân Châu ở mức 1,30m; tại Châu Đốc ở mức 1,45m.



## II. Bảng mực nước, lưu lượng thực đo và dự báo các trạm

Sông	Trạm	Mực nước thực đo (cm)				Mực nước dự báo (cm)							
		13h-27/03	19h-27/03	1h-28/03	7h-28/03	13h-28/03	19h-28/03	1h-29/03	7h-29/03	13h-29/03	19h-29/03	1h-30/03	7h-30/03
Đà	Hồ Hòa Bình (*)	78	603	1610	40	550 ↑	900 ↑	1650 ↑	350 ↓				
Thao	Yên Bái	2492	2472	2460	2478	2470 ↓	2465 ↓	2470 ↑	2480 ↑				
Thao	Phú Thọ	1292	1280	1267	1250	1235 ↓	1225 ↓	1220 ↓	1215 ↓				
Lô	Tuyên Quang	1426	1322	1282	1460	1450 ↓	1410 ↓	1445 ↑	1480 ↑				
Lô	Vụ Quang	655	670	675	620	630 ↑	625 ↓	618 ↓	610 ↓				
Cầu	Đáp Cầu	109	74	61	117	115 ↓	80 ↓	50 ↓	105 ↑				
Thương	Phủ Lạng Thương	105	58	53	125	100 ↓	60 ↓	40 ↓	110 ↑				
Lục Nam	Lục Nam	81	30	35	117	80 ↓	35 ↓	20 ↓	100 ↑				
Thái Bình	Phả Lại	84	35	99	127	80 ↓	30 ↓	85 ↑	115 ↑	70 ↓	25 ↓		
Hồng	Hà Nội	160	124	120	168	150 ↓	120 ↓	110 ↓	155 ↑	140 ↓	110 ↓	100 ↓	150 ↑
Hoàng Long	Bến Đẽ	61	20	39	85	70 ↓	30 ↓	35 ↑	75 ↑				
Mã	Giàng	-67	-11	130	50	-30 ↓	-50 ↓	110 ↑	55 ↓	-10 ↓	-60 ↓		
Cả	Nam Đàn	8	-8	114	89	20 ↓	-15 ↓	110 ↑	100 ↓	40 ↓	-20 ↓		
La	Linh Cảm	-55	-35	107	63	-30 ↓	-65 ↓	95 ↑	80 ↓				
Gianh	Mai Hóa	-61	-9	53	24	-55 ↓	-30 ↑	52 ↑	30 ↓				
Hương	Kim Long	38	40	44	33	30 ↓	42 ↑	45 ↑	35 ↓				
Thu Bồn	Câu Lâu	39	37	-37	-2	30 ↑	42 ↑	-30 ↓	-15 ↑				
Trà Khúc	Trà Khúc	62	80	45	20	64 ↑	83 ↑	38 ↓	27 ↓				
Kôn	Thanh Hòa	689	688	684	684	686 ↑	685 ↓	682 ↓	684 ↑				
Ba	Phủ Lâm	38	18	-80	-40	15 ↑	30 ↑	-70 ↓	-40 ↑				
Đăkbla	Kon Tum	51463	51461	51446	51430	51485 ↑	51460 ↓	51500 ↑	51465 ↓				
Krông Ana	Giang Sơn	41548	41546	41545	41543	41541 ↓	41539 ↓	41537 ↓	41535 ↓				
Đồng Nai	Tà Lài	11078	11083	11076	11068	11070 ↑	11075 ↑	11073 ↓	11070 ↓				

Ghi chú: (\*): Q m<sup>3</sup>/s

**Khu vực Nam Bộ:**

Sông	Trạm	Mức nước cao nhất ngày (cm)							
		Thực đo		Dự báo					
		27/03	28/03	29/03	30/03	31/03	01/04		
Sông Tiền	Tân Châu	118 ↑	120 ↑	122 ↑	124 ↑	127 ↑	130 ↑		
Sông Hậu	Châu Đốc	133 ↑	135 ↑	138 ↑	140 ↑	142 ↑	145 ↑		

Tin phát lúc: 10h30'

**Nơi nhận:**

- Cơ quan, tổ chức;
- Lưu: VT, TVBB, TVTB.

**Soạn Tin**

Nguyễn Thị Xuyên

**Người chịu trách nhiệm****ban hành bản tin**

Bùi Đình Lập-Phùng Tiến Dũng