

BẢN TIN DỰ BÁO THỦY VĂN HẠN NGẮN

I. Diễn biến xu thế thủy văn

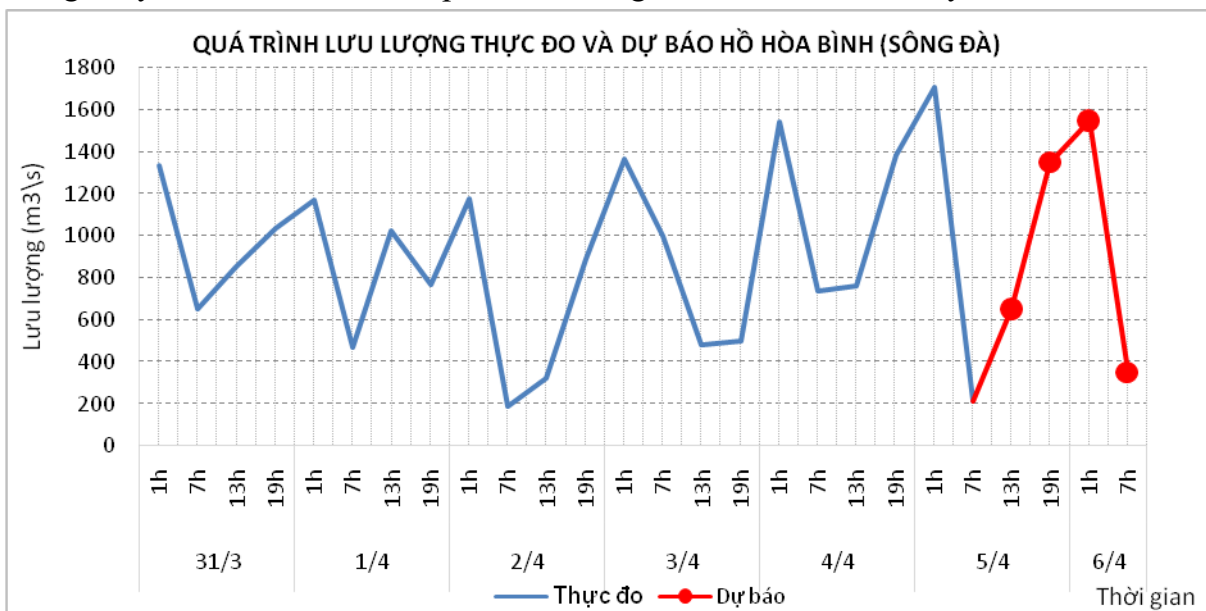
1. Khu vực Tây Bắc:

a. Diễn biến tình hình thủy văn đã qua

Dòng chảy đến hồ Hòa Bình dao động theo điều tiết của thủy điện Sơn La.

b. Dự báo, cảnh báo

Dòng chảy đến hồ Hòa Bình tiếp tục dao động theo điều tiết của thủy điện Sơn La.



2. Khu vực Việt Bắc:

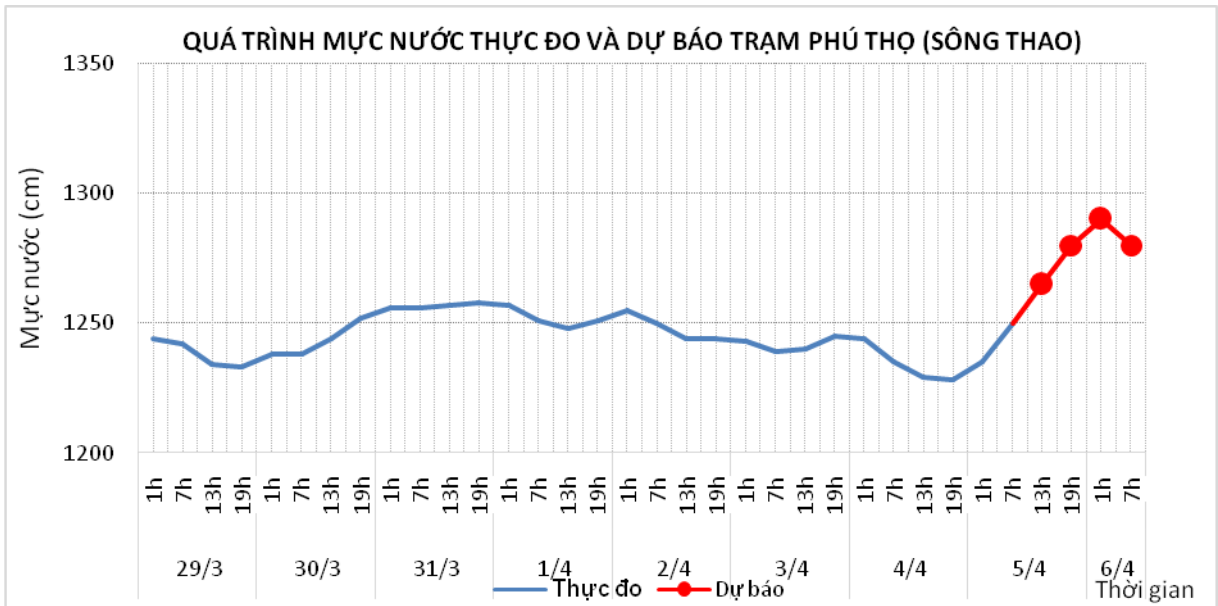
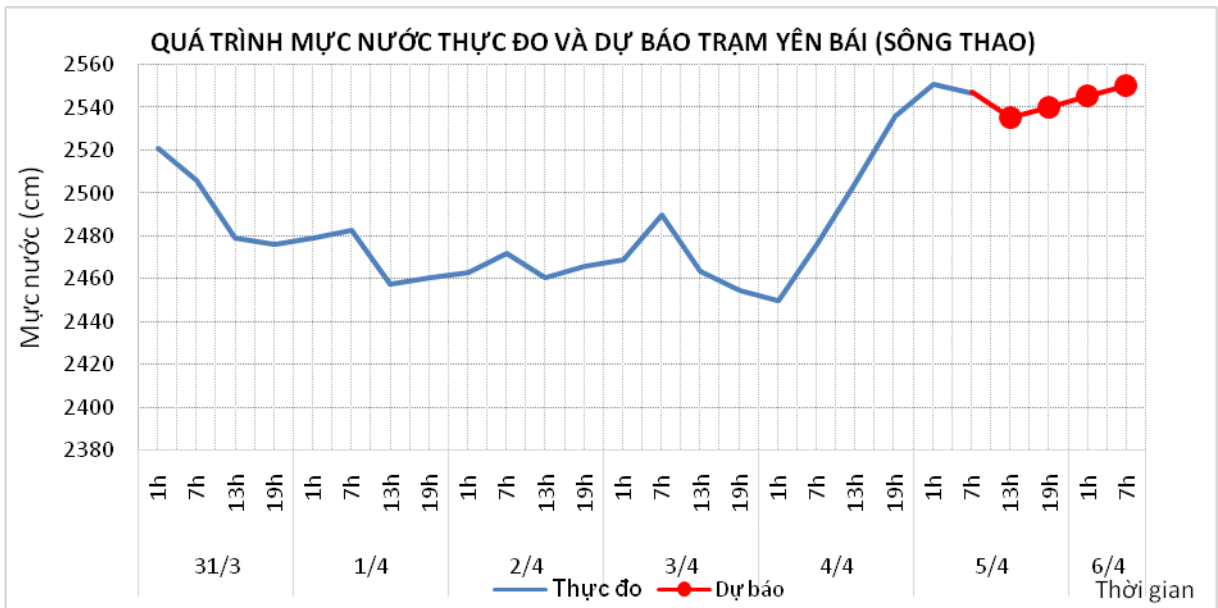
2.1. Lưu vực sông Thao

a. Diễn biến tình hình thủy văn đã qua

Trên sông Thao mực nước đang biến đổi chậm.

b. Dự báo, cảnh báo

Trên sông Thao mực nước tiếp tục biến đổi chậm.



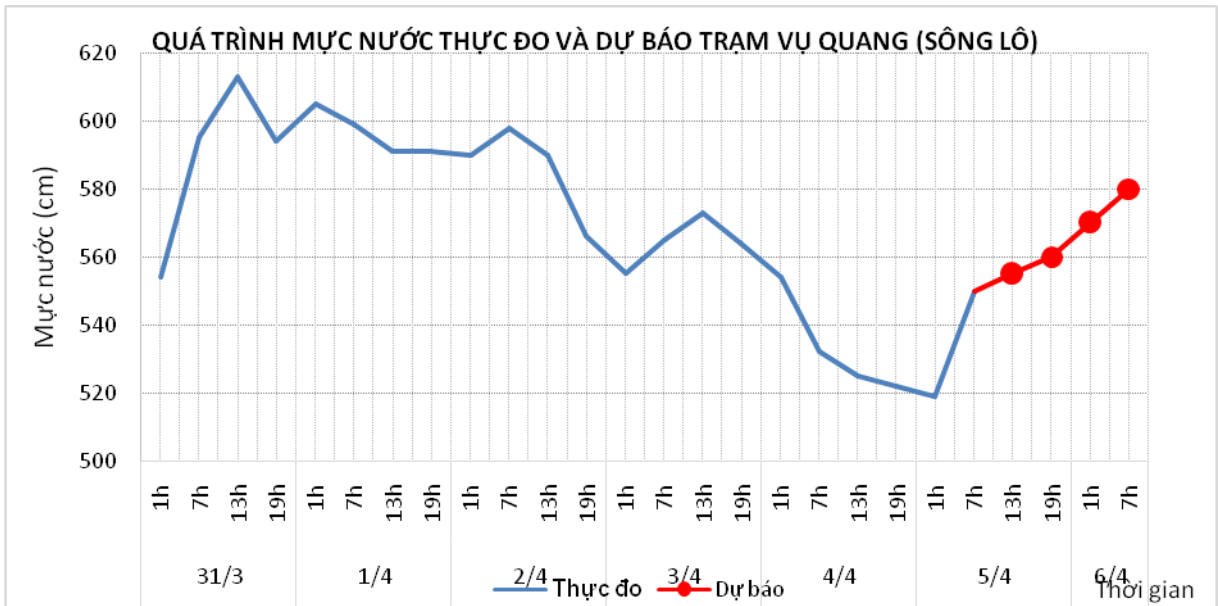
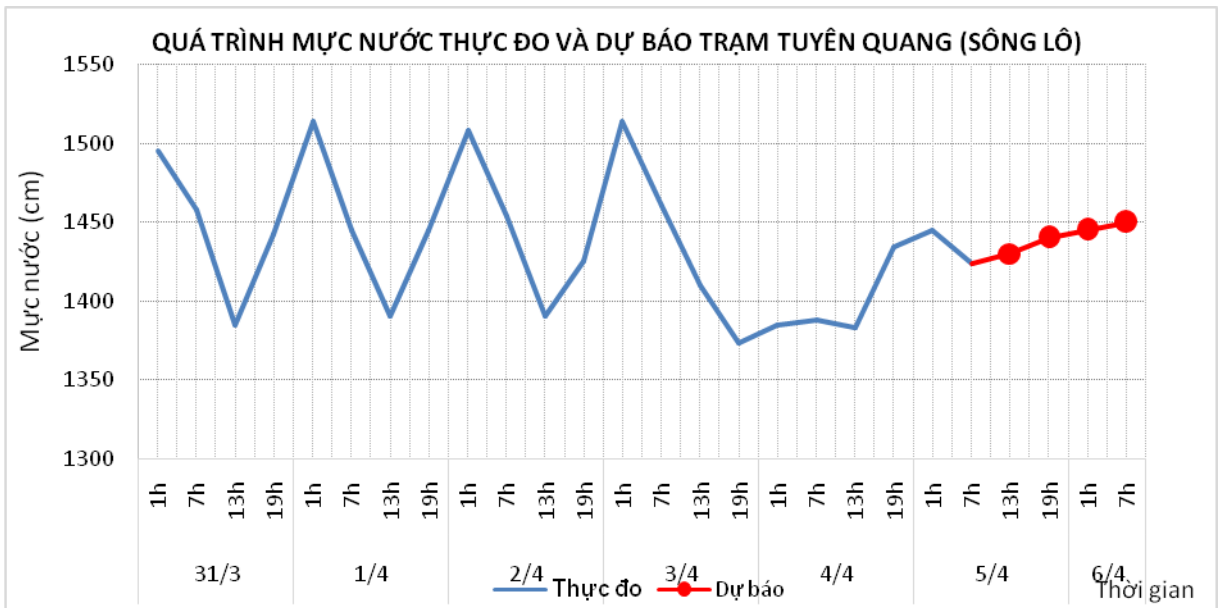
2.2. Lưu vực sông Lô

a. Diễn biến tình hình thủy văn đã qua

Mức nước hạ lưu sông Lô tại Tuyên Quang và Vụ Quang đang dao động theo điều tiết của hồ chứa thượng lưu.

b. Dự báo, cảnh báo

Mức nước hạ lưu sông Lô tại Tuyên Quang và Vụ Quang tiếp tục dao động theo điều tiết của hồ chứa thượng lưu.



3. Khu vực Đông Bắc

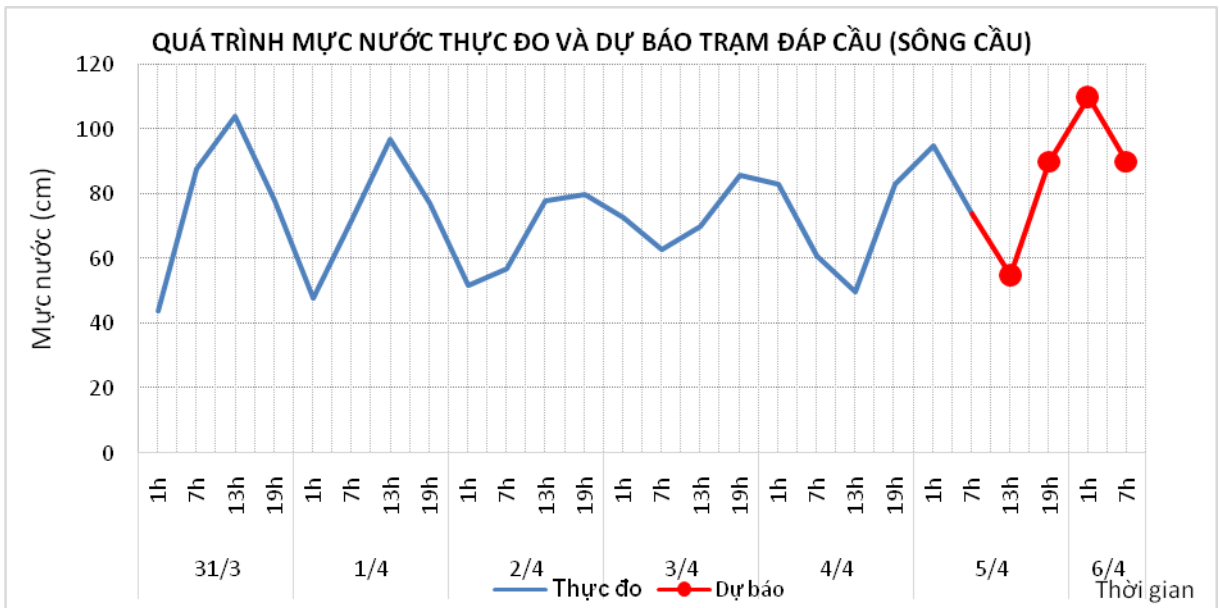
3.1. Lưu vực sông Cầu

a. Diễn biến tình hình thủy văn đã qua

Mức nước sông Cầu đang biến đổi chậm và chịu ảnh hưởng của thủy triều.

b. Dự báo, cảnh báo

Mức nước sông Cầu sẽ biến đổi chậm ở mức thấp và ảnh hưởng của thủy triều.



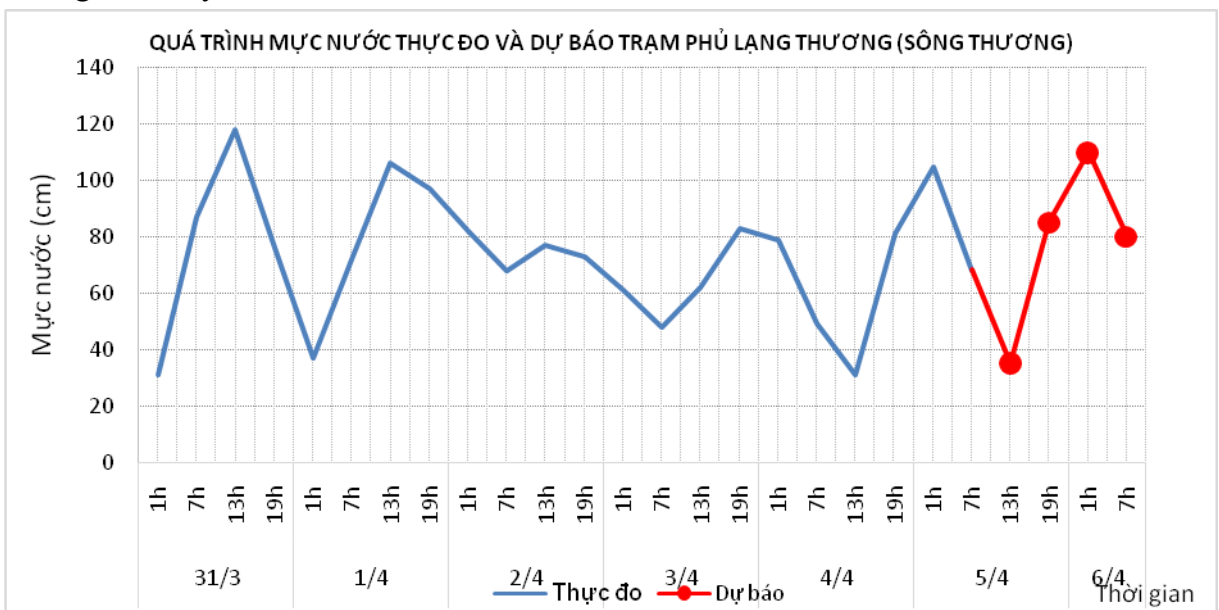
3.2. Lưu vực sông Thương

a. Diễn biến tình hình thủy văn đã qua

Mức nước sông Thương tại Phủ Lạng Thương đang biến đổi chậm và ảnh hưởng của thủy triều

b. Dự báo, cảnh báo

Mức nước sông Thương tại Phủ Lạng Thương tiếp tục biến đổi chậm và chịu ảnh hưởng của thủy triều



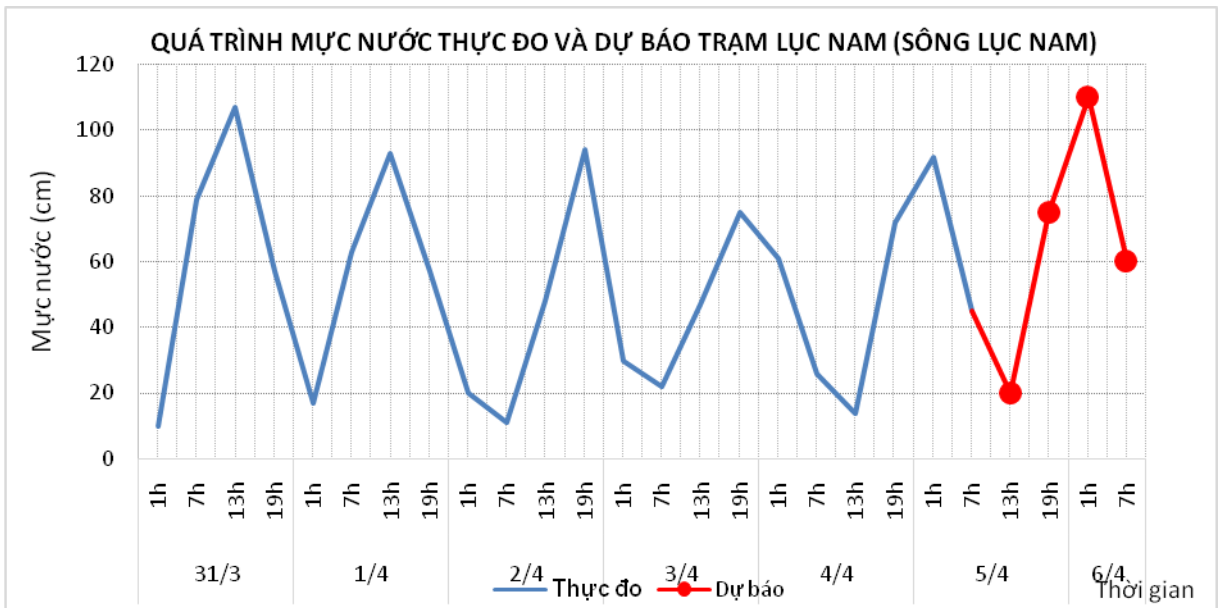
3.3. Lưu vực sông Lục Nam

a. Diễn biến tình hình thủy văn đã qua

Mức nước sông Lục Nam đang biến đổi chậm, chịu ảnh hưởng của thủy triều

b. Dự báo, cảnh báo

Mức nước Sông Lục Nam tiếp tục biến đổi chậm và chịu ảnh hưởng của thủy triều



4. Khu vực Đồng bằng Bắc Bộ

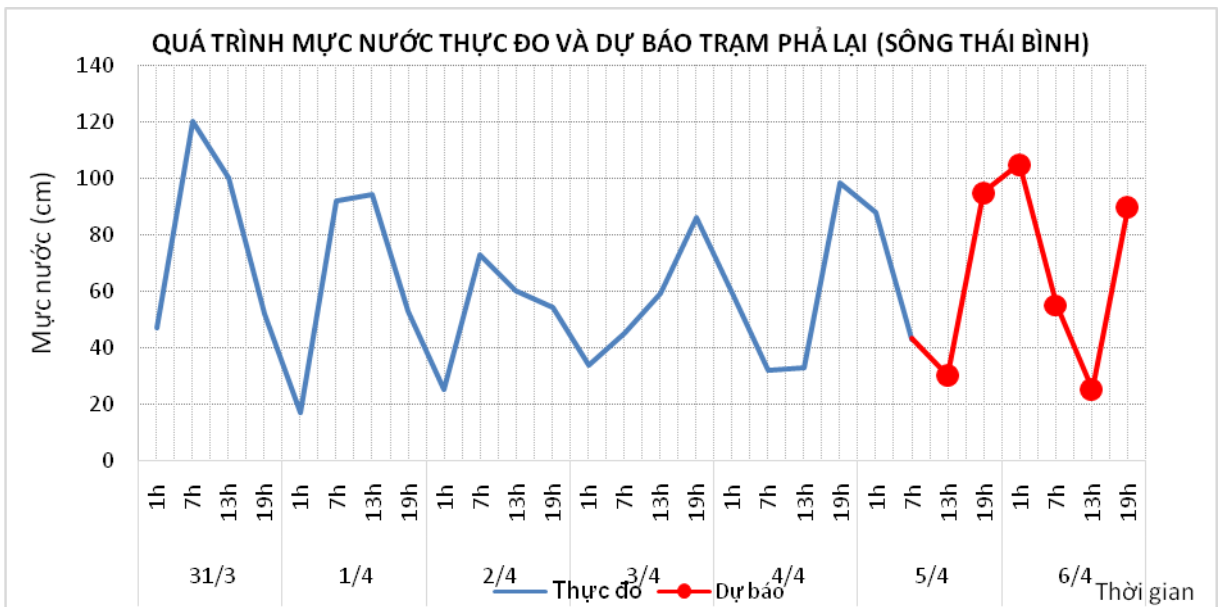
4.1. Lưu vực sông Thái Bình

a. Diễn biến tình hình thủy văn đã qua

Mức nước hạ lưu sông Thái Bình tại Phả Lại đang biến đổi chậm và dao động mạnh theo thủy triều. Lúc 7h/05/4, mức nước tại trạm Phả Lại là 0,43m

b. Dự báo, cảnh báo

Mức nước hạ lưu sông Thái Bình tại Phả Lại tiếp tục biến đổi chậm và dao động mạnh theo thủy triều. Đến 19h/06/4, mức nước tại trạm Phả Lại có khả năng ở mức 0,90m



4.2. Lưu vực sông Hồng

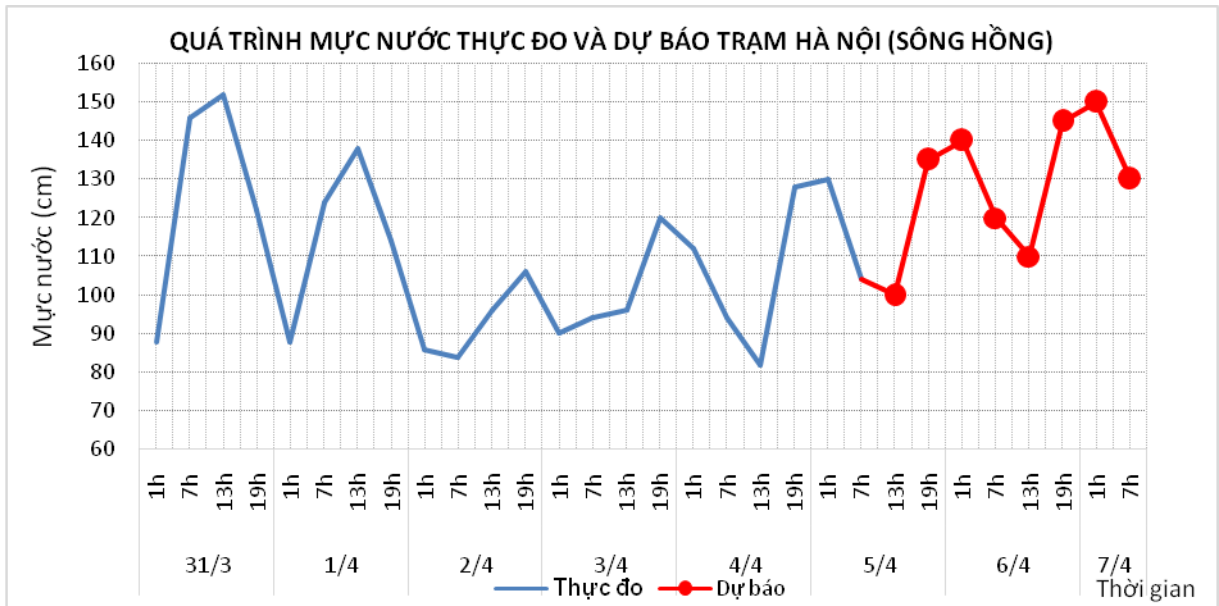
a. Diễn biến tình hình thủy văn đã qua

Mức nước trên sông Hồng tại trạm Hà Nội đang biến đổi chậm. Lúc 7h/05/04 mức nước tại trạm Hà Nội là 1,04m.

b. Dự báo, cảnh báo

Mức nước trên sông Hồng tại trạm Hà Nội tiếp tục biến đổi chậm và chịu ảnh hưởng

của thủy triều. Đến 7h/07/04 mực nước tại trạm Hà Nội là 1,30m.



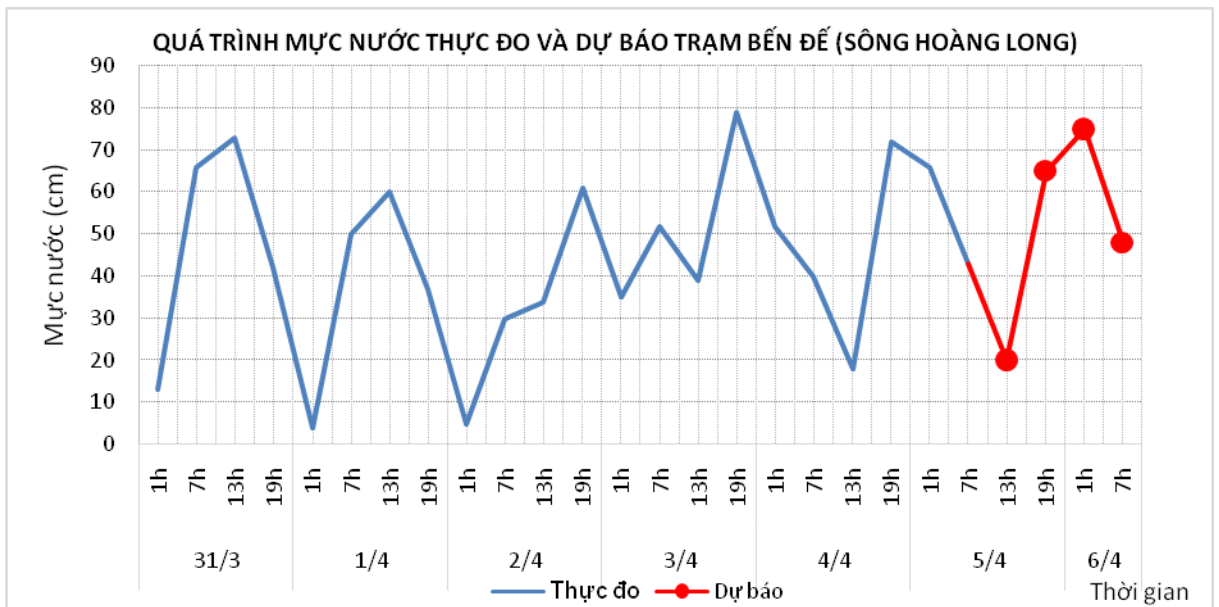
4.3. Lưu vực sông Hoàng Long

a. Diễn biến tình hình thủy văn đã qua

Mực nước trên sông Hoàng Long tại trạm thủy văn Bến Đé đang biến đổi chậm và chịu ảnh hưởng của thủy triều.

b. Dự báo, cảnh báo

Mực nước trên sông Hoàng Long tại trạm thủy văn Bến Đé tiếp tục biến đổi chậm và chịu ảnh hưởng của thủy triều.



5. Khu vực Bắc Trung Bộ

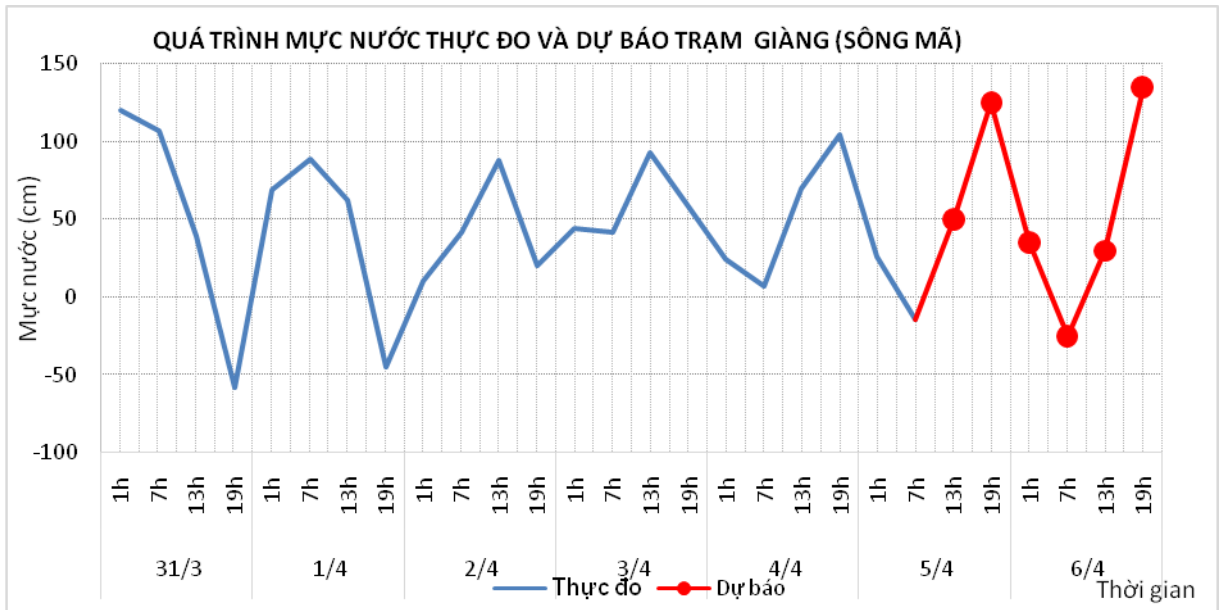
5.1. Lưu vực sông Mã

a. Diễn biến tình hình thủy văn đã qua

Mực nước thượng lưu biến đổi chậm, trung lưu dao động theo điều tiết hồ chứa, hạ lưu biến đổi theo triều

b. Dự báo, cảnh báo

Mực nước thượng lưu biến đổi chậm, trung lưu dao động theo điều tiết hồ chứa, hạ lưu tại Giàng dao động theo triều



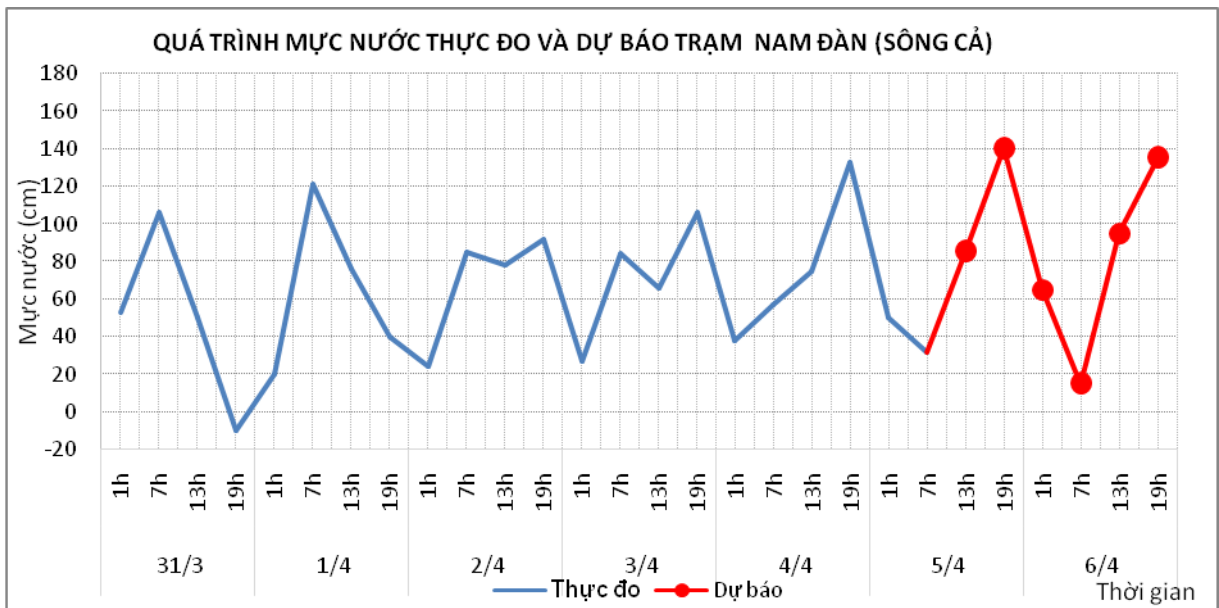
5.2. Lưu vực sông Cả

a. Diễn biến tình hình thủy văn đã qua

Mực nước trung, thượng lưu dao động theo điều tiết hồ chứa, hạ lưu biến đổi theo triều

b. Dự báo, cảnh báo

Mực nước trung, thượng lưu dao động theo điều tiết hồ chứa, hạ lưu biến đổi theo triều



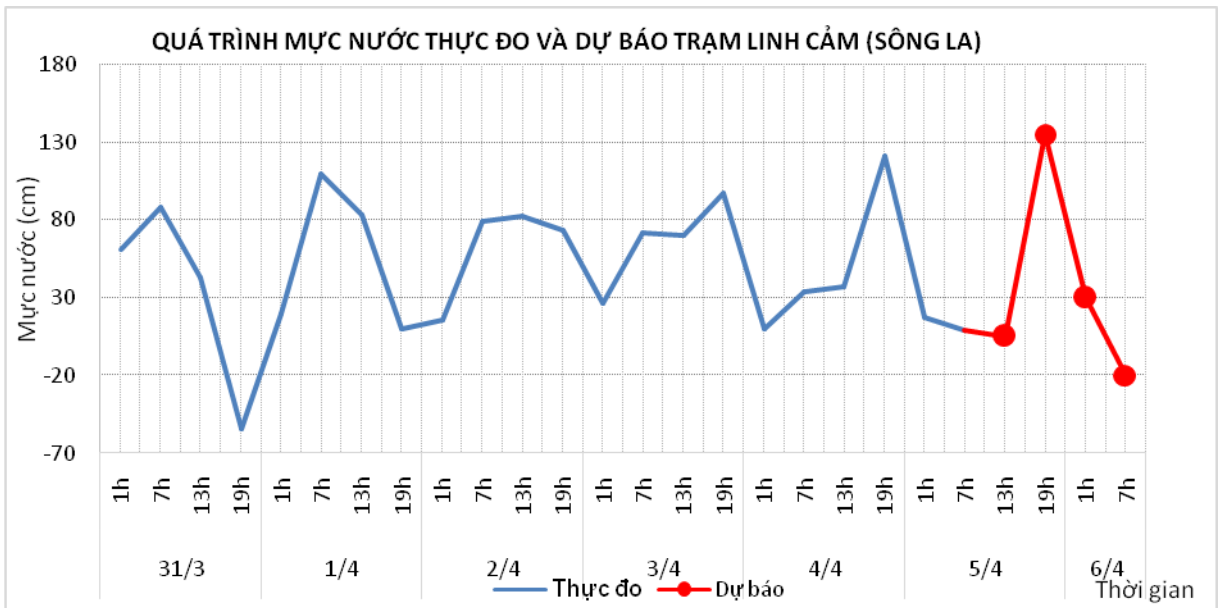
5.3. Lưu vực sông La

a. Diễn biến tình hình thủy văn đã qua

Mực nước trên các sông Ngàn Sâu, Ngàn Phố đang xuống, hạ lưu sông La dao động theo triều

b. Dự báo, cảnh báo

Mực nước trên các sông Ngàn Sâu, Ngàn Phố tiếp tục xuống, hạ lưu sông La dao động theo triều.



6. Khu vực Trung Trung Bộ

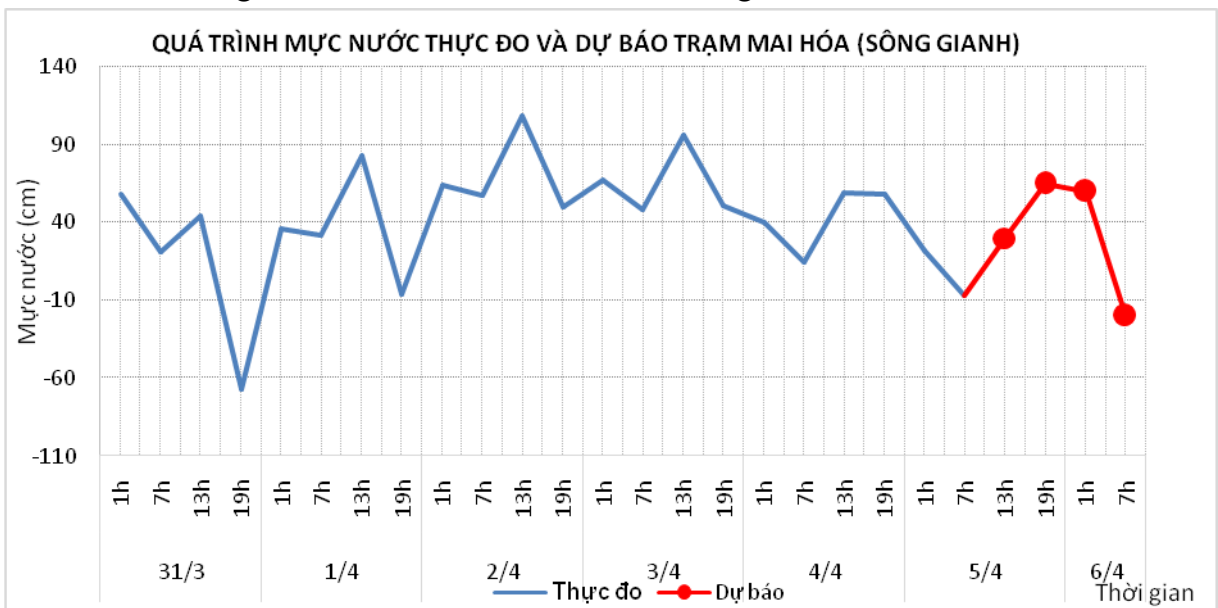
6.1. Lưu vực sông Gianh

a. Diễn biến tình hình thủy văn đã qua

Mức nước thượng lưu sông Gianh xuống chậm, hạ lưu dao động theo triều

b. Dự báo, cảnh báo

Mức nước thượng lưu biến đổi chậm, hạ lưu dao động theo triều



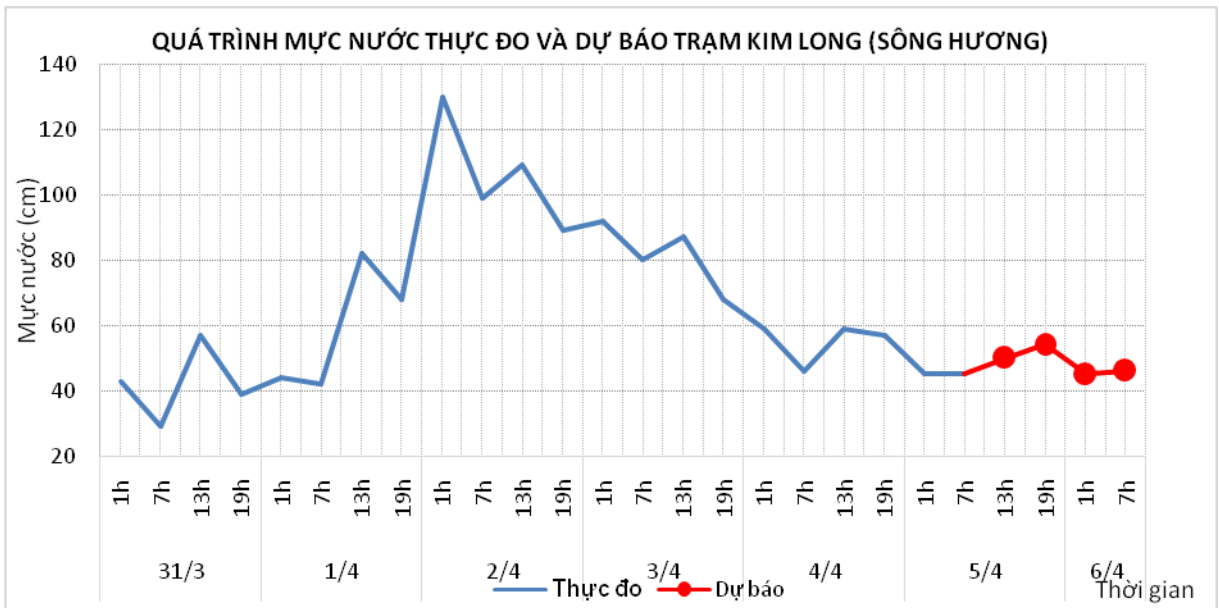
6.2. Lưu vực sông Hương

a. Diễn biến tình hình thủy văn đã qua

Mức nước sông Hương dao động theo điều tiết hồ chứa

b. Dự báo, cảnh báo

Mức nước dao động theo điều tiết hồ chứa



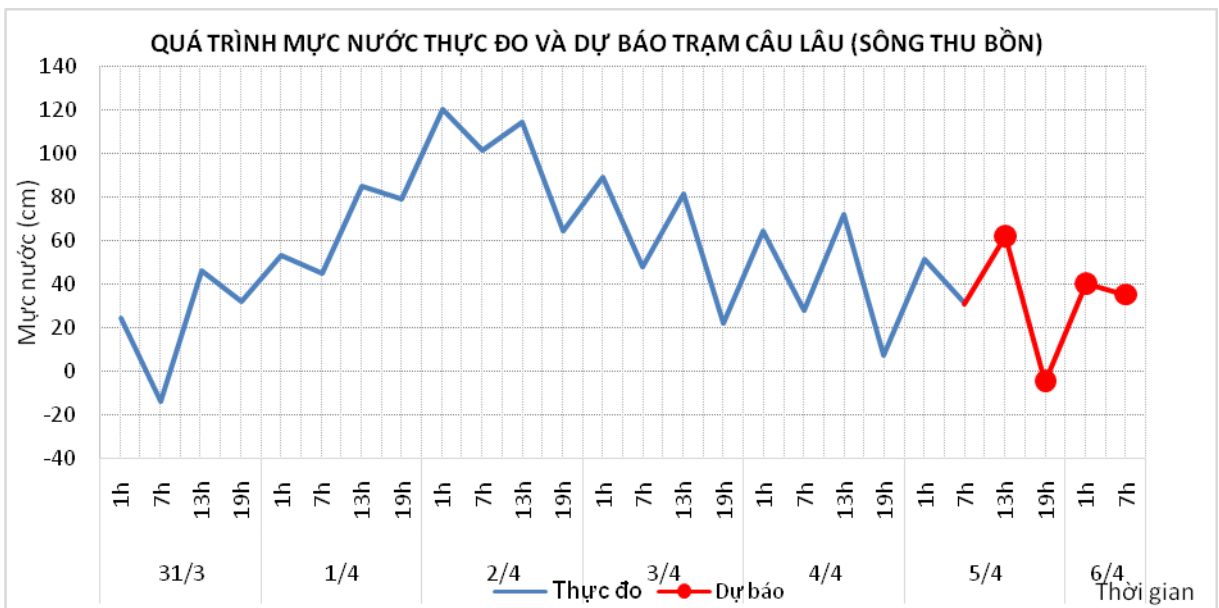
6.3. Lưu vực sông Vu Gia Thu Bồn

a. Diễn biến tình hình thủy văn đã qua

Mức nước sông Vu Gia-Thu Bồn biến đổi chậm

b. Dự báo, cảnh báo

Mức nước biến đổi chậm



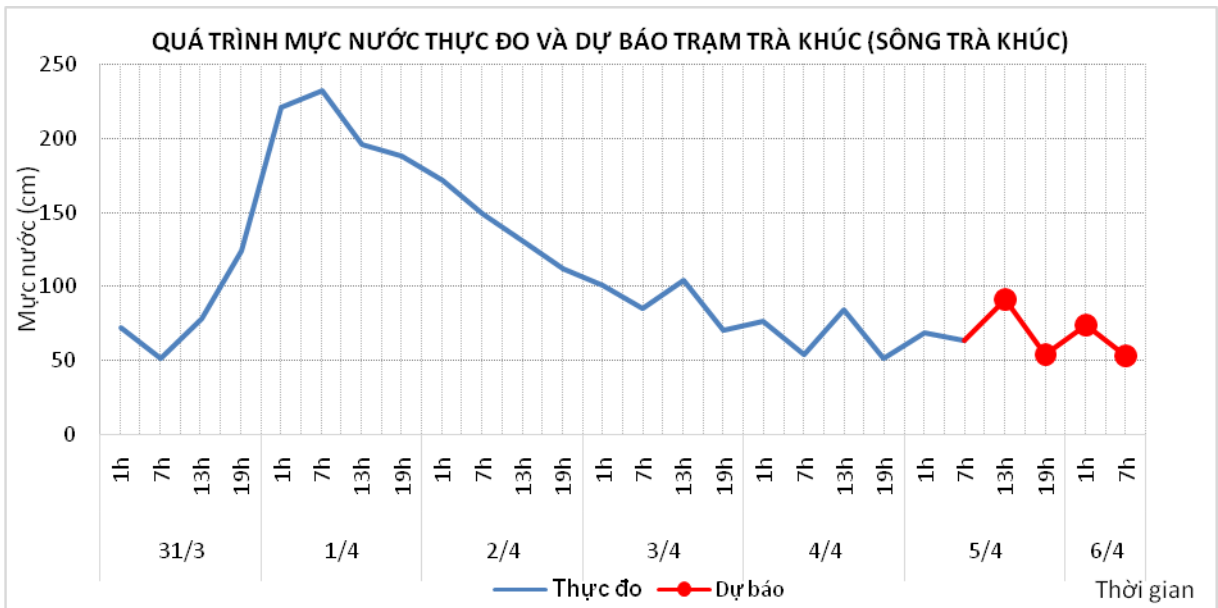
6.3. Lưu vực sông Trà Khúc

a. Diễn biến tình hình thủy văn đã qua

Mức nước sông Trà Khúc biến đổi chậm

b. Dự báo, cảnh báo

Mức nước biến đổi chậm



7. Khu vực Nam Trung Bộ

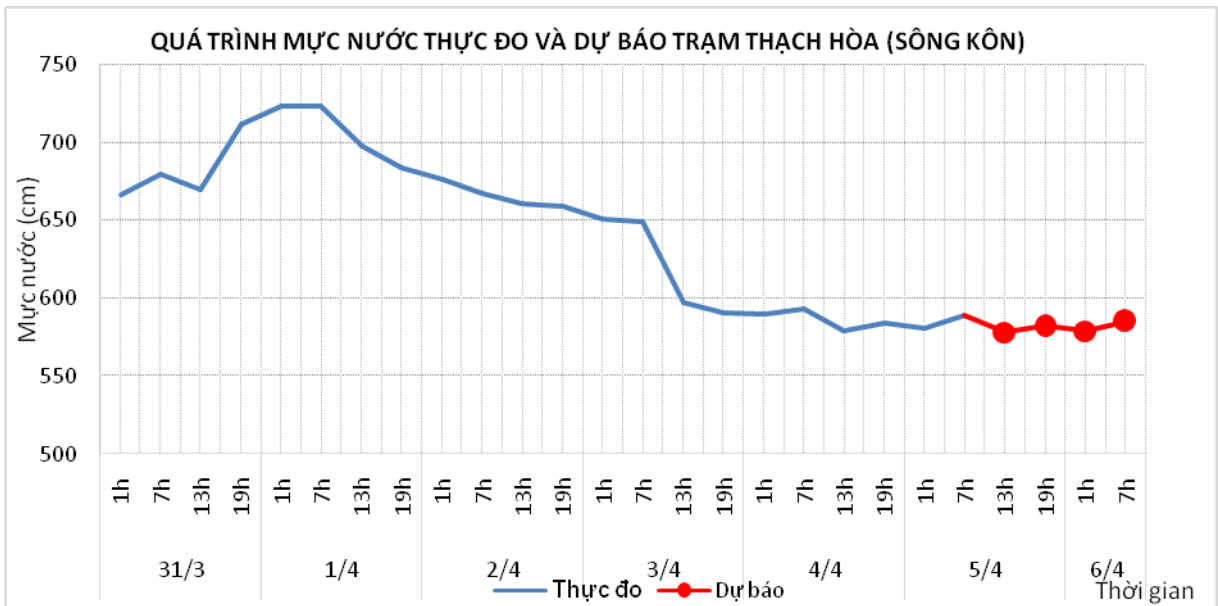
7.1. Lưu vực sông Kôn

a. Diễn biến tình hình thủy văn đã qua

Mức nước biến đổi chậm

b. Dự báo, cảnh báo

Mức nước biến đổi chậm



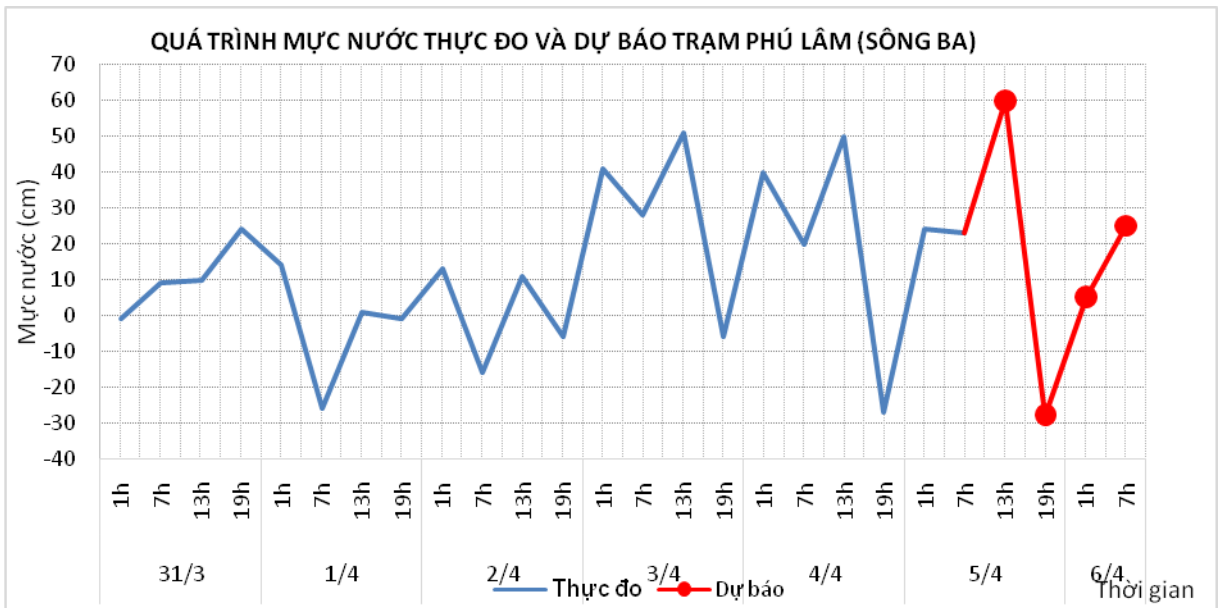
7.2. Lưu vực sông Ba

a. Diễn biến tình hình thủy văn đã qua

Mức nước thượng lưu biến đổi chậm, trung lưu dao động theo điều tiết hồ chứa, hạ lưu biến đổi theo triều.

b. Dự báo, cảnh báo

Mức nước thượng lưu tiếp tục biến đổi chậm, trung lưu dao động theo điều tiết hồ chứa



8. Khu vực Tây Nguyên

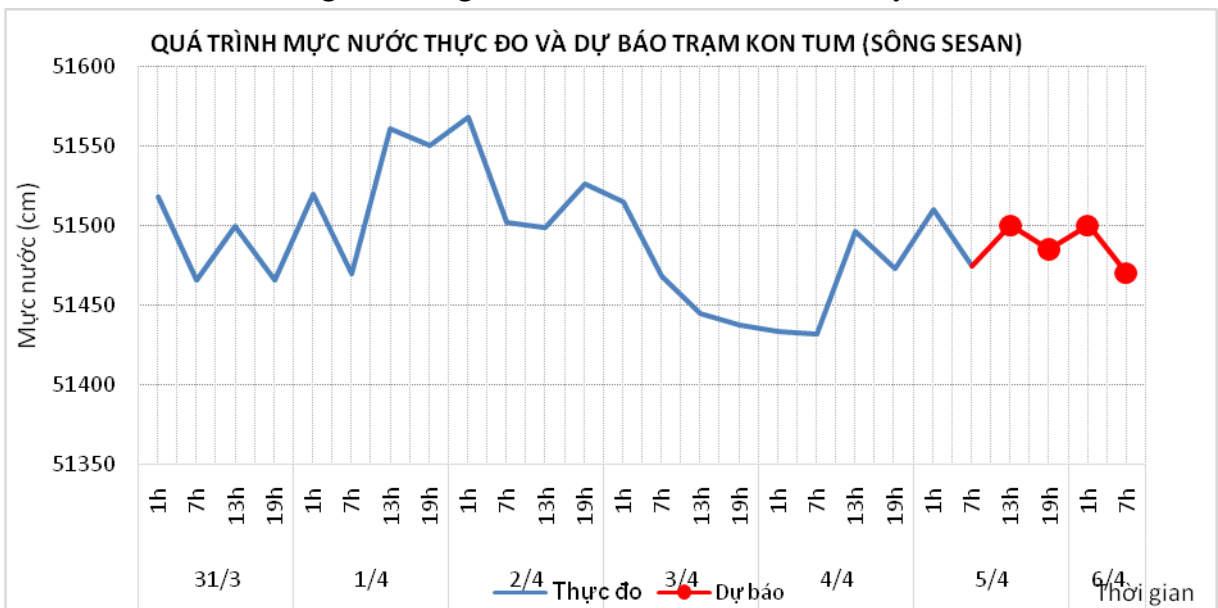
8.1. Lưu vực sông Sê San

a. Diễn biến tình hình thủy văn đã qua

Mức nước trên các sông dao động theo điều tiết của hồ chứa thủy điện.

b. Dự báo, cảnh báo

Mức nước trên các sông dao động theo điều tiết của hồ chứa thủy điện.



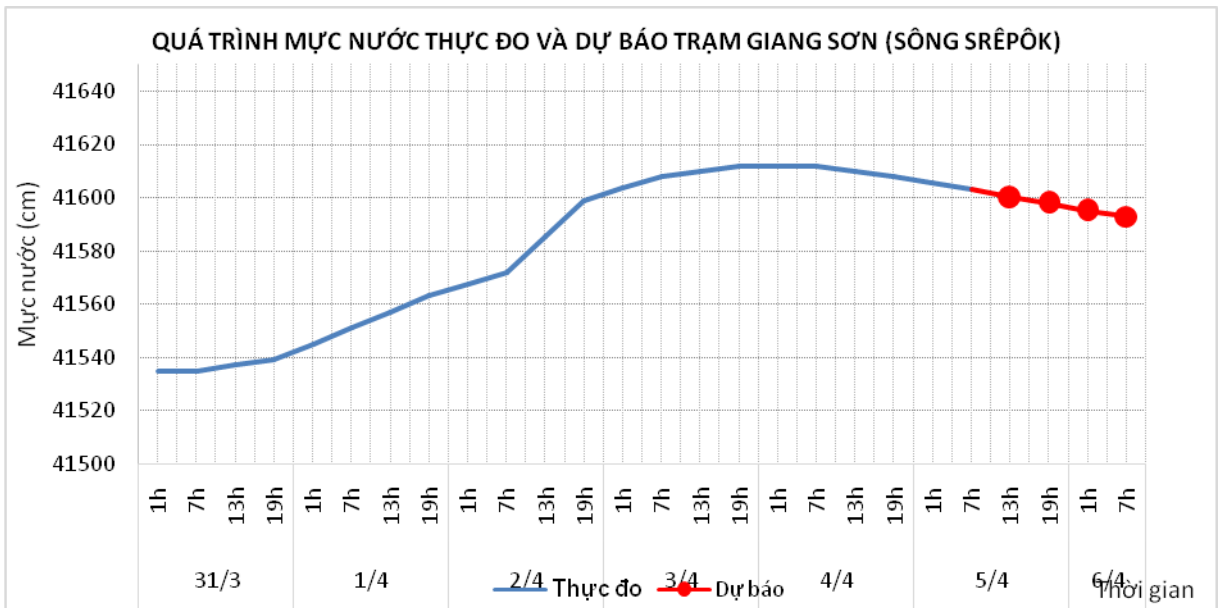
8.2. Lưu vực sông Srêpôk

a. Diễn biến tình hình thủy văn đã qua

Mức nước trên sông Krông Ana biến đổi chậm, các sông khác mức nước dao động theo điều tiết hồ chứa thủy điện.

b. Dự báo, cảnh báo

Mức nước sông Krông Ana tại Giang Sơn biến đổi chậm theo xu thế xuống, các sông khác mức nước dao động theo điều tiết của hồ chứa thủy điện.



9. Khu vực Nam Bộ

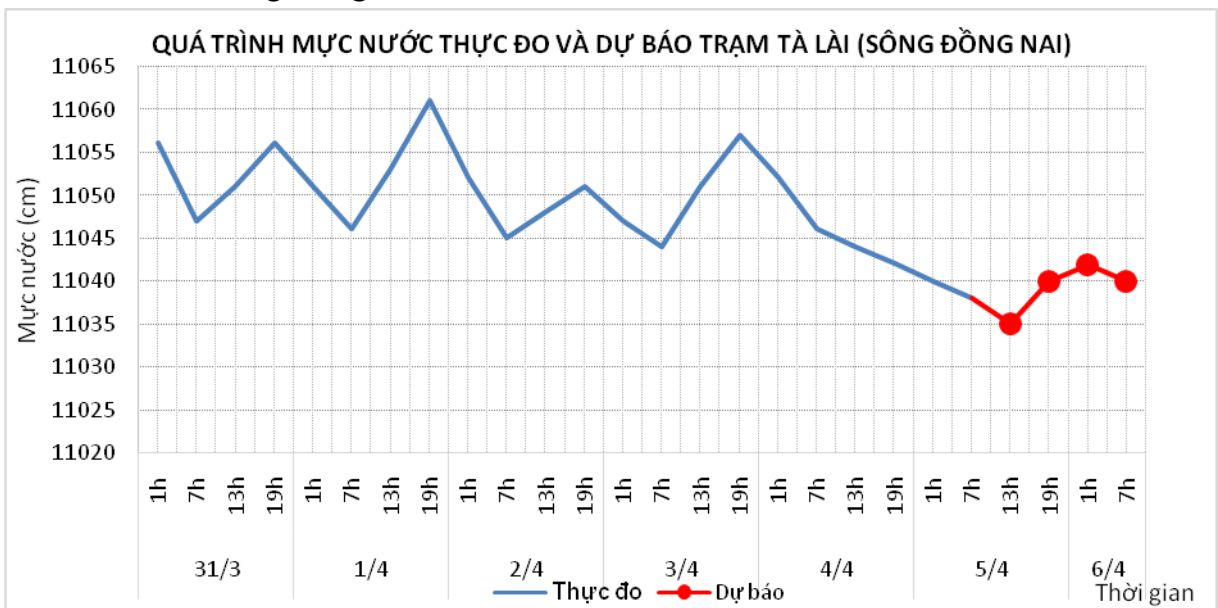
9.1. Lưu vực sông Đồng Nai

a. Diễn biến tình hình thủy văn đã qua

Mức nước trên sông Đồng Nai biến đổi chậm.

b. Dự báo, cảnh báo

Mức nước trên sông Đồng Nai biến đổi chậm.



9.2. Lưu vực sông Cửu Long

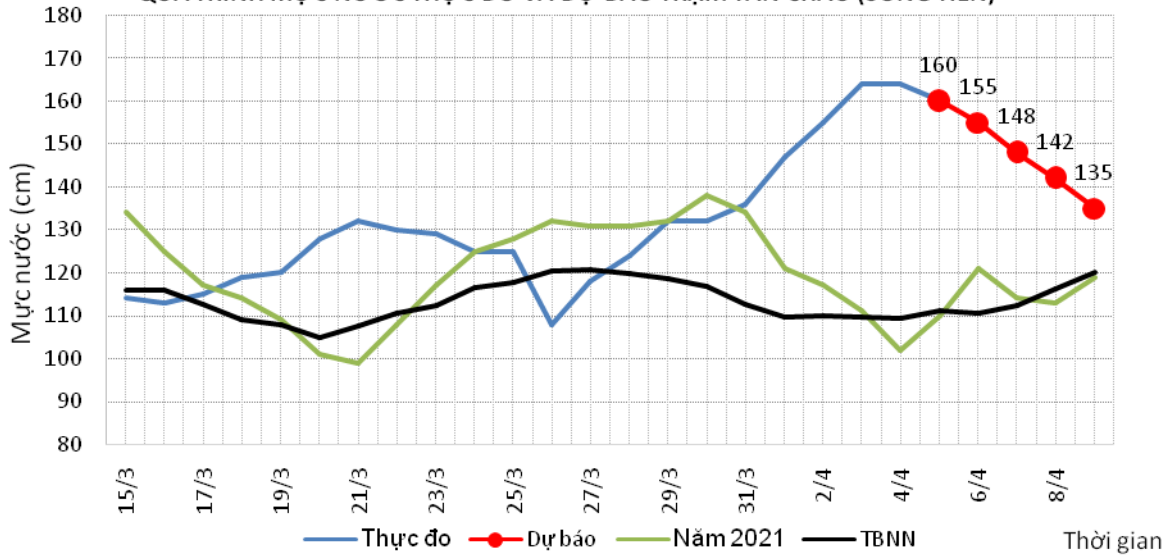
a. Diễn biến tình hình thủy văn đã qua

Mức nước đầu nguồn sông Cửu Long biến đổi theo triều. Mức nước cao nhất ngày 04/4 trên sông Tiền tại Tân Châu 1,64m; trên sông Hậu tại Châu Đốc 1,84m.

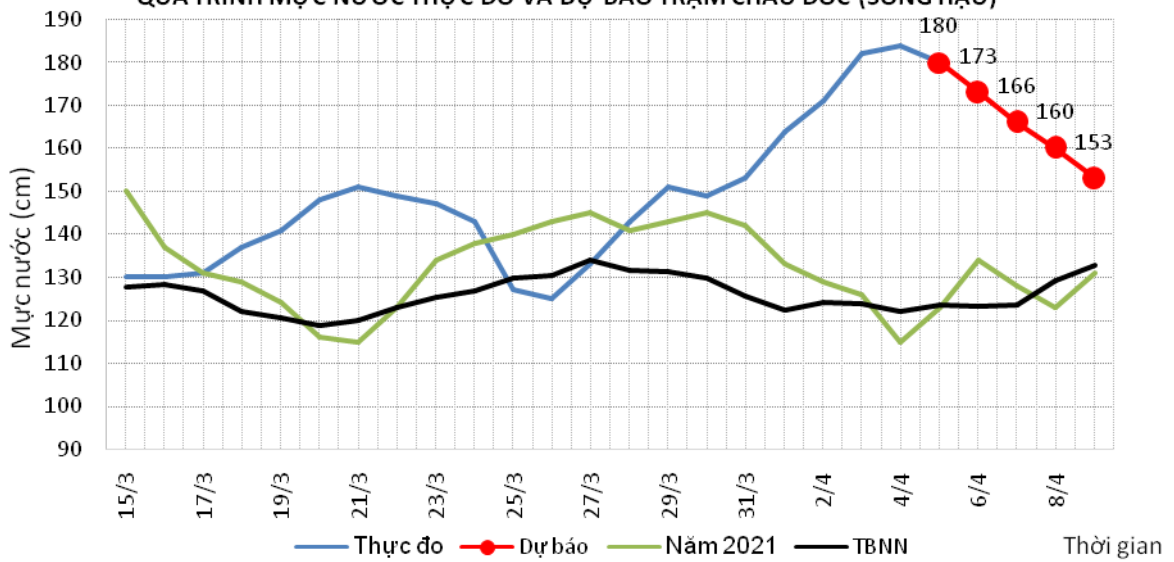
b. Dự báo, cảnh báo

Mức nước đầu nguồn sông Cửu Long biến đổi theo triều. Đến ngày 09/4 mức nước cao nhất ngày tại Tân Châu ở mức 1,35m; tại Châu Đốc ở mức 1,53m.

QUÁ TRÌNH MỨC NƯỚC THỰC ĐO VÀ DỰ BÁO TRẠM TÂN CHÂU (SÔNG TIỀN)



QUÁ TRÌNH MỨC NƯỚC THỰC ĐO VÀ DỰ BÁO TRẠM CHÂU ĐỐC (SÔNG HẬU)



II. Bảng mực nước, lưu lượng thực đo và dự báo các trạm

Sông	Trạm	Mực nước thực đo (cm)				Mực nước dự báo (cm)											
		13h-04/04	19h-04/04	1h-05/04	7h-05/04	13h-05/04	19h-05/04	1h-06/04	7h-06/04	13h-06/04	19h-06/04	1h-07/04	7h-07/04				
Đà	Hồ Hòa Bình (*)	764	1385	1706	210	650	↑	1350	↑	1550	↑	350	↓				
Thao	Yên Bái	2505	2536	2551	2547	2535	↓	2540	↑	2545	↑	2550	↑				
Thao	Phú Thọ	1229	1228	1235	1250	1265	↑	1280	↑	1290	↑	1280	↓				
Lô	Tuyên Quang	1383	1434	1445	1424	1430	↑	1440	↑	1445	↑	1450	↑				
Lô	Vụ Quang	525	522	519	550	555	↑	560	↑	570	↑	580	↑				
Cầu	Đáp Cầu	50	83	95	74	55	↓	90	↑	110	↑	90	↓				
Thương	Phủ Lạng Thương	31	81	105	68	35	↓	85	↑	110	↑	80	↓				
Lục Nam	Lục Nam	14	72	92	45	20	↓	75	↑	110	↑	60	↓				
Thái Bình	Phả Lại	33	98	88	43	30	↓	95	↑	105	↑	55	↓	25	↓	90	↑
Hồng	Hà Nội	82	128	130	104	100	↓	135	↑	140	↑	120	↓	110	↓	145	↑
Hoàng Long	Bến Đẽ	18	72	66	43	20	↓	65	↑	75	↑	48	↓				
Mã	Giàng	70	104	26	-14	50	↑	125	↑	35	↓	-25	↓	30	↑	135	↑
Cả	Nam Đàn	75	133	50	32	85	↑	140	↑	65	↓	15	↓	95	↑	135	↑
La	Linh Cảm	37	121	17	9	5	↓	135	↑	30	↓	-20	↓				
Gianh	Mai Hóa	59	58	22	-7	30	↑	65	↑	60	↓	-20	↓				
Hương	Kim Long	59	57	45	45	50	↑	54	↑	45	↓	46	↑				
Thu Bồn	Câu Lâu	72	7	51	31	62	↑	-5	↓	40	↑	35	↓				
Trà Khúc	Trà Khúc	84	51	68	63	91	↑	54	↓	74	↑	53	↓				
Kôn	Thanh Hòa	579	584	581	589	578	↓	582	↑	579	↓	585	↑				
Ba	Phú Lâm	50	-27	24	23	60	↑	-28	↓	5	↑	25	↑				
Đăkbla	Kon Tum	51496	51473	51510	51475	51500	↑	51485	↓	51500	↑	51470	↓				
Krông Ana	Giang Sơn	41610	41608	41606	41603	41600	↓	41598	↓	41595	↓	41593	↓				
Đồng Nai	Tà Lài	11044	11042	11040	11038	11035	↓	11040	↑	11042	↑	11040	↓				

Ghi chú: (*): Q m³/s

Khu vực Nam Bộ:

Sông	Trạm	Mức nước cao nhất ngày (cm)					
		Thực đo	Dự báo				
		04/04	05/04	06/04	07/04	08/04	09/04
Sông Tiền	Tân Châu	164 →	160 ↓	155 ↓	148 ↓	142 ↓	135 ↓
Sông Hậu	Châu Đốc	184 ↑	180 ↓	173 ↓	166 ↓	160 ↓	153 ↓

Tin phát lúc: 10h30'

Nơi nhận:

- Cơ quan, tổ chức;
- Lưu: VT, TVBB, TVTB.

Soạn tin

Đoàn Văn Hải

Người chịu trách nhiệm

ban hành bản tin

Bùi Đình Lập-Phùng Tiến Dũng