

Số: 118/DBQG_TV_1030

Hà Nội, ngày 28 tháng 4 năm 2022

BẢN TIN DỰ BÁO THỦY VĂN HẠN NGẮN

I. Diễn biến xu thế thủy văn

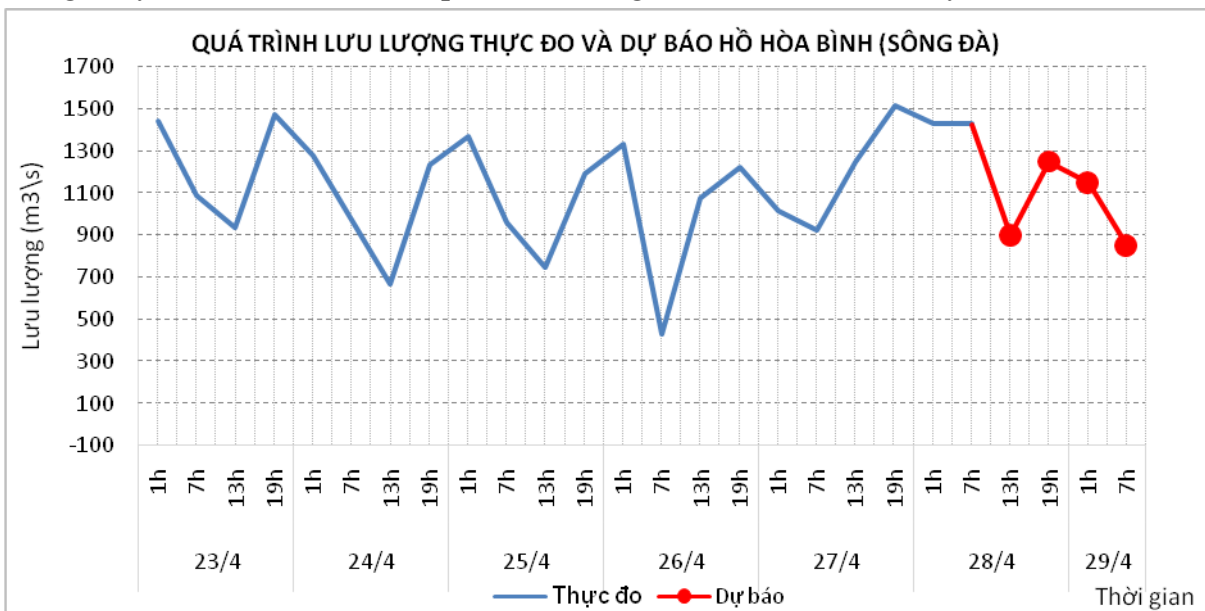
1. Khu vực Tây Bắc:

a. Diễn biến tình hình thủy văn đã qua

Dòng chảy đến hồ Hòa Bình dao động theo điều tiết của thủy điện Sơn La.

b. Dự báo, cảnh báo

Dòng chảy đến hồ Hòa Bình tiếp tục dao động theo điều tiết của thủy điện Sơn La.



2. Khu vực Việt Bắc:

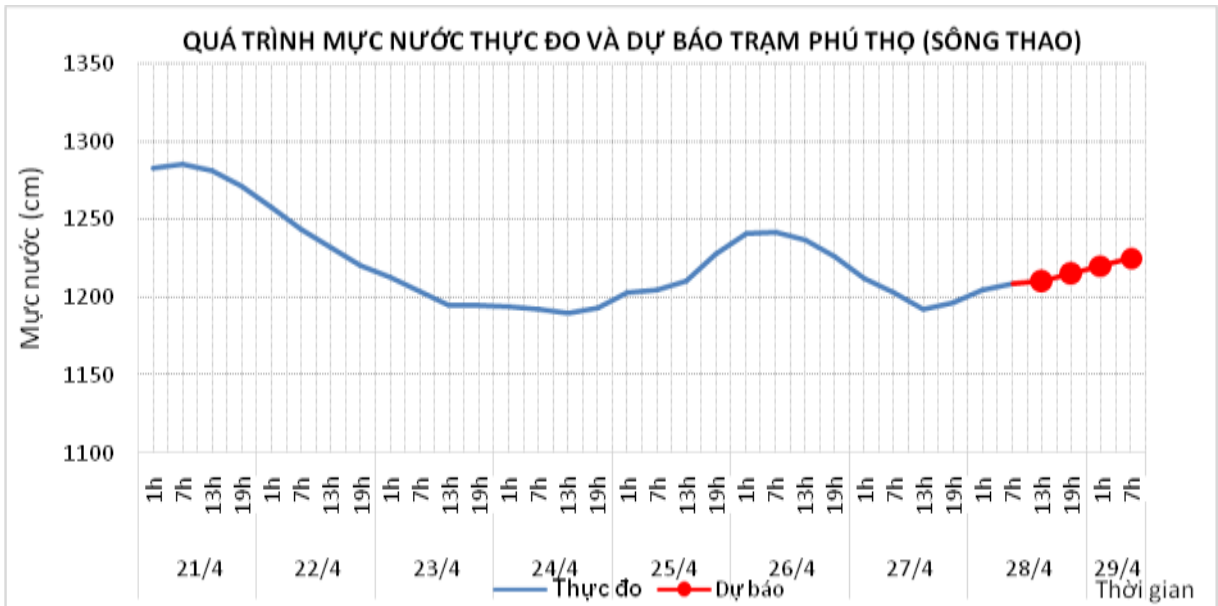
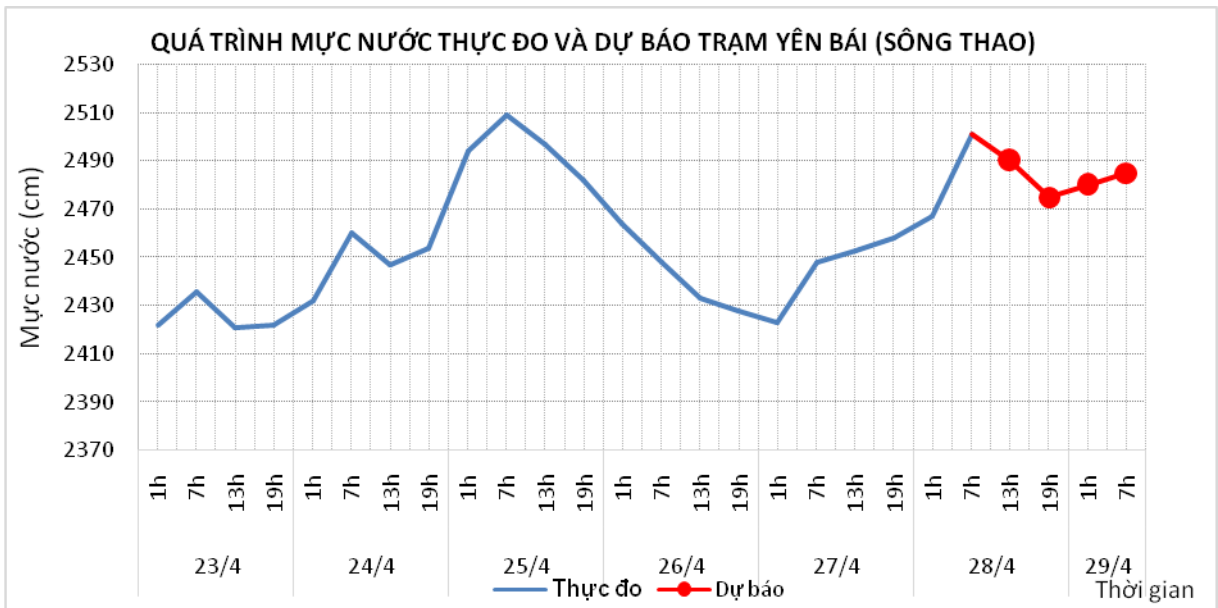
2.1. Lưu vực sông Thao

a. Diễn biến tình hình thủy văn đã qua

Trên sông Thao mực nước đang biến đổi chậm.

b. Dự báo, cảnh báo

Trên sông Thao mực nước tiếp tục biến đổi chậm.



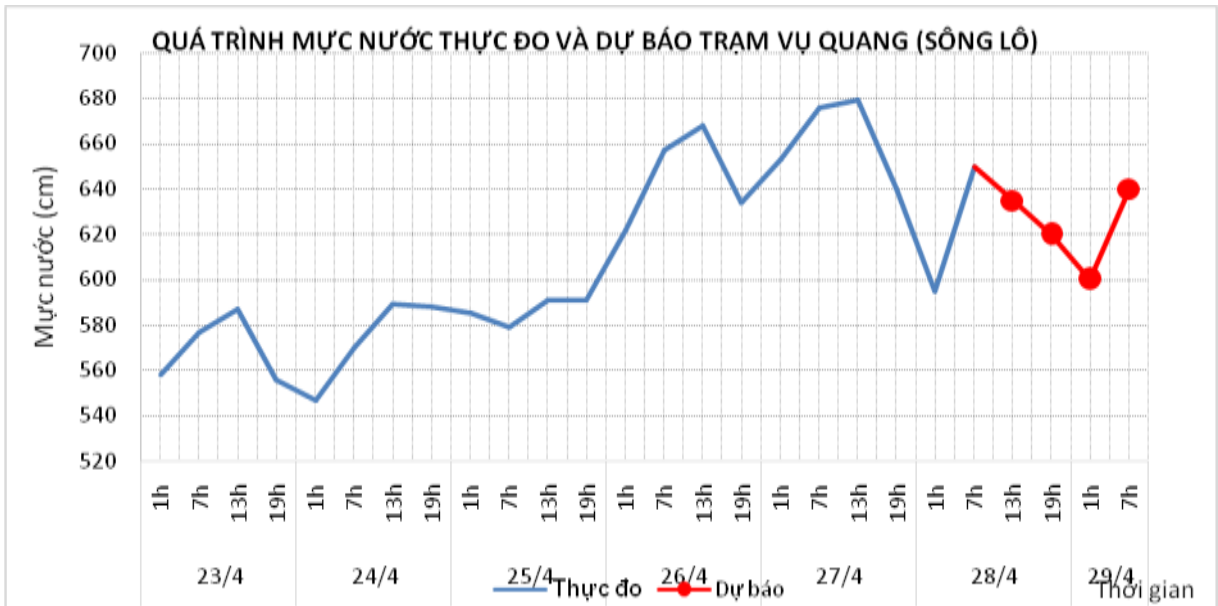
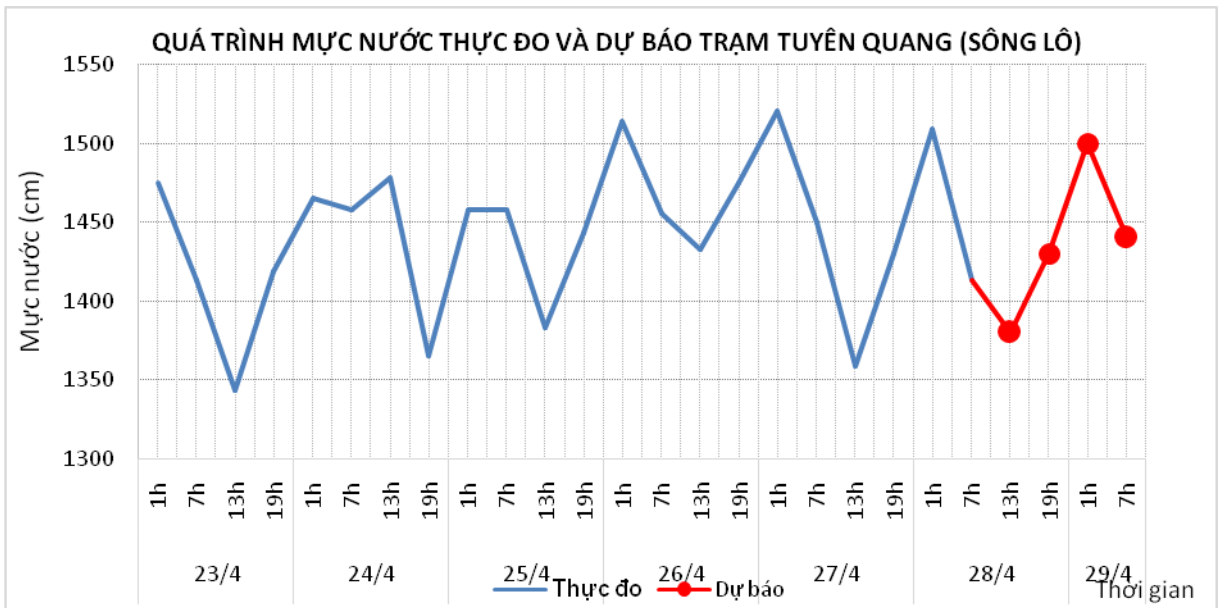
2.2. Lưu vực sông Lô

a. Diễn biến tình hình thủy văn đã qua

Mức nước hạ lưu sông Lô tại Tuyên Quang và Vụ Quang đang dao động theo điều tiết của hồ chứa thượng lưu.

b. Dự báo, cảnh báo

Mức nước hạ lưu sông Lô tại Tuyên Quang và Vụ Quang tiếp tục dao động theo điều tiết của hồ chứa thượng lưu.



3. Khu vực Đông Bắc

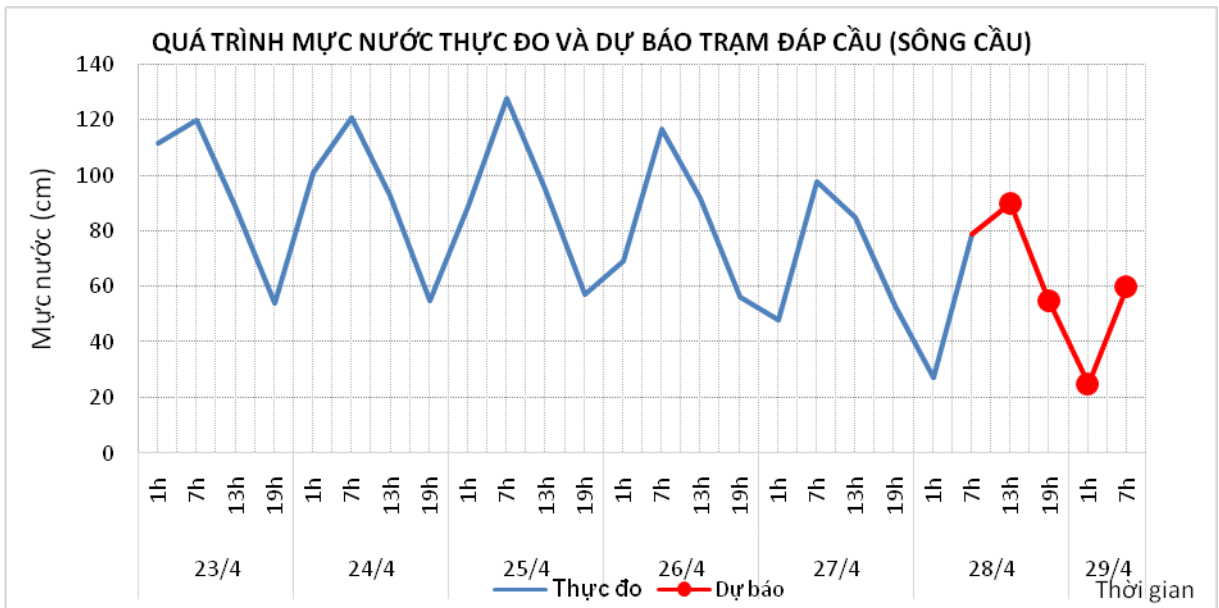
3.1. Lưu vực sông Cầu

a. Diễn biến tình hình thủy văn đã qua

Mức nước sông Cầu đang biến đổi chậm và chịu ảnh hưởng của thủy triều.

b. Dự báo, cảnh báo

Mức nước sông Cầu sẽ biến đổi chậm ở mức thấp và ảnh hưởng của thủy triều.



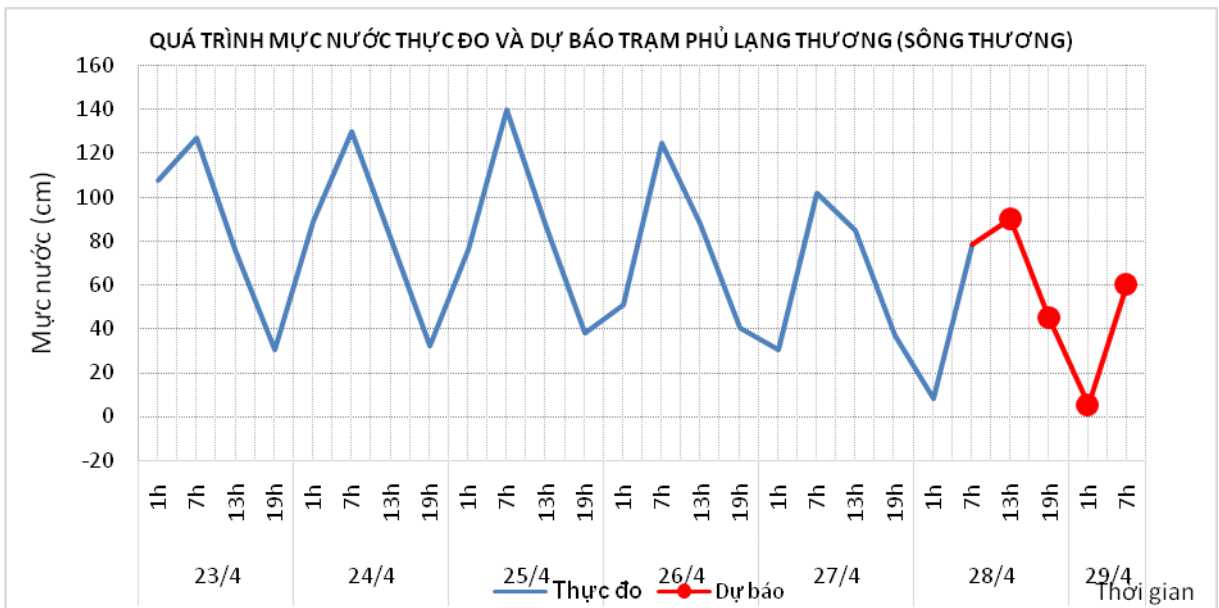
3.2. Lưu vực sông Thương

a. Diễn biến tình hình thủy văn đã qua

Mức nước sông Thương tại Phủ Lạng Thương đang biến đổi chậm và chịu ảnh hưởng của thủy triều.

b. Dự báo, cảnh báo

Mức nước sông Thương tại Phủ Lạng Thương tiếp tục biến đổi chậm và chịu ảnh hưởng của thủy triều.



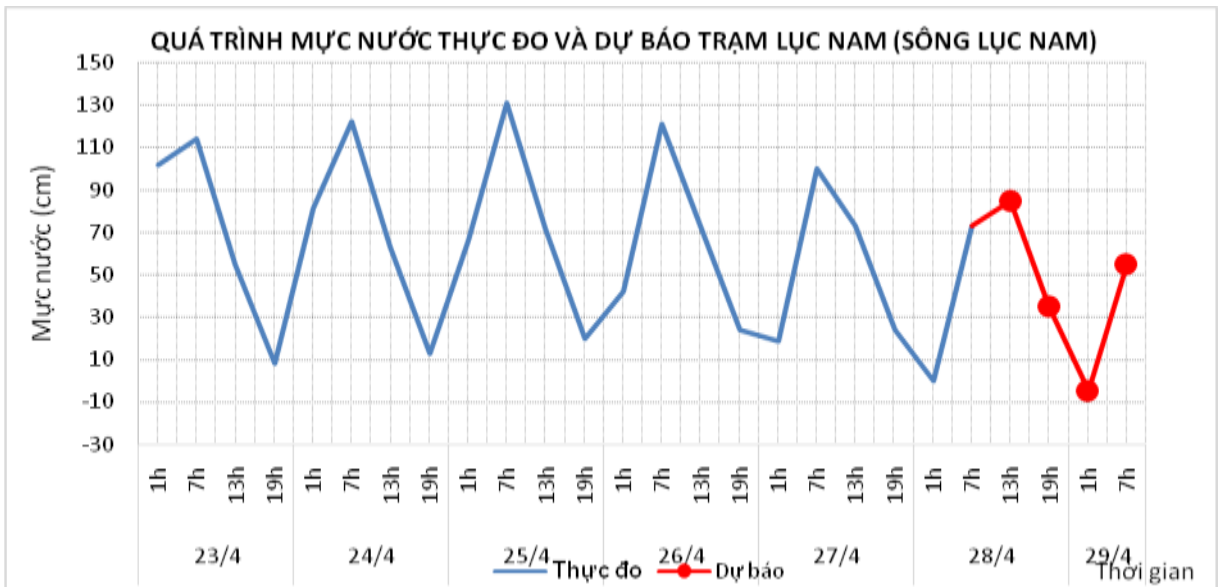
3.3. Lưu vực sông Lục Nam

a. Diễn biến tình hình thủy văn đã qua

Mức nước sông Lục Nam đang biến đổi chậm và chịu ảnh hưởng của thủy triều.

b. Dự báo, cảnh báo

Mức nước Sông Lục Nam tiếp tục biến đổi chậm và chịu ảnh hưởng của thủy triều.



4. Khu vực Đồng bằng Bắc Bộ

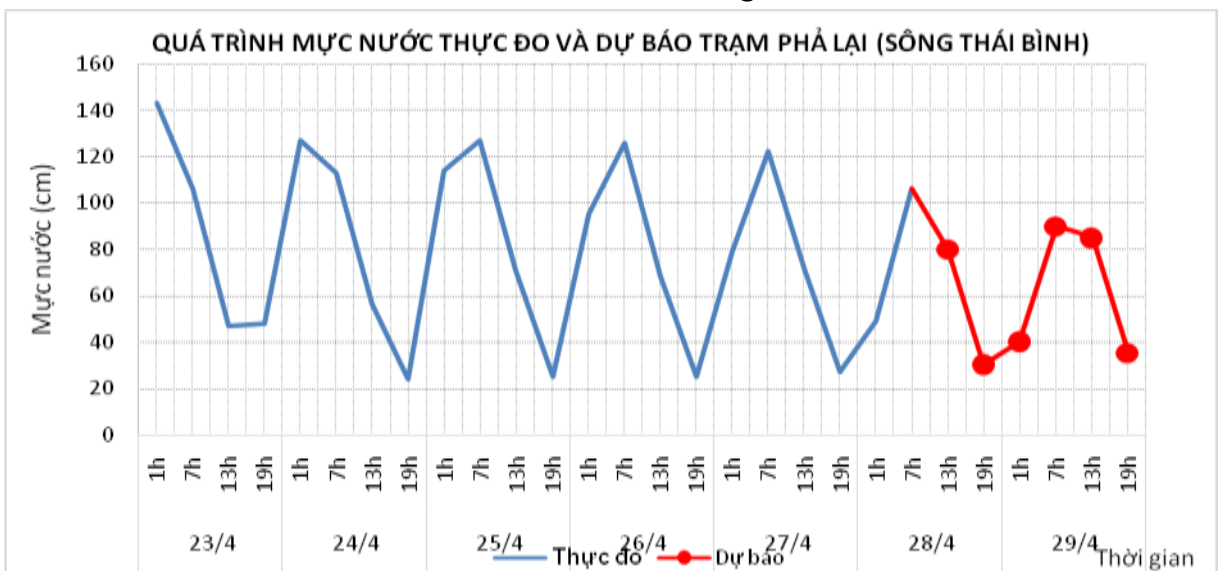
4.1. Lưu vực sông Thái Bình

a. Diễn biến tình hình thủy văn đã qua

Mức nước hạ lưu sông Thái Bình tại Phả Lại đang dao động mạnh theo thủy triều. Lúc 7h/28/4, mức nước tại trạm Phả Lại là 1,06m.

b. Dự báo, cảnh báo

Mức nước hạ lưu sông Thái Bình tại Phả Lại tiếp tục dao động mạnh theo thủy triều. Đến 19h/29/4, mức nước tại trạm Phả Lại có khả năng ở mức 0,35m.



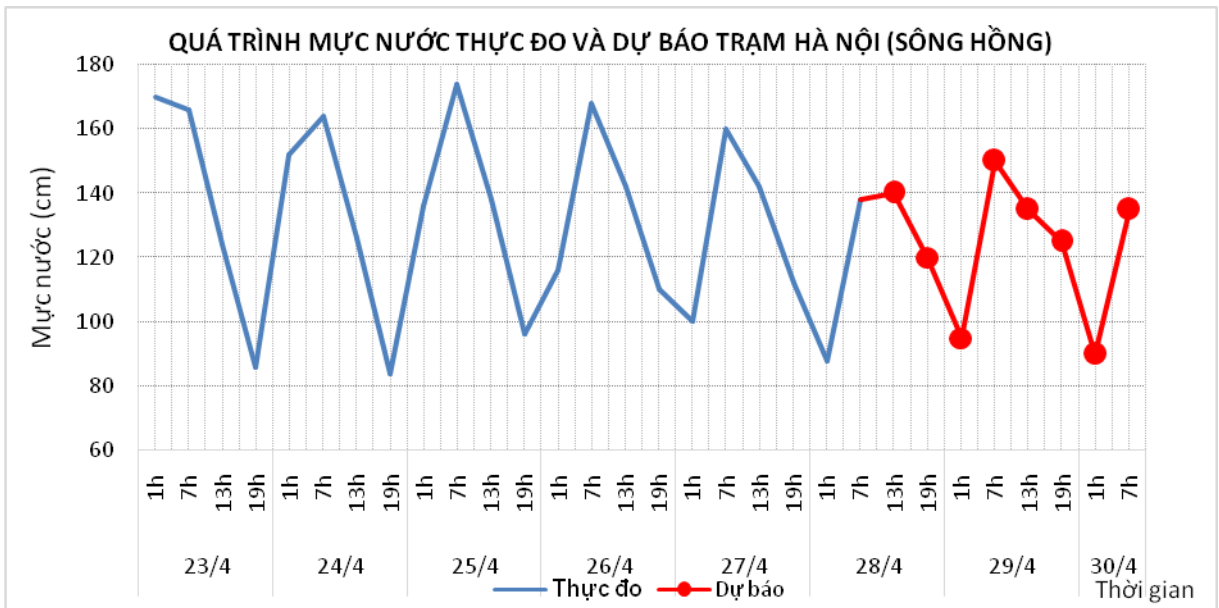
4.2. Lưu vực sông Hồng

a. Diễn biến tình hình thủy văn đã qua

Mức nước trên sông Hồng tại trạm Hà Nội đang biến đổi chậm và chịu ảnh hưởng mạnh của thủy triều. Lúc 7h/28/04 mức nước tại trạm Hà Nội là 1,38m.

b. Dự báo, cảnh báo

Mức nước trên sông Hồng tại trạm Hà Nội tiếp tục biến đổi chậm và chịu ảnh hưởng của thủy triều. Đến 7h/30/04, mức nước tại trạm Hà Nội là 1,05m.



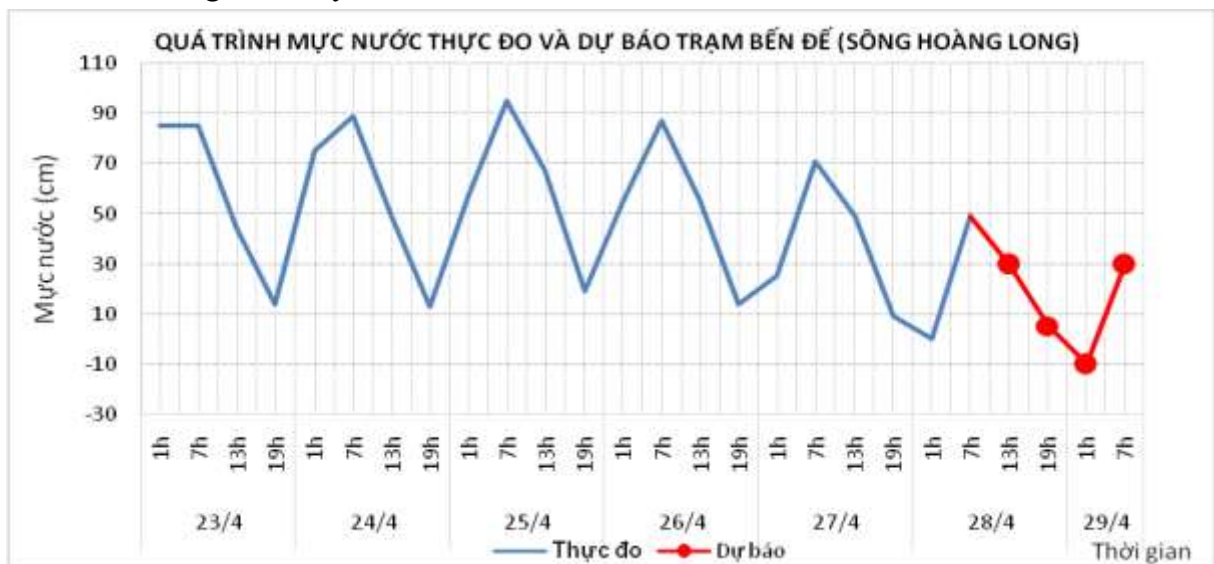
4.3. Lưu vực sông Hoàng Long

a. Diễn biến tình hình thủy văn đã qua

Mức nước trên sông Hoàng Long tại trạm thủy văn Bến Đé đang biến đổi chậm và chịu ảnh hưởng của thủy triều.

b. Dự báo, cảnh báo

Mức nước trên sông Hoàng Long tại trạm thủy văn Bến Đé tiếp tục biến đổi chậm và chịu ảnh hưởng của thủy triều.



5. Khu vực Bắc Trung Bộ

5.1. Lưu vực sông Mã

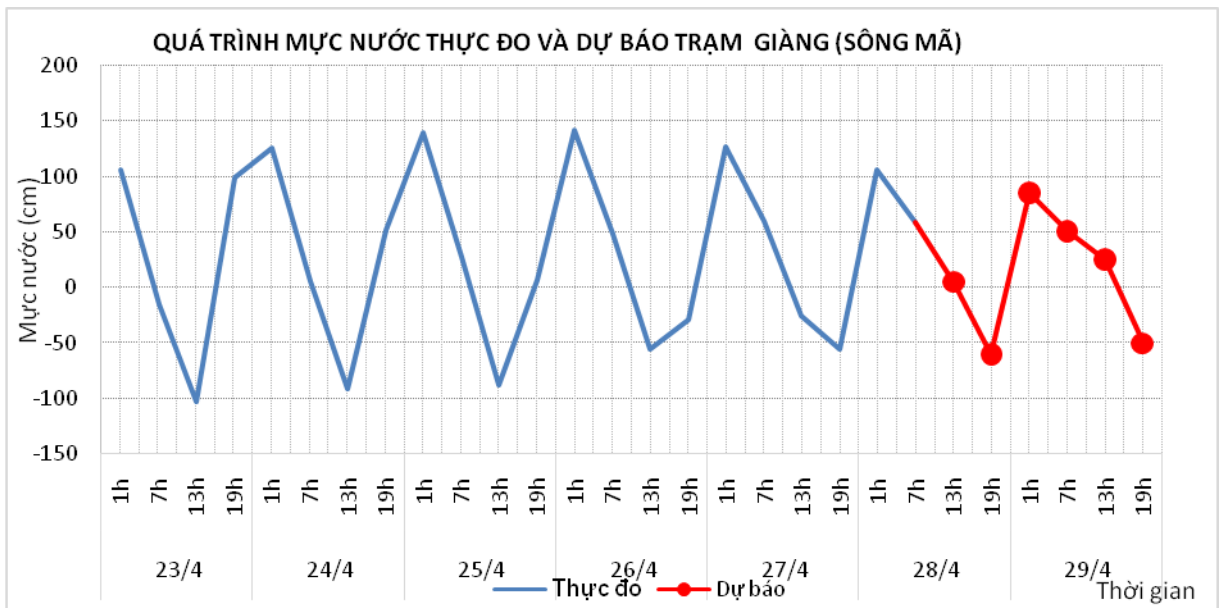
a. Diễn biến tình hình thủy văn đã qua

Mức nước thượng lưu biến đổi chậm, trung lưu dao động theo điều tiết hồ chứa, hạ lưu biến đổi theo triều.

b. Dự báo, cảnh báo

Mức nước thượng lưu biến đổi chậm, trung lưu dao động theo điều tiết hồ chứa, hạ lưu

tại Giàng dao động theo triều.



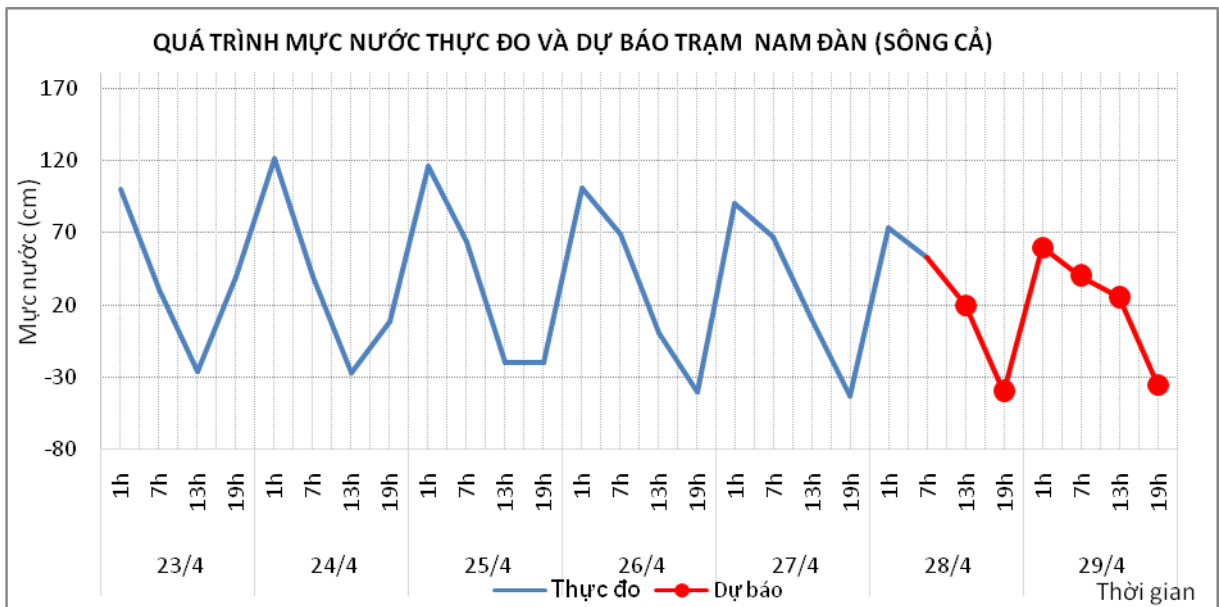
5.2. Lưu vực sông Cả

a. Diễn biến tình hình thủy văn đã qua

Mức nước trung, thượng lưu dao động theo điều tiết hồ chứa, hạ lưu biến đổi theo triều.

b. Dự báo, cảnh báo

Mức nước trung, thượng lưu dao động theo điều tiết hồ chứa, hạ lưu biến đổi theo triều.



5.3. Lưu vực sông La

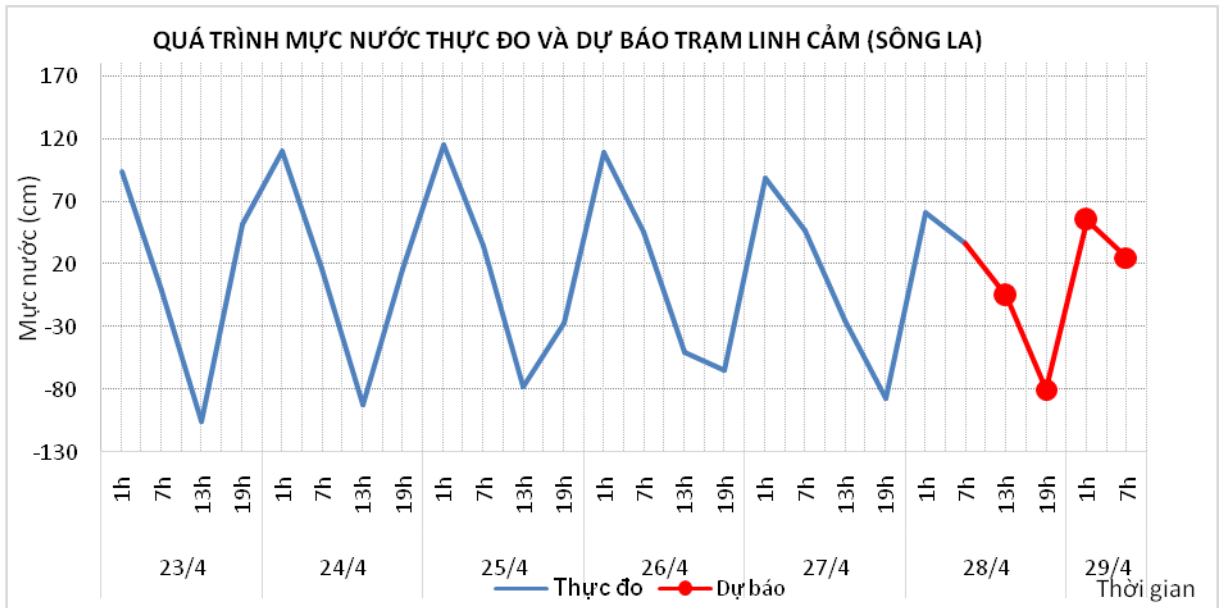
a. Diễn biến tình hình thủy văn đã qua

Mức nước sông Ngàn Sâu, Ngàn Phố biến đổi chậm, hạ lưu sông La dao động theo triều.

b. Dự báo, cảnh báo

Mức nước sông Ngàn Sâu, Ngàn Phố biến đổi chậm, hạ lưu sông La dao động theo

triều.



6. Khu vực Trung Trung Bộ

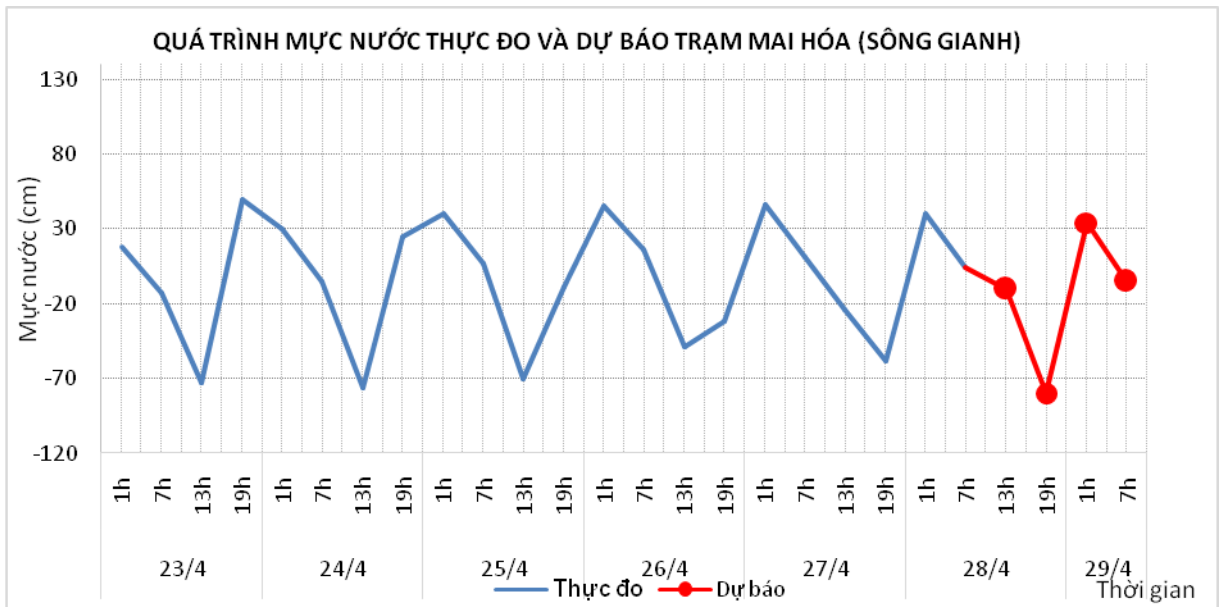
6.1. Lưu vực sông Gianh

a. Diễn biến tình hình thủy văn đã qua

Mức nước thượng lưu sông Gianh biến đổi chậm, hạ lưu dao động theo triều.

b. Dự báo, cảnh báo

Mức nước thượng lưu biến đổi chậm, hạ lưu dao động theo triều.



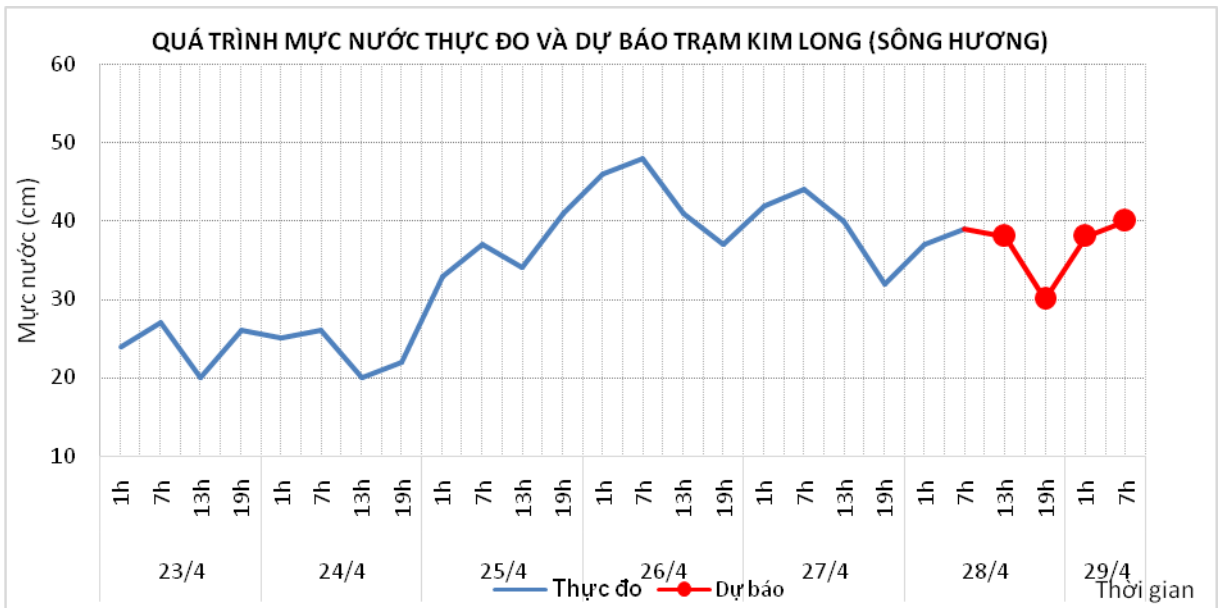
6.2. Lưu vực sông Hương

a. Diễn biến tình hình thủy văn đã qua

Mức nước sông Hương dao động theo điều tiết hồ chứa.

b. Dự báo, cảnh báo

Mức nước dao động theo điều tiết hồ chứa.



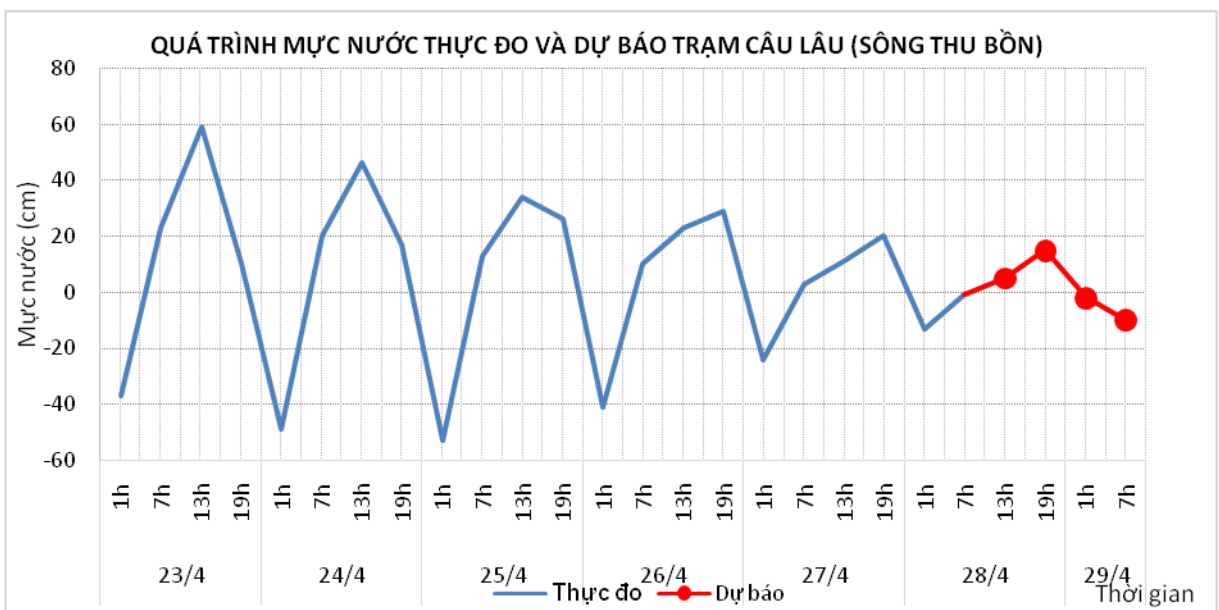
6.3. Lưu vực sông Vu Gia Thu Bồn

a. Diễn biến tình hình thủy văn đã qua

Mức nước sông Vu Gia-Thu Bồn biến đổi chậm.

b. Dự báo, cảnh báo

Mức nước biến đổi chậm.



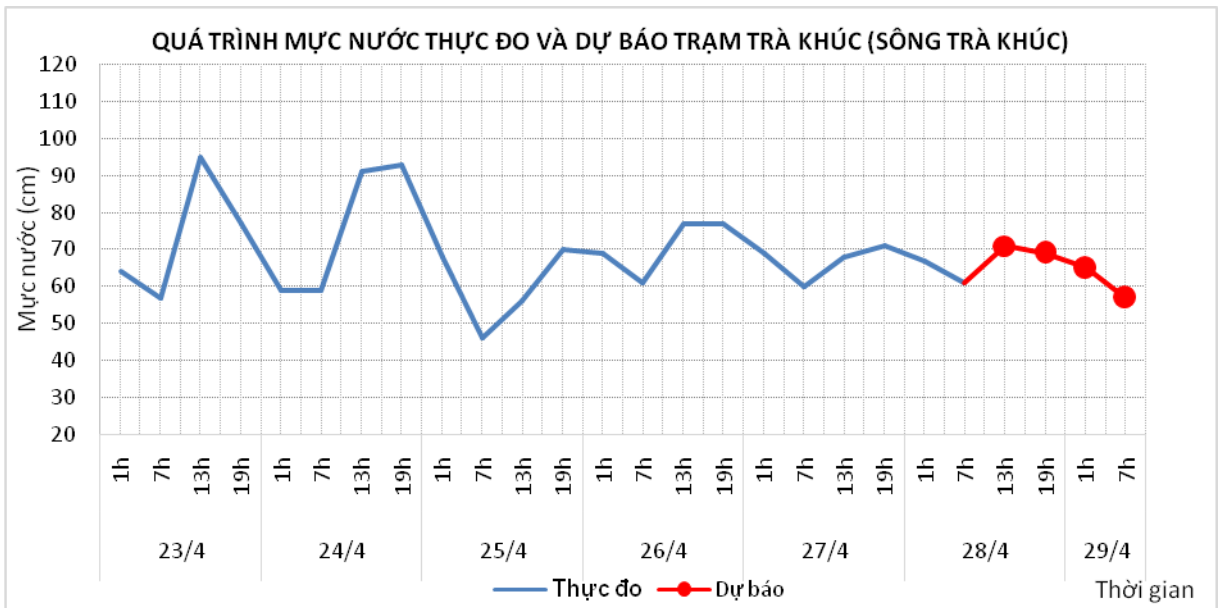
6.4. Lưu vực sông Trà Khúc

a. Diễn biến tình hình thủy văn đã qua

Mức nước sông Trà Khúc biến đổi chậm.

b. Dự báo, cảnh báo

Mức nước biến đổi chậm.



7. Khu vực Nam Trung Bộ

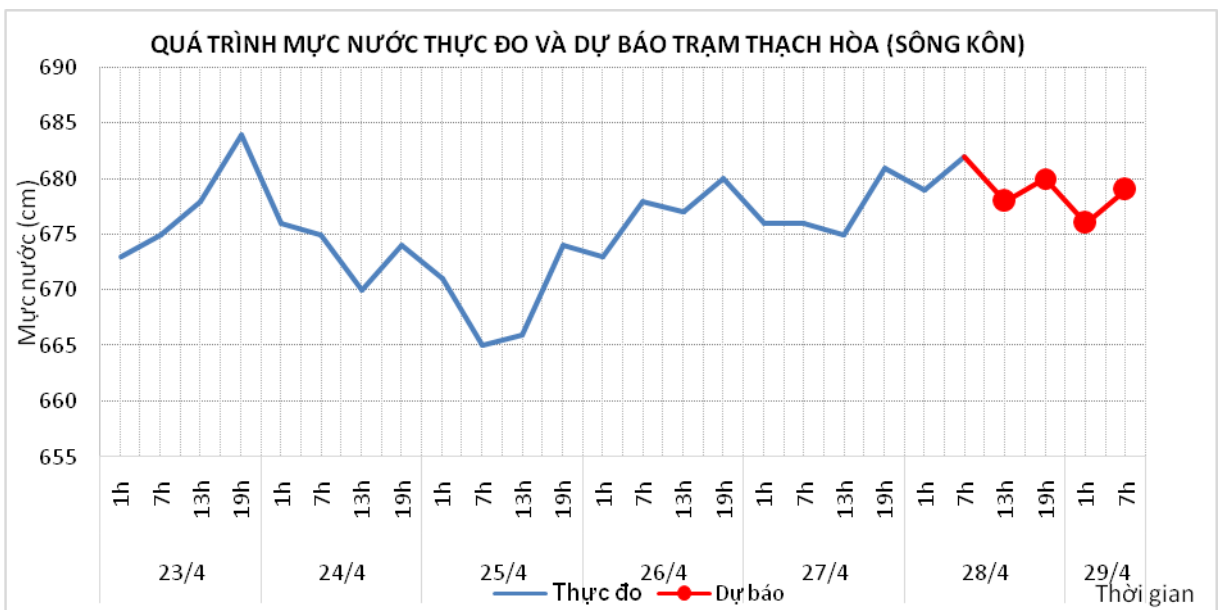
7.1. Lưu vực sông Kôn

a. Diễn biến tình hình thủy văn đã qua

Mức nước biến đổi chậm.

b. Dự báo, cảnh báo

Mức nước biến đổi chậm.



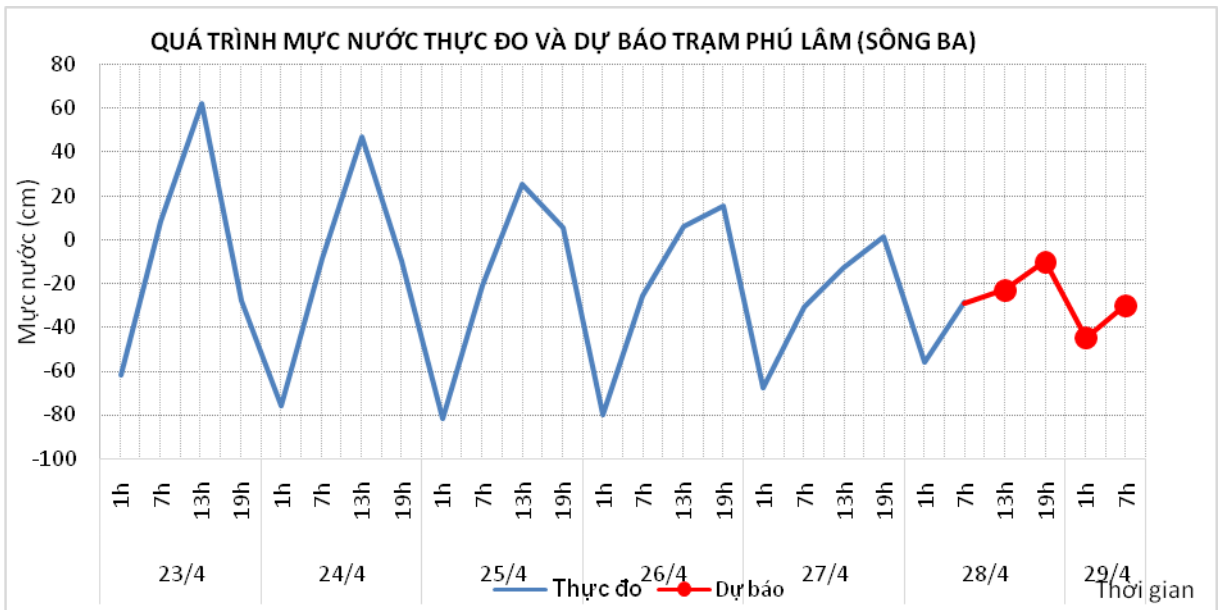
7.2. Lưu vực sông Ba

a. Diễn biến tình hình thủy văn đã qua

Mức nước thượng lưu biến đổi chậm, trung lưu dao động theo điều tiết hồ chứa, hạ lưu biến đổi theo triều.

b. Dự báo, cảnh báo

Mức nước thượng lưu tiếp tục biến đổi chậm, trung lưu dao động theo điều tiết hồ chứa.



8. Khu vực Tây Nguyên

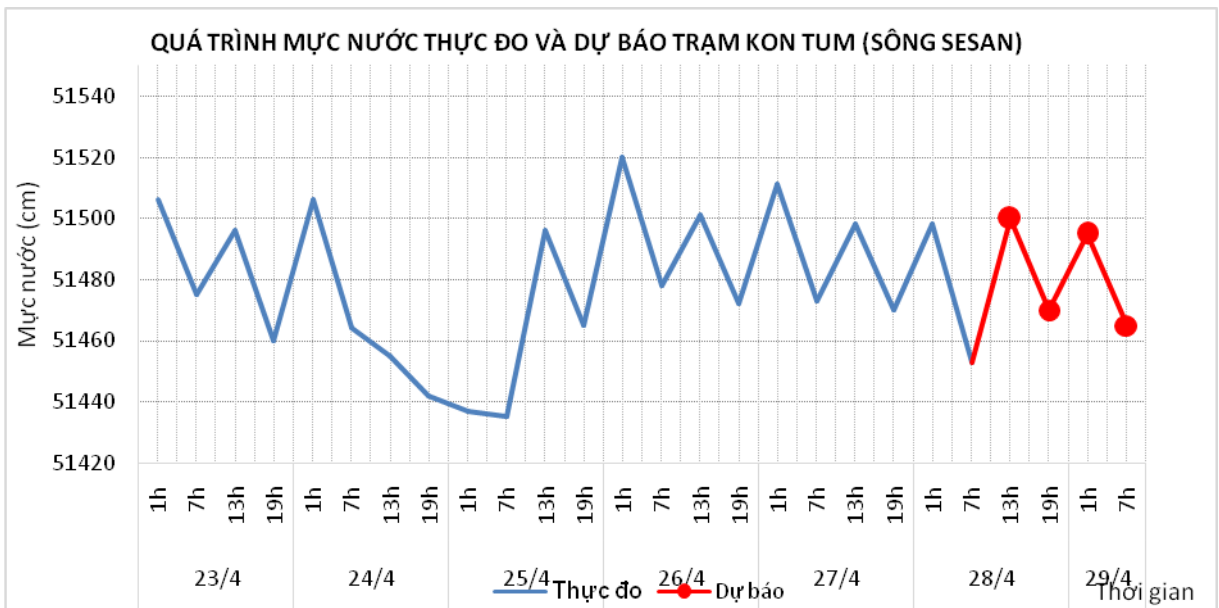
8.1. Lưu vực sông Sê San

a. Diễn biến tình hình thủy văn đã qua

Mức nước trên các sông dao động theo điều tiết của hồ chứa thủy điện.

b. Dự báo, cảnh báo

Mức nước trên các sông dao động theo điều tiết của hồ chứa thủy điện.



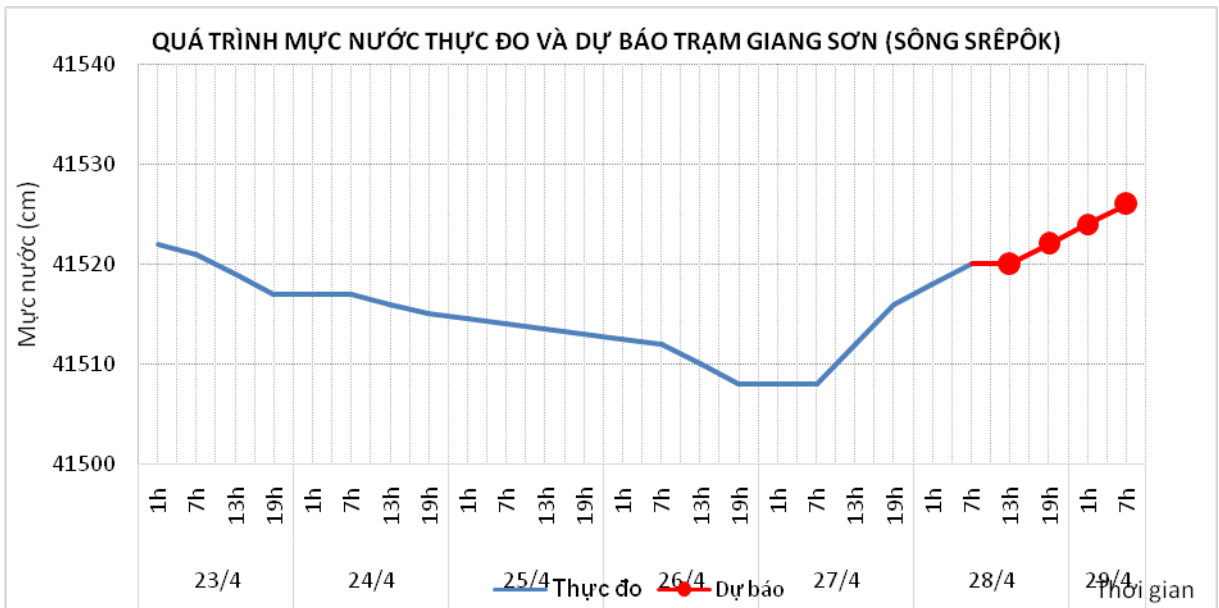
8.2. Lưu vực sông Srêpôk

a. Diễn biến tình hình thủy văn đã qua

Mức nước trên các sông dao động theo điều tiết của hồ chứa thủy điện.

b. Dự báo, cảnh báo

Mức nước trên các sông dao động theo điều tiết của hồ chứa thủy điện.



9. Khu vực Nam Bộ

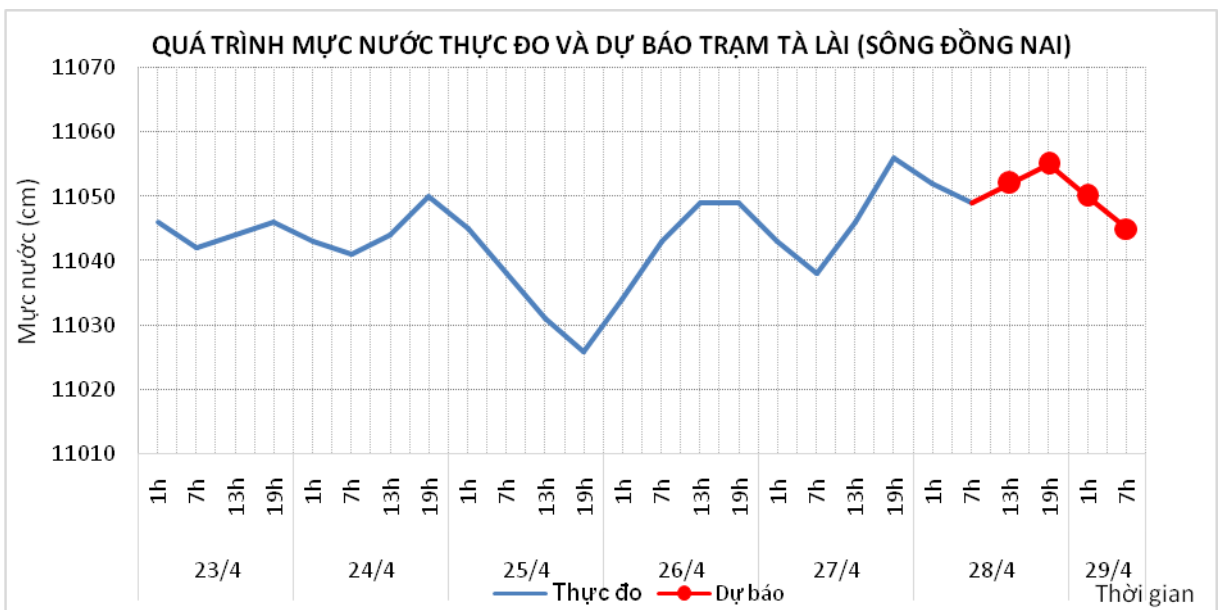
9.1. Lưu vực sông Đồng Nai

a. Diễn biến tình hình thủy văn đã qua

Mức nước biến đổi chậm.

b. Dự báo, cảnh báo

Mức nước biến đổi chậm.



9.2. Lưu vực sông Cửu Long

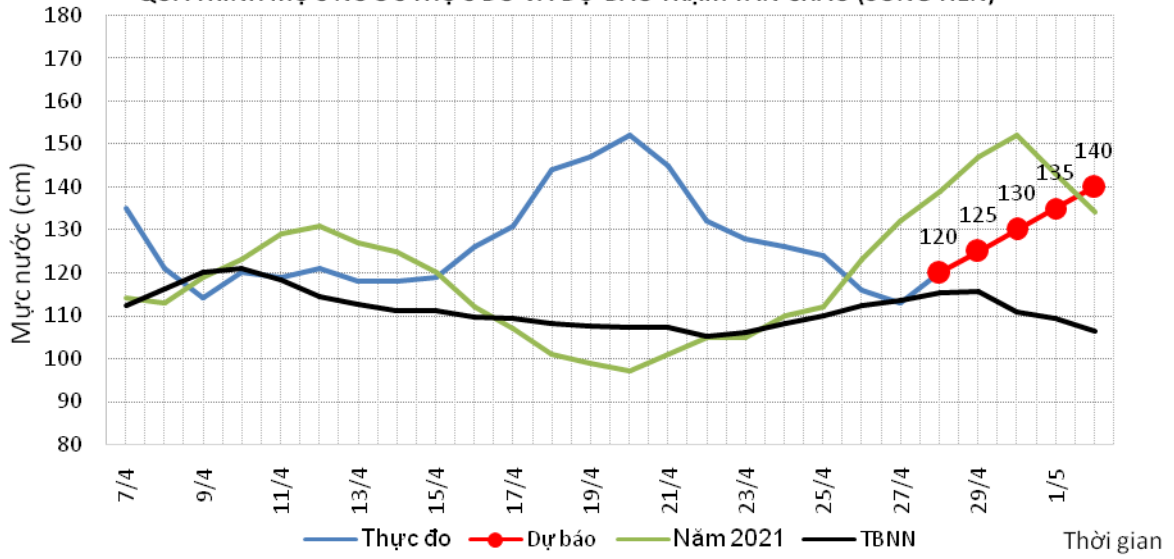
a. Diễn biến tình hình thủy văn đã qua

Mức nước đầu nguồn sông Cửu Long đang xuống theo triều. Mức nước cao nhất ngày 27/4 trên sông Tiền tại Tân Châu 1,13m; trên sông Hậu tại Châu Đốc 1,27m.

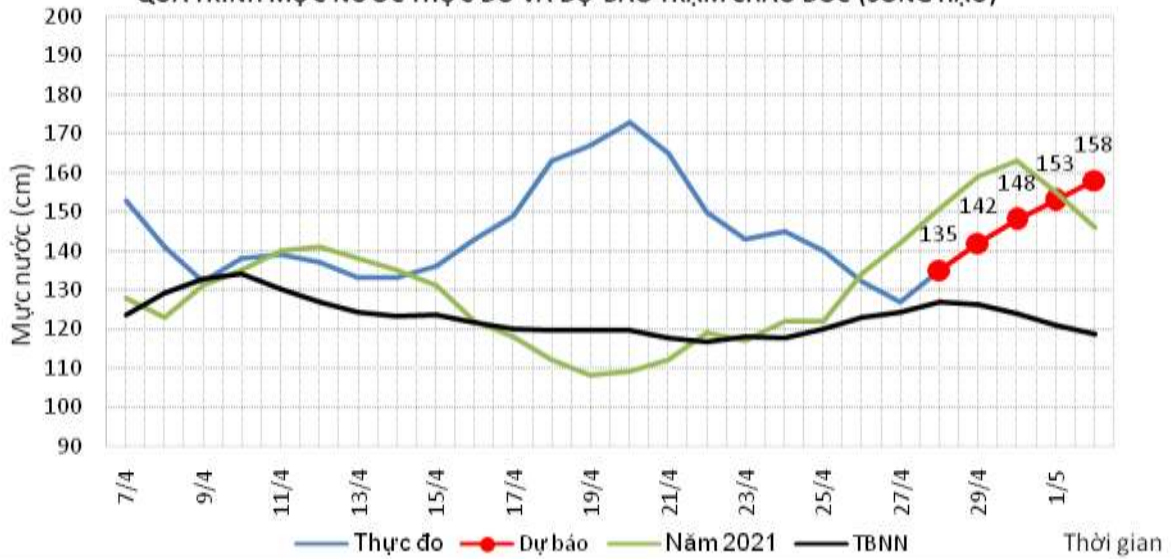
b. Dự báo, cảnh báo

Mức nước đầu nguồn sông Cửu Long sẽ lên lại theo triều. Đến ngày 02/5, mức nước cao nhất ngày tại Tân Châu ở mức 1,40m; tại Châu Đốc ở mức 1,58m.

QUÁ TRÌNH MỨC NƯỚC THỰC ĐO VÀ DỰ BÁO TRẠM TÂN CHÂU (SÔNG TIỀN)



QUÁ TRÌNH MỨC NƯỚC THỰC ĐO VÀ DỰ BÁO TRẠM CHÂU ĐỐC (SÔNG HẬU)



II. Bảng mực nước, lưu lượng thực đo và dự báo các trạm

Sông	Trạm	Mực nước thực đo (cm)				Mực nước dự báo (cm)							
		13h-27/04	19h-27/04	1h-28/04	7h-28/04	13h-28/04	19h-28/04	1h-29/04	7h-29/04	13h-29/04	19h-29/04	1h-30/04	7h-30/04
Đà	Hồ Hòa Bình (*)	1247	1513	1425	1425	1200 ↓	1400 ↑	1350 ↓	1180 ↓				
Thao	Yên Bái	2453	2458	2467	2501	2490 ↓	2475 ↓	2480 ↑	2485 ↑				
Thao	Phú Thọ	1192	1196	1205	1209	1210 ↑	1215 ↑	1220 ↑	1225 ↑				
Lô	Tuyên Quang	1359	1430	1509	1413	1380 ↓	1430 ↑	1500 ↑	1440 ↓				
Lô	Vụ Quang	679	640	595	650	635 ↓	620 ↓	600 ↓	640 ↑				
Cầu	Đáp Cầu	85	53	27	79	90 ↑	55 ↓	25 ↓	60 ↑				
Thương	Phủ Lạng Thương	85	37	8	78	90 ↑	45 ↓	5 ↓	60 ↑				
Lục Nam	Lục Nam	73	24	0	73	85 ↑	35 ↓	-5 ↓	55 ↑				
Thái Bình	Phả Lại	72	27	49	106	80 ↓	30 ↓	40 ↑	90 ↑	85 ↓	35 ↓		
Hồng	Hà Nội	142	112	88	138	125 ↓	115 ↓	85 ↓	120 ↑	100 ↓	120 ↑	80 ↓	105 ↑
Hoàng Long	Bến Đé	49	9	0	49	30 ↓	5 ↓	-10 ↓	30 ↑				
Mã	Giàng	-25	-56	106	59	5 ↓	-60 ↓	85 ↑	50 ↓	25 ↓	-50 ↓		
Cả	Nam Đàn	10	-43	73	53	20 ↓	-40 ↓	60 ↑	40 ↓	25 ↓	-35 ↓		
La	Linh Cảm	-25	-87	61	36	-5 ↓	-80 ↓	55 ↑	25 ↓				
Gianh	Mai Hóa	-24	-58	40	4	-10 ↓	-80 ↓	34 ↑	-5 ↓				
Hương	Kim Long	40	32	37	39	38 ↓	30 ↓	38 ↑	40 ↑				
Thu Bồn	Câu Lâu	11	20	-13	-1	5 ↑	15 ↑	-2 ↓	-10 ↓				
Trà Khúc	Trà Khúc	68	71	67	61	71 ↑	77 ↑	69 ↓	50 ↓				
Kôn	Thanh Hòa	675	681	679	682	678 ↓	680 ↑	676 ↓	679 ↑				
Ba	Phú Lâm	-13	1	-56	-29	-23 ↑	-10 ↑	-45 ↓	-30 ↑				
Đăkbla	Kon Tum	51498	51470	51498	51453	51500 ↑	51470 ↓	51495 ↑	51465 ↓				
Krông Ana	Giang Sơn	41512	41516	41518	41520	41520 →	41522 ↑	41524 ↑	41526 ↑				
Đồng Nai	Tà Lài	11046	11056	11052	11049	11052 ↑	11055 ↑	11050 ↓	11045 ↓				

Ghi chú: (*): Q m³/s

Khu vực Nam Bộ:

Sông	Trạm	Mức nước cao nhất ngày (cm)							
		Thực đo	Dự báo						
		27/04	28/04	29/04	30/04	01/05	02/05		
Sông Tiền	Tân Châu	113 ↓	120 ↑	125 ↑	130 ↑	135 ↑	140 ↑		
Sông Hậu	Châu Đốc	127 ↓	135 ↑	142 ↑	148 ↑	153 ↑	158 ↑		

Tin phát lúc: 10h30'

Nơi nhận:

- Cơ quan, tổ chức;
- Lưu: VT, TVBB, TVTB.

Soạn Tin

Nguyễn Thị Xuyên, Vi Hằng

Người chịu trách nhiệm

ban hành bản tin

Bùi Đình Lập-Phùng Tiến Dũng