

Số: 193/DBQG\_TV\_1030

Hà Nội, ngày 12 tháng 7 năm 2022

## BẢN TIN DỰ BÁO THỦY VĂN HẠN NGẮN

### I. Diễn biến xu thế thủy văn

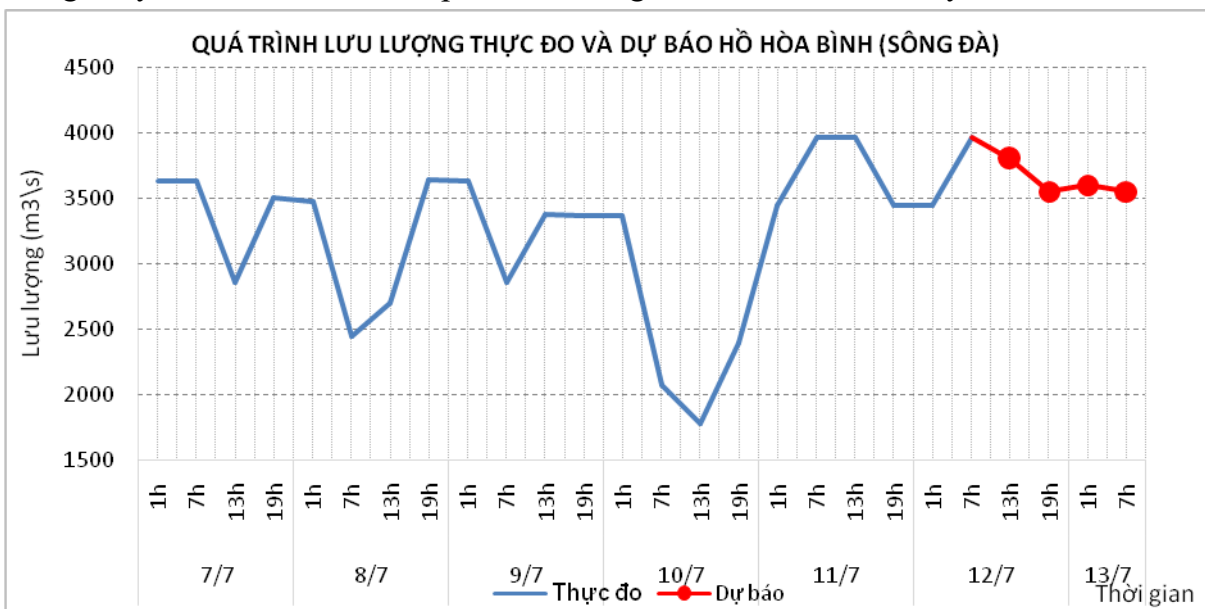
#### 1. Khu vực Tây Bắc:

a. Diễn biến tình hình thủy văn đã qua

Dòng chảy đến hồ Hòa Bình dao động theo điều tiết của thủy điện Sơn La.

b. Dự báo, cảnh báo

Dòng chảy đến hồ Hòa Bình tiếp tục dao động theo điều tiết của thủy điện Sơn La.



#### 2. Khu vực Việt Bắc:

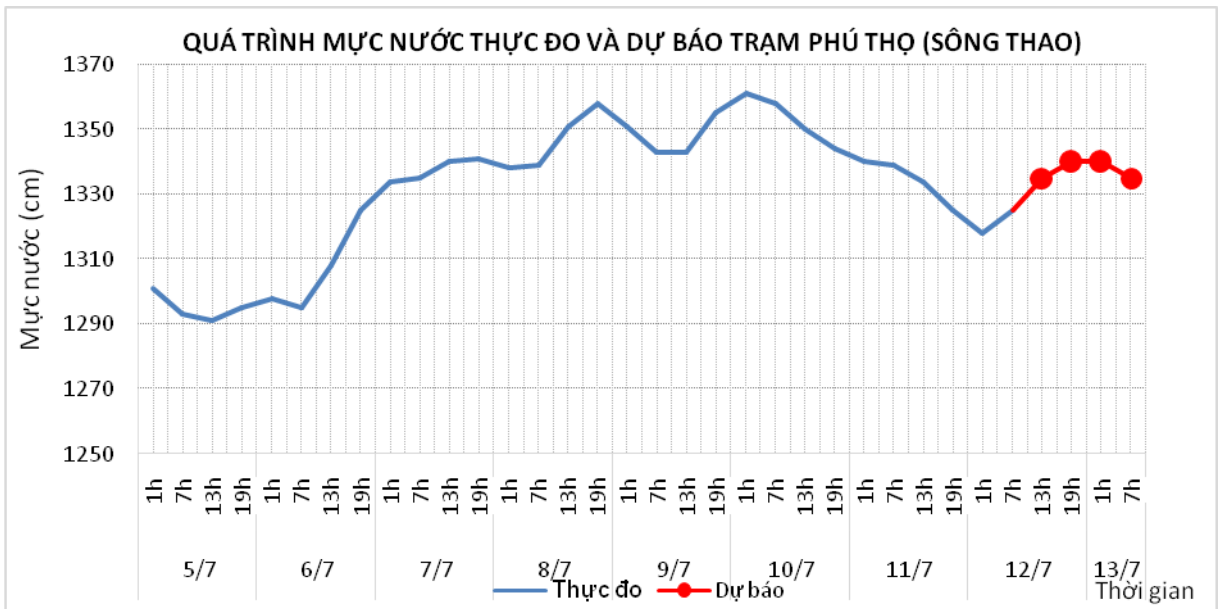
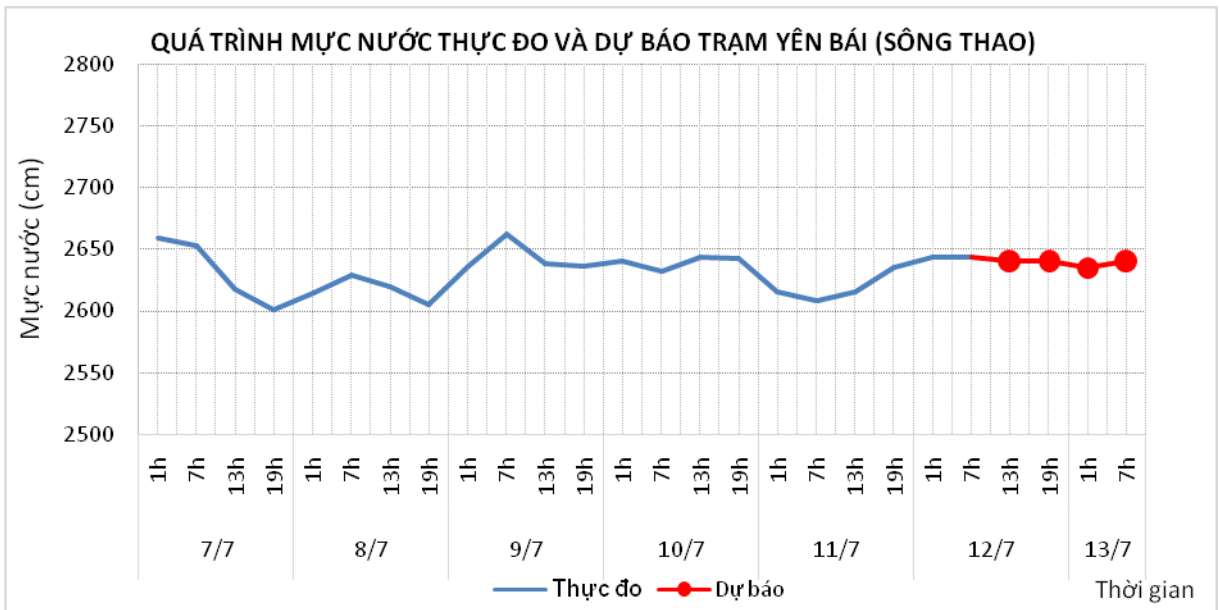
##### 2.1. Lưu vực sông Thao

a. Diễn biến tình hình thủy văn đã qua

Trên sông Thao mực nước đang biến đổi chậm

b. Dự báo, cảnh báo

Mực nước sông Thao tiếp tục biến đổi chậm.



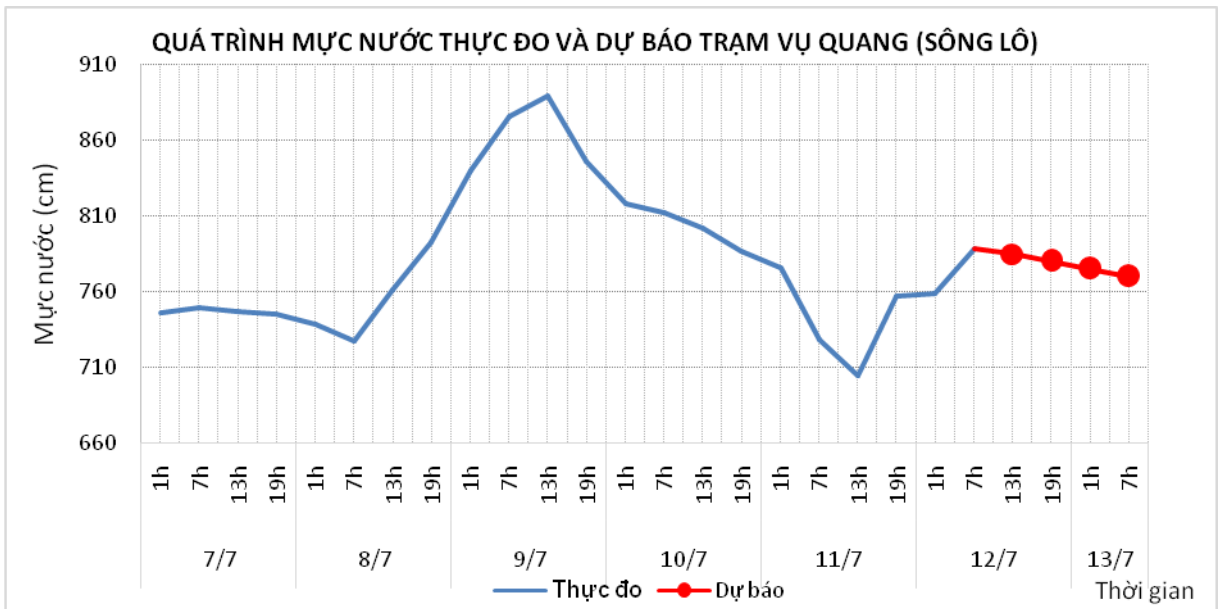
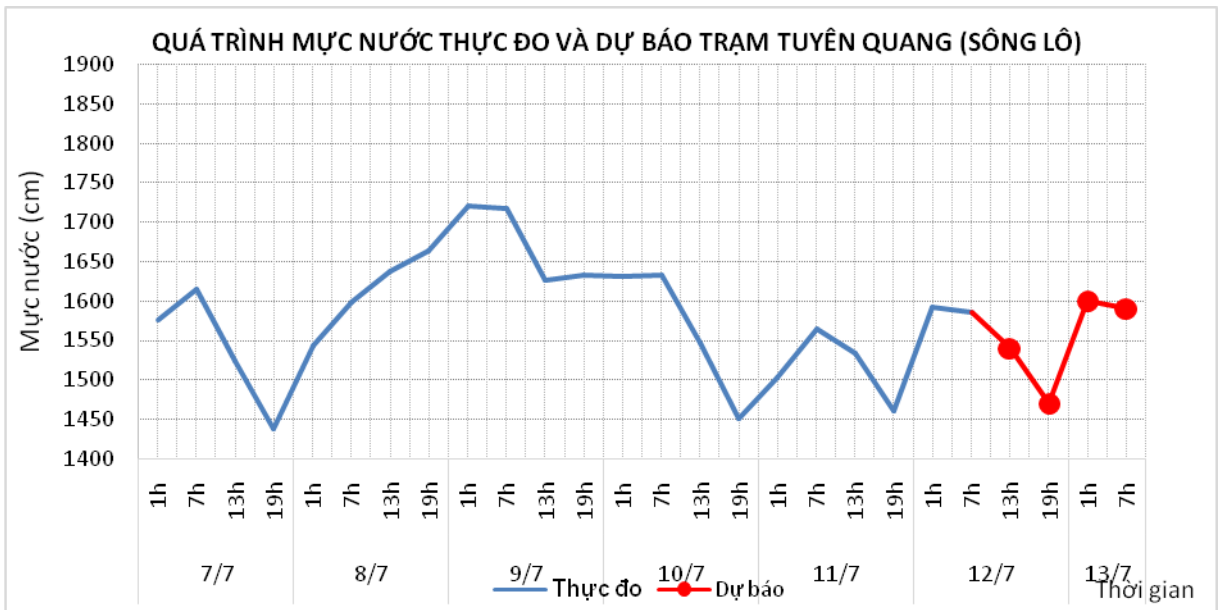
## 2.2. Lưu vực sông Lô

### a. Diễn biến tình hình thủy văn đã qua

Mức nước hạ lưu sông Lô chịu ảnh hưởng bởi điều tiết của các hồ thủy điện tuyến trên.

### b. Dự báo, cảnh báo

Mức nước hạ lưu sông Lô sẽ biến đổi chậm và chịu ảnh hưởng bởi điều tiết của các hồ thủy điện tuyến trên.



### 3. Khu vực Đông Bắc

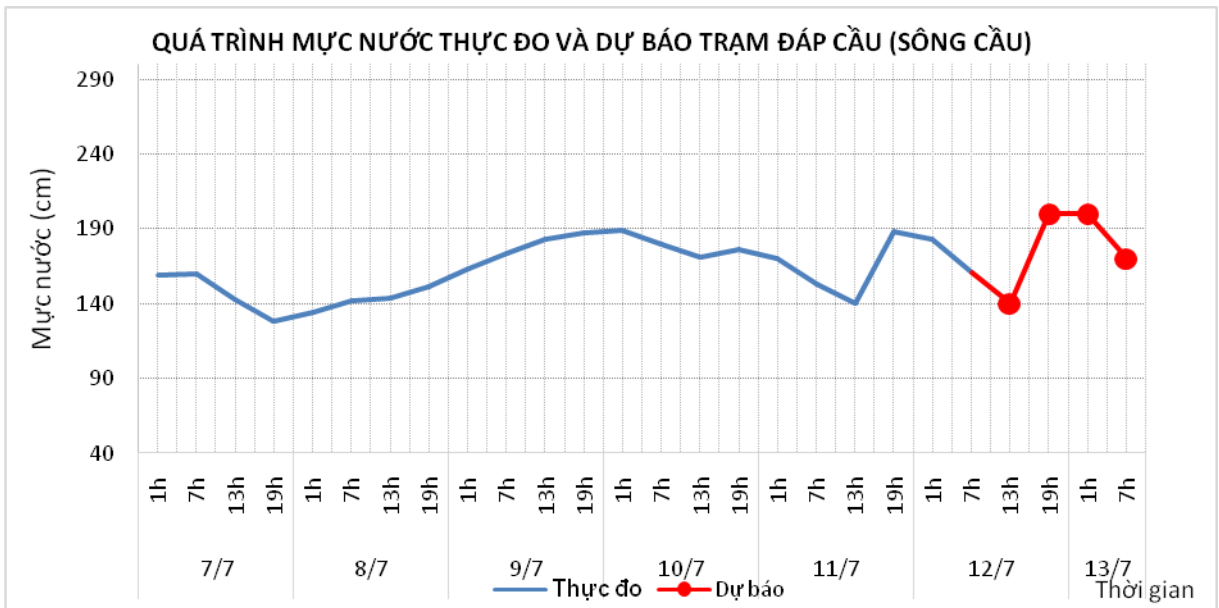
#### 3.1. Lưu vực sông Cầu

a. Diễn biến tình hình thủy văn đã qua

Mức nước sông Cầu biến đổi chậm.

b. Dự báo, cảnh báo

Mức nước sông Cầu sẽ biến đổi chậm.



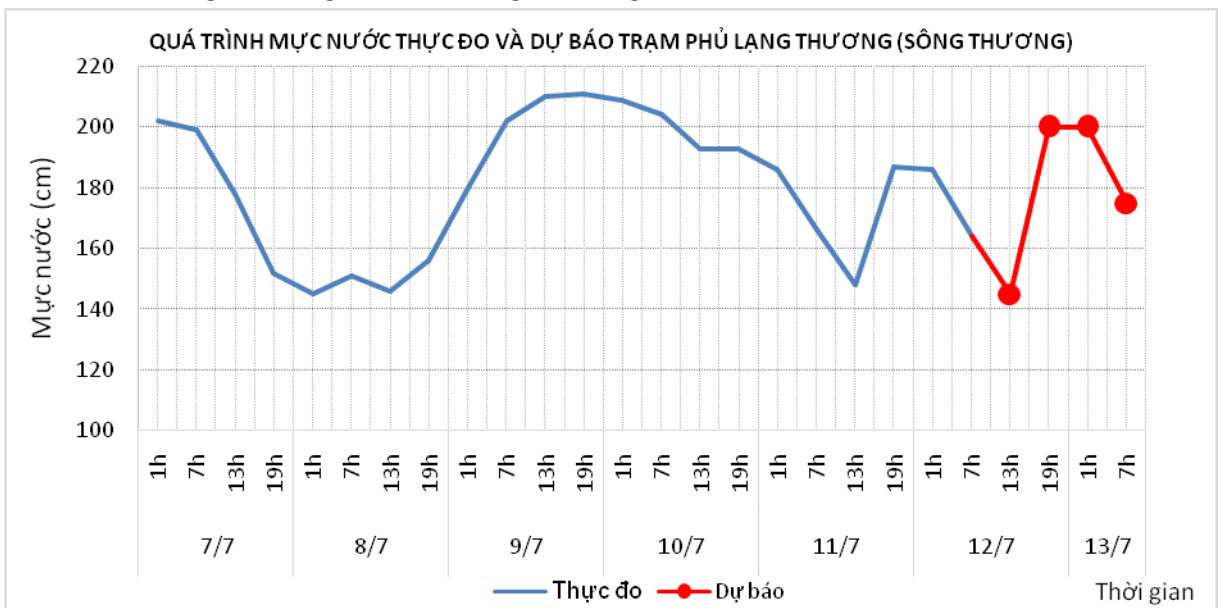
### 3.2. Lưu vực sông Thương

a. Diễn biến tình hình thủy văn đã qua

Mức nước sông Thương tại Phủ Lạng Thương biến đổi chậm

b. Dự báo, cảnh báo

Mức nước sông Thương tại Phủ Lạng Thương sẽ biến đổi chậm.



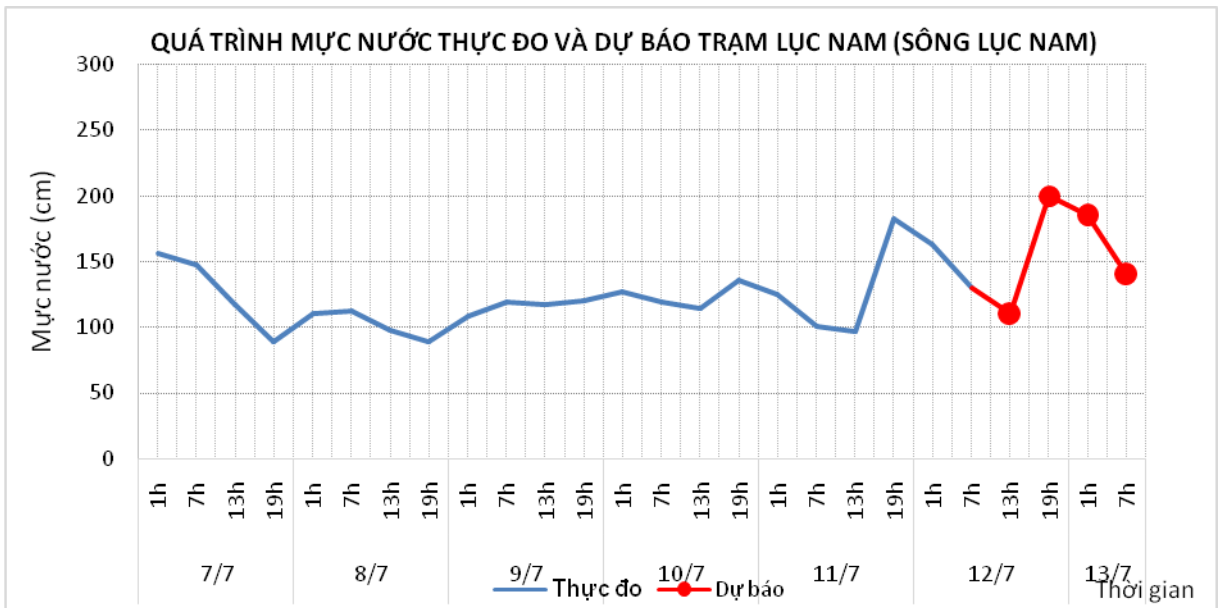
### 3.3. Lưu vực sông Lục Nam

a. Diễn biến tình hình thủy văn đã qua

Mức nước sông Lục Nam đang biến đổi chậm.

b. Dự báo, cảnh báo

Mức nước sông Lục Nam tiếp tục biến đổi chậm



#### 4. Khu vực Đồng bằng Bắc Bộ

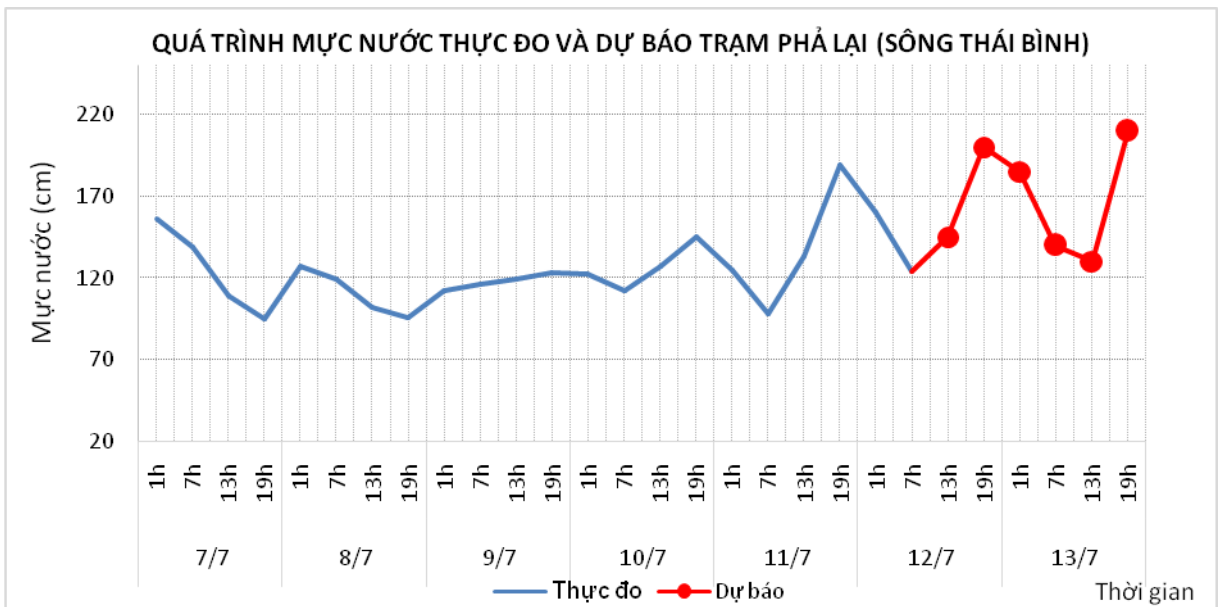
##### 4.1. Lưu vực sông Thái Bình

###### a. Diễn biến tình hình thủy văn đã qua

Mức nước hạ lưu sông Thái Bình tại Phả Lại đang biến đổi chậm. Lúc 07h/12/7, mức nước tại trạm Phả Lại là 1,24m.

###### b. Dự báo, cảnh báo

Mức nước hạ lưu sông Thái Bình tại Phả Lại sẽ biến đổi chậm và dao động theo triều. Đến 19h/13/7, mức nước tại trạm Phả Lại có khả năng ở mức 2,10m



##### 4.2. Lưu vực sông Hồng

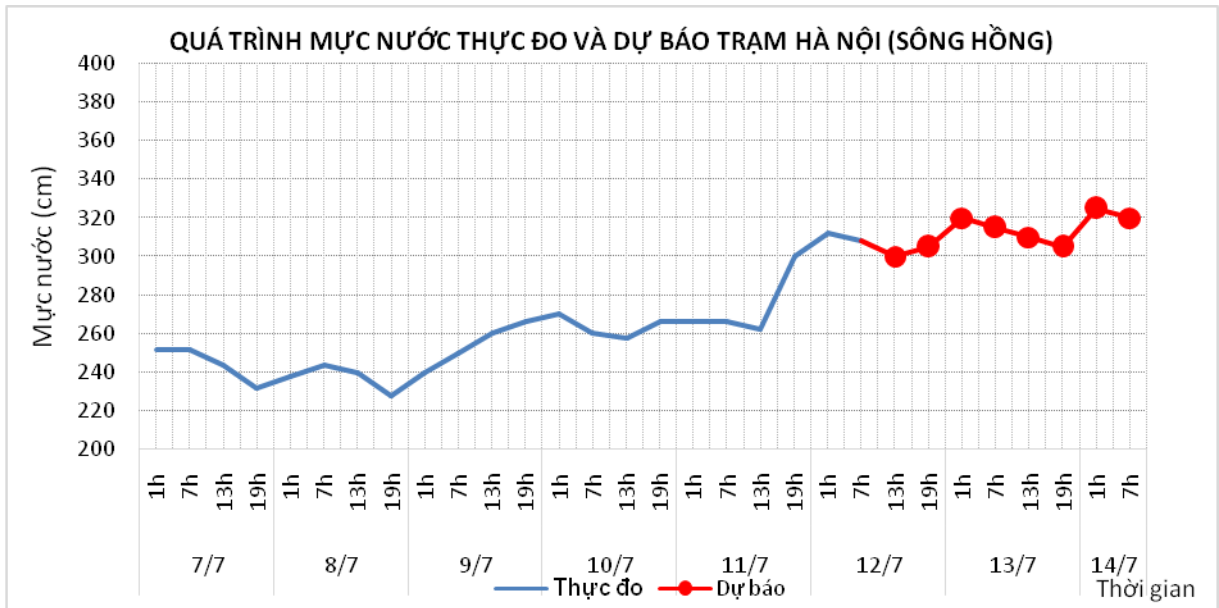
###### a. Diễn biến tình hình thủy văn đã qua

Mức nước trên sông Hồng tại trạm Hà Nội đang lên chậm do hồ Hòa Bình mở cửa xả đáy số 1. Lúc 7h/12/07 mức nước tại trạm Hà Nội là 3,08m.

###### b. Dự báo, cảnh báo

Mức nước trên sông Hồng tại trạm Hà Nội sẽ biến đổi chậm. Đến 07h/14/07, mức

nước tại trạm Hà Nội có khả năng ở mức 3,20m.



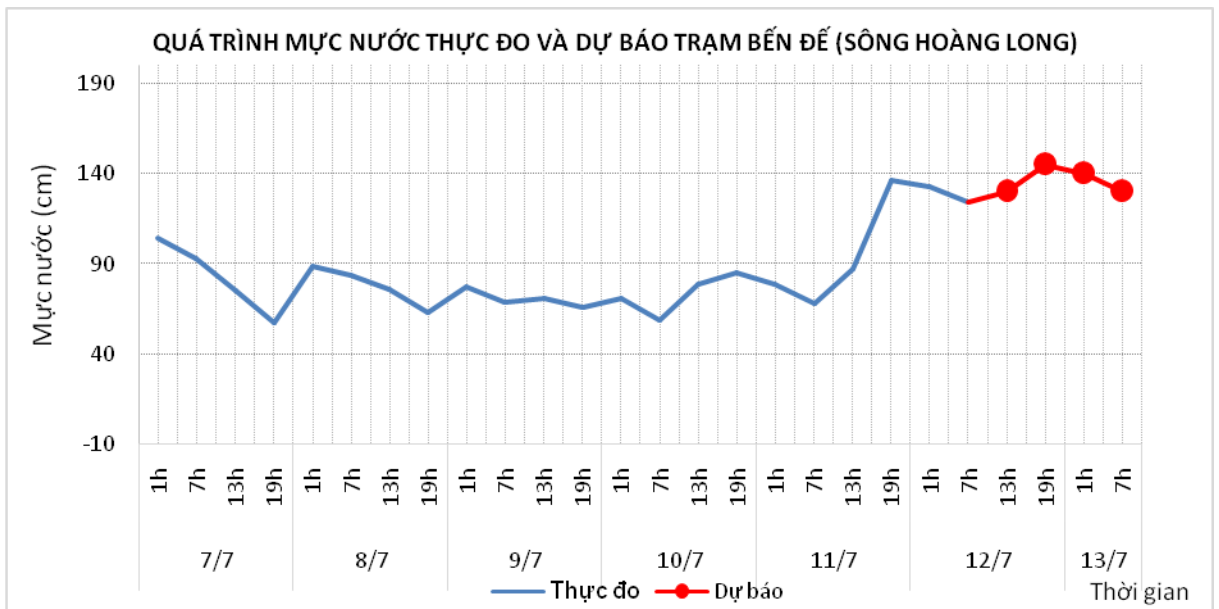
### 4.3. Lưu vực sông Hoàng Long

#### a. Diễn biến tình hình thủy văn đã qua

Mức nước trên sông Hoàng Long tại trạm thủy văn Bến Đé đang biến đổi chậm và chịu ảnh hưởng của thủy triều.

#### b. Dự báo, cảnh báo

Mức nước trên sông Hoàng Long tại trạm thủy văn Bến Đé tiếp tục biến đổi chậm và chịu ảnh hưởng của thủy triều.



## 5. Khu vực Bắc Trung Bộ

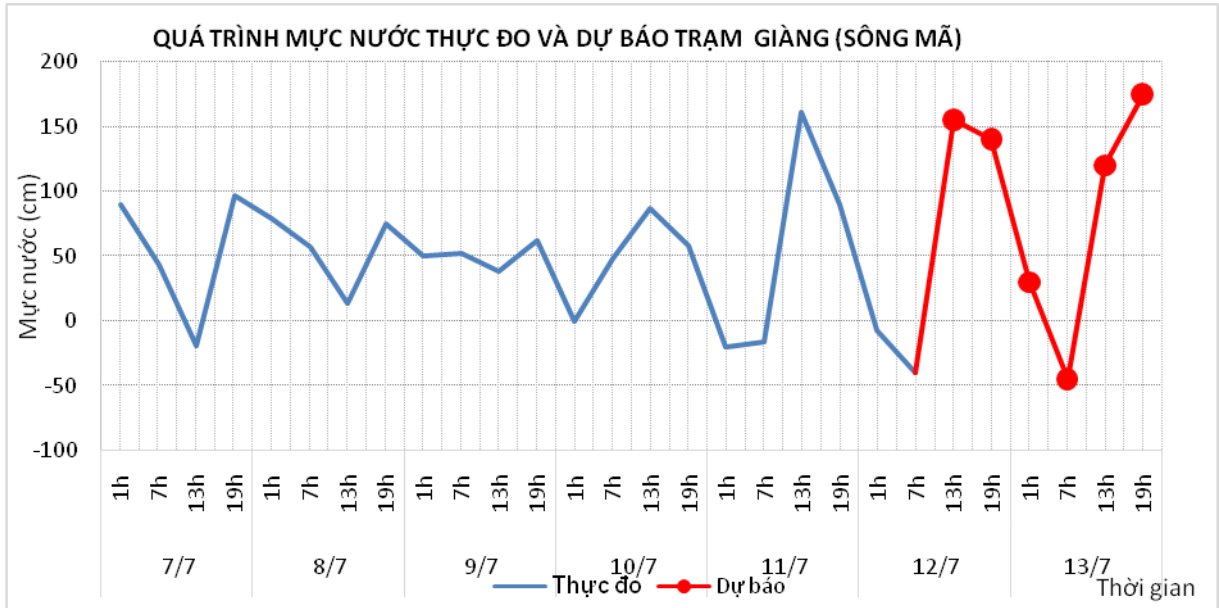
### 5.1. Lưu vực sông Mã

#### a. Diễn biến tình hình thủy văn đã qua

Mức nước thượng lưu biến đổi chậm, trung hạ lưu sông Mã có dao động, hạ lưu tại Giàng dao động theo triều.

*b. Dự báo, cảnh báo*

Mức nước thượng lưu biến đổi chậm, trung lưu dao động theo điều tiết hồ chứa, hạ lưu tại Giàng dao động theo triều



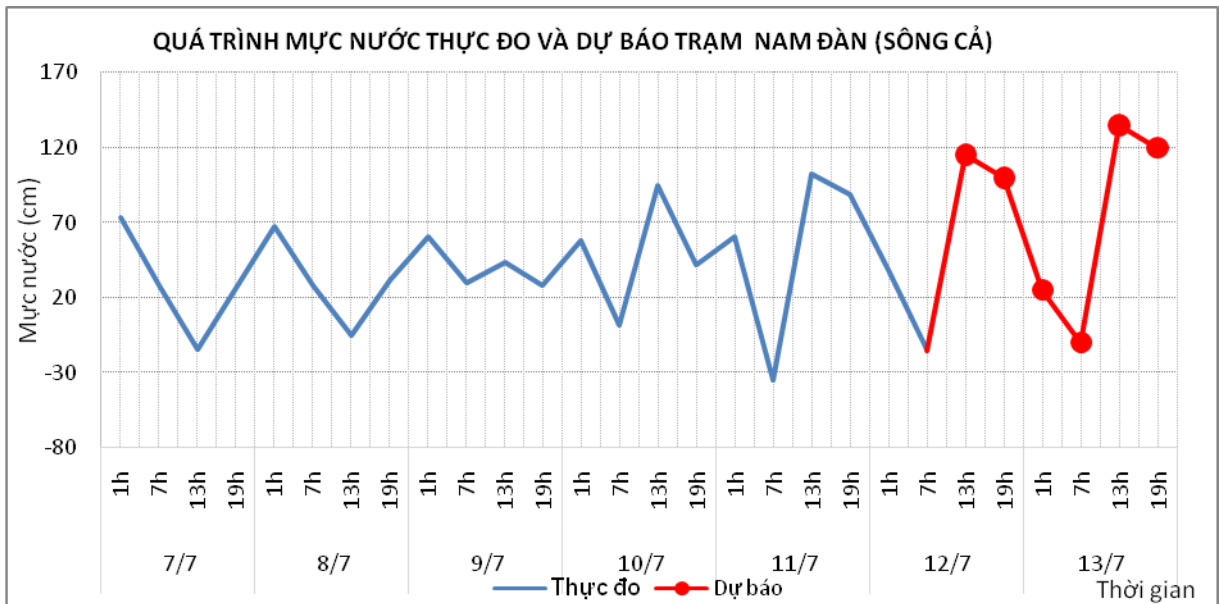
**5.2. Lưu vực sông Cả**

*a. Diễn biến tình hình thủy văn đã qua*

Mức nước trung, thượng lưu dao động theo điều tiết hồ chứa, hạ lưu dao động theo triều

*b. Dự báo, cảnh báo*

Mức nước trung, thượng lưu dao động theo điều tiết hồ chứa, hạ lưu dao động theo triều



**5.3. Lưu vực sông La**

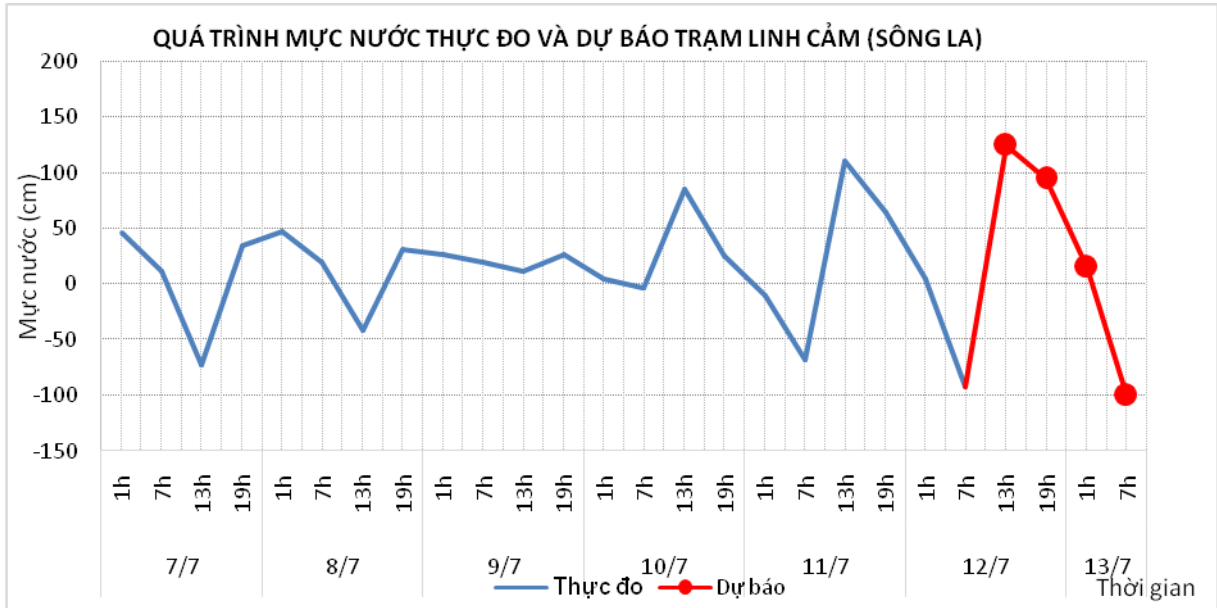
*a. Diễn biến tình hình thủy văn đã qua*

Mức nước sông Ngàn Sâu có dao động, sông Ngàn Phố biến đổi chậm, hạ lưu sông La dao động theo triều.



*b. Dự báo, cảnh báo*

Mực nước sông Ngàn Sâu, Ngàn Phố biến đổi chậm, hạ lưu sông La dao động theo triều.



**5.4. Các sông khác**

*a. Diễn biến tình hình thủy văn đã qua*

Hôm qua, trên sông Yên xuất hiện một đợt lũ, mực nước đỉnh lũ tại Chuối là 2,84m (22h/11/7), trên BĐ2 0,04m. Mực nước trên sông Cầu Chày và sông Chu có dao động;

*b. Dự báo, cảnh báo*

Mực nước sông Yên tiếp tục xuống; sông Cầu Chày biến đổi chậm, sông Chu dao động theo điều tiết hồ chứa.

**6. Khu vực Trung Trung Bộ**

**6.1. Lưu vực sông Gianh**

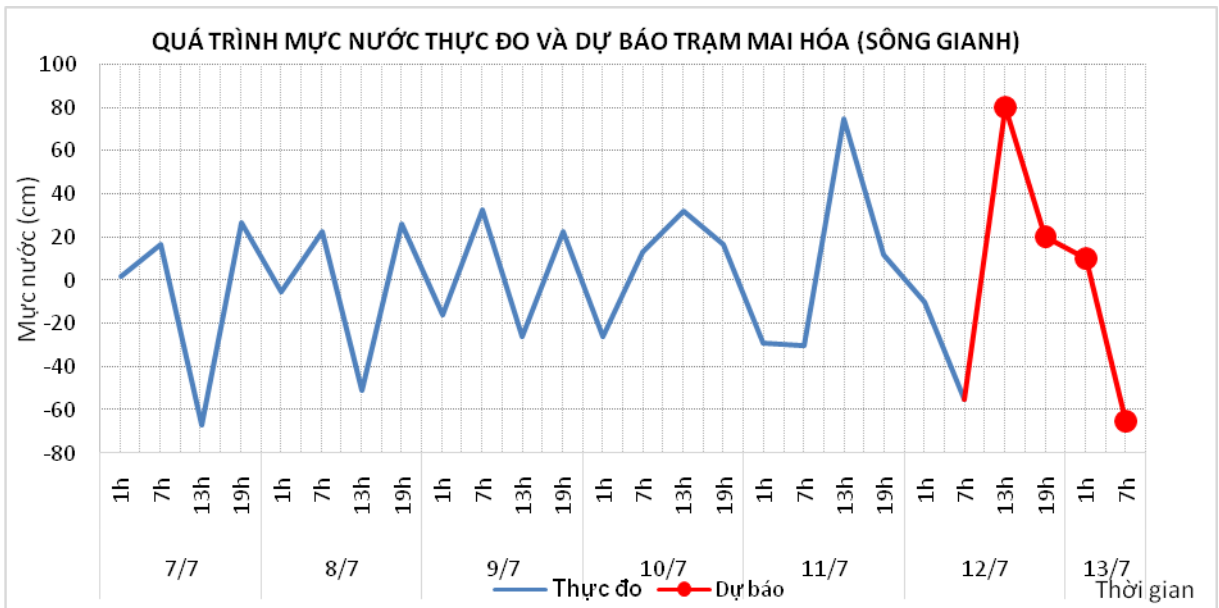
*a. Diễn biến tình hình thủy văn đã qua*

Mực nước thượng lưu sông Gianh đang lên chậm, hạ lưu dao động theo triều.

*b. Dự báo, cảnh báo*

Mực nước thượng lưu có dao động, hạ lưu dao động theo triều.





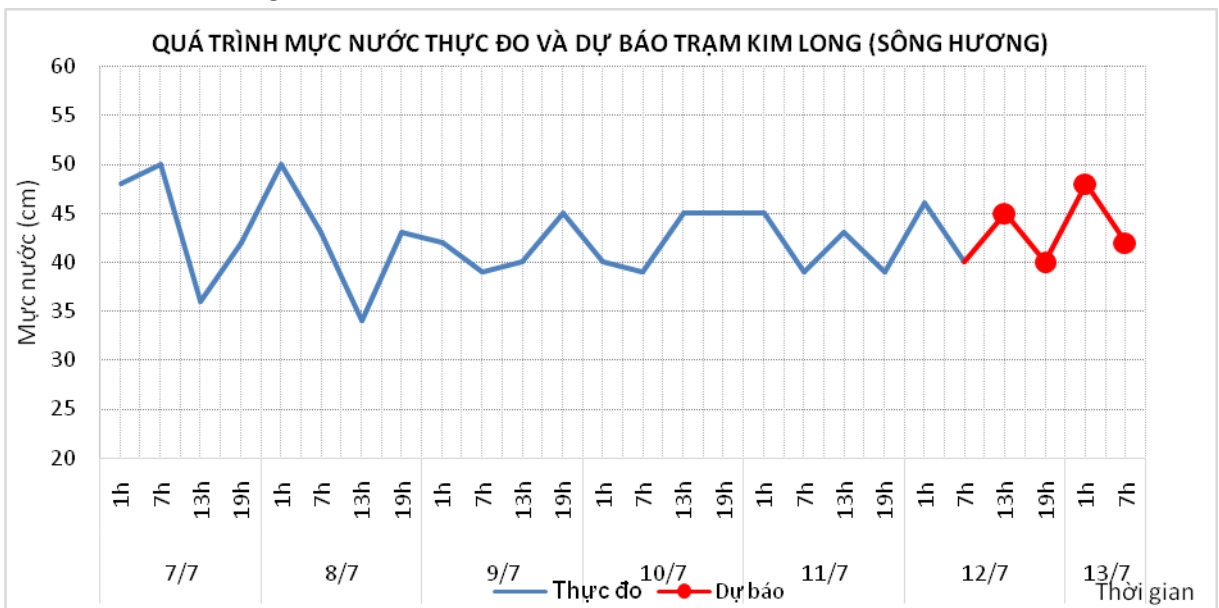
## 6.2. Lưu vực sông Hương

a. Diễn biến tình hình thủy văn đã qua

Mức nước sông Hương dao động theo điều tiết hồ chứa

b. Dự báo, cảnh báo

Mức nước dao động theo điều tiết hồ chứa



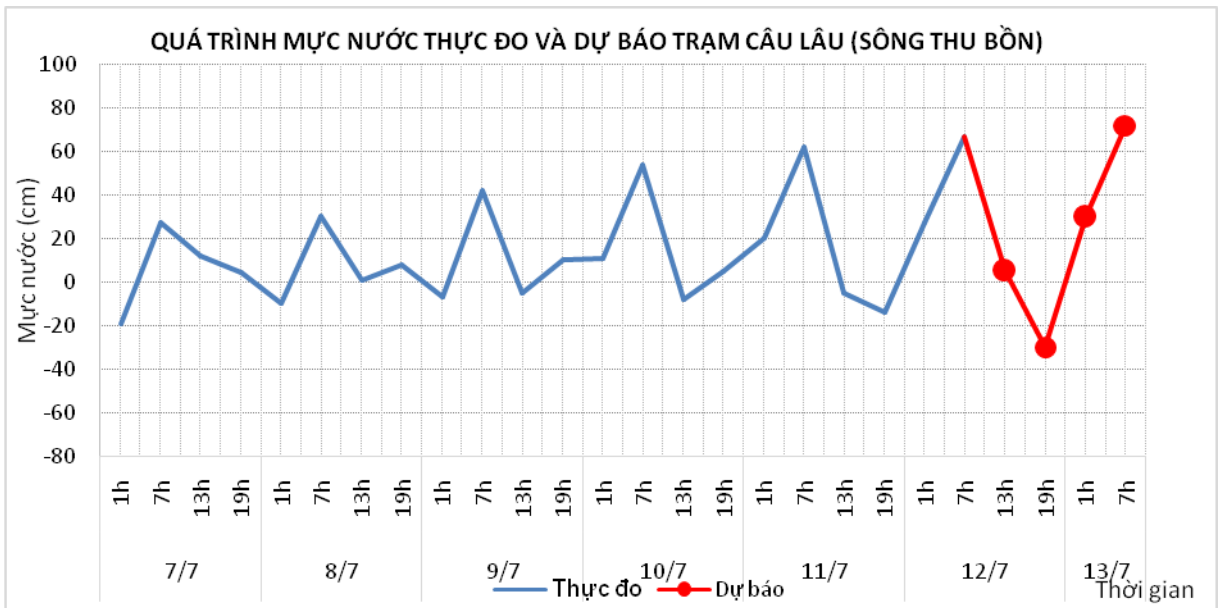
## 6.3. Lưu vực sông Vu Gia Thu Bồn

a. Diễn biến tình hình thủy văn đã qua

Mức nước sông Vu Gia -Thu Bồn biến đổi chậm

b. Dự báo, cảnh báo

Mức nước biến đổi chậm.



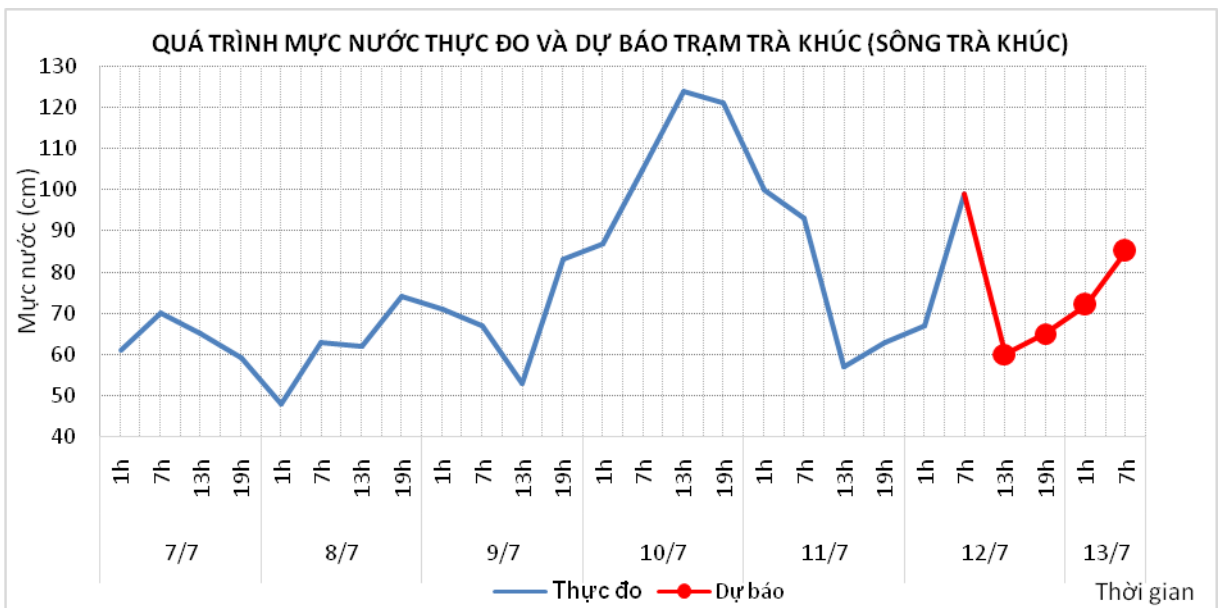
#### 6.4. Lưu vực sông Trà Khúc

a. Diễn biến tình hình thủy văn đã qua

Mức nước sông Trà Khúc biến đổi chậm.

b. Dự báo, cảnh báo

Mức nước biến đổi chậm



#### 7. Khu vực Nam Trung Bộ

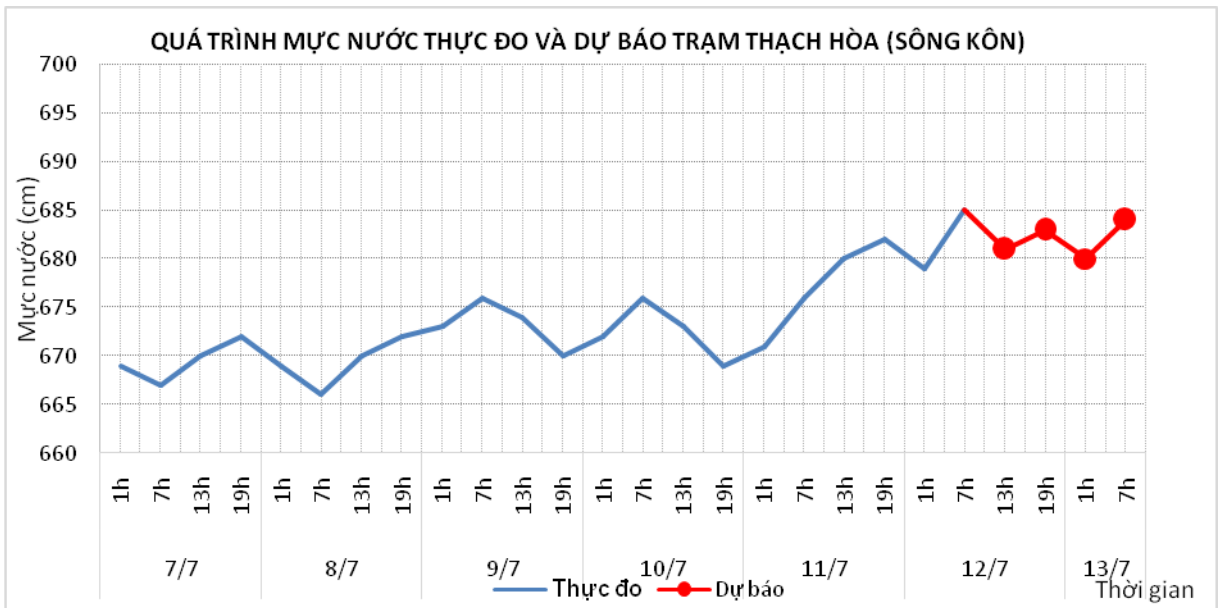
##### 7.1. Lưu vực sông Kôn

a. Diễn biến tình hình thủy văn đã qua

Mức nước có dao động

b. Dự báo, cảnh báo

Mức nước có dao động



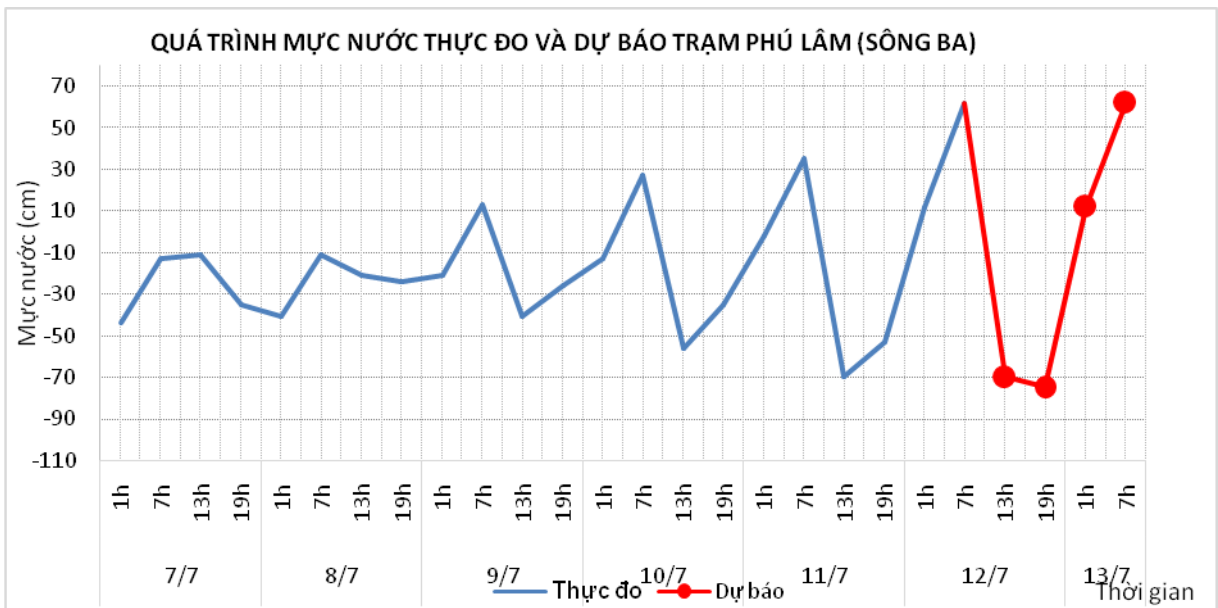
## 7.2. Lưu vực sông Ba

### a. Diễn biến tình hình thủy văn đã qua

Mức nước thượng lưu biến đổi chậm, trung lưu dao động theo điều tiết hồ chứa, hạ lưu biến đổi theo triều.

### b. Dự báo, cảnh báo

Mức nước thượng lưu tiếp tục biến đổi chậm, trung lưu dao động theo điều tiết hồ chứa



## 8. Khu vực Tây Nguyên

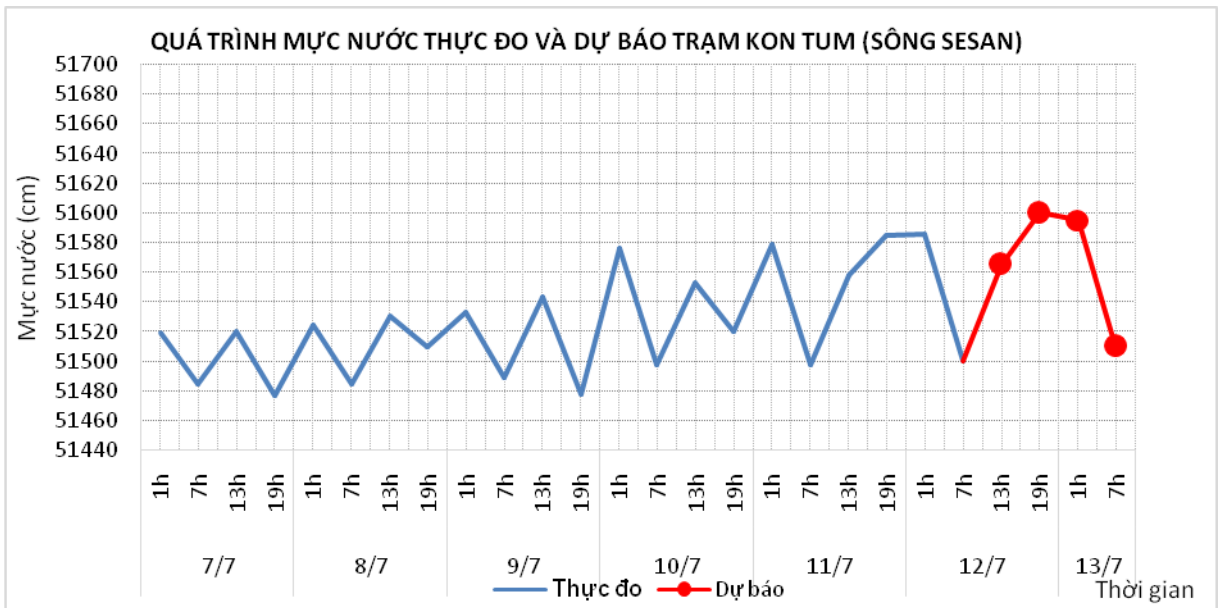
### 8.1. Lưu vực sông Sê San

#### a. Diễn biến tình hình thủy văn đã qua

Mức nước sông Đắk Tơ Kan và sông ĐắkBla có dao động. Các sông khác mức nước biến đổi theo điều tiết của hồ chứa thủy điện.

#### b. Dự báo, cảnh báo

Mức nước trên các sông dao động theo điều tiết của hồ chứa thủy điện.



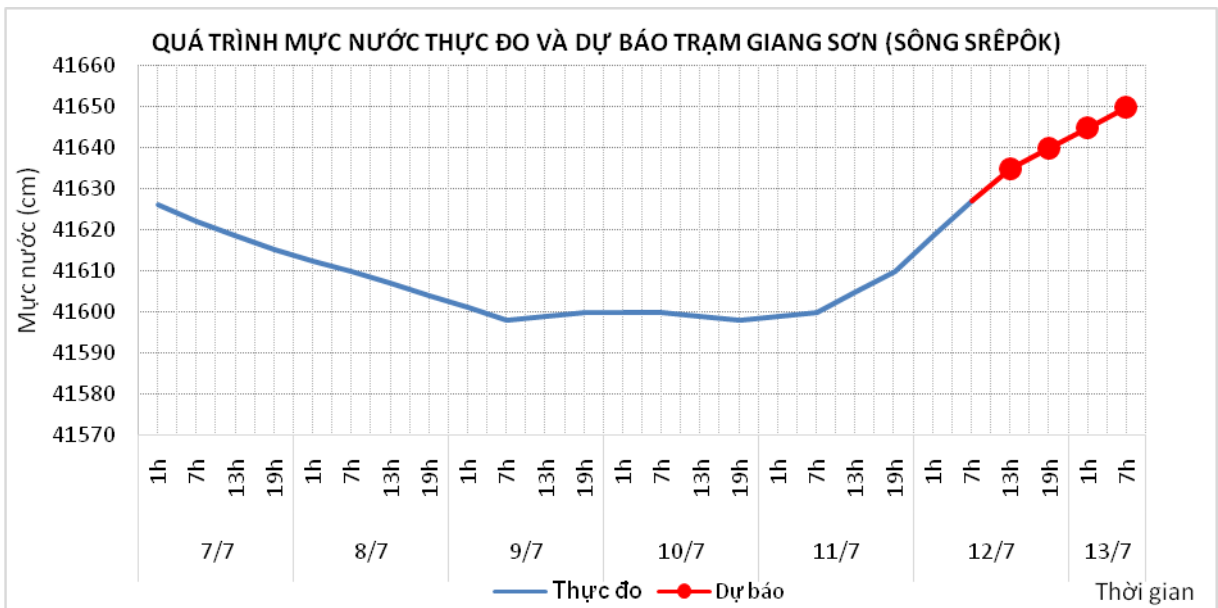
## 8.2. Lưu vực sông Srêpôk

### a. Diễn biến tình hình thủy văn đã qua

Mức nước trên sông Krông Ana tại Giang Sơn lên chậm, các sông khác dao động theo điều tiết của hồ chứa thủy điện.

### b. Dự báo, cảnh báo

Mức nước trên sông Krông Ana tại Giang Sơn tiếp tục lên chậm, các sông khác dao động theo điều tiết của hồ chứa thủy điện.



## 8.3. Các sông khác

### a. Diễn biến tình hình thủy văn đã qua

Lũ trên sông Đăk Nông đang lên, mực nước lũ lúc 07h/12/7 tại trạm Đăk Nông 589,82m (trên BĐ2 0,32m); các sông khác mực nước có dao động.

### b. Dự báo, cảnh báo

Lũ trên sông Đăk Nông tiếp tục lên, mực nước đỉnh lũ có khả năng đạt mức 590,50m (ở mức BĐ3), sau đó xuống dần; các sông khác mực nước có dao động.

**Cảnh báo:** Đề phòng nguy cơ xảy ra sạt lở đất ở khu vực có địa hình đất dốc và ngập úng vùng trũng thấp ở các sông suối nhỏ khu vực phía Nam tỉnh và hạ lưu sông Đăk Nông thuộc các phường Nghĩa Trung, phường Nghĩa Đức, phường Nghĩa Tân, TP. Gia Nghĩa, tỉnh Đắk Nông.

## 9. Khu vực Nam Bộ

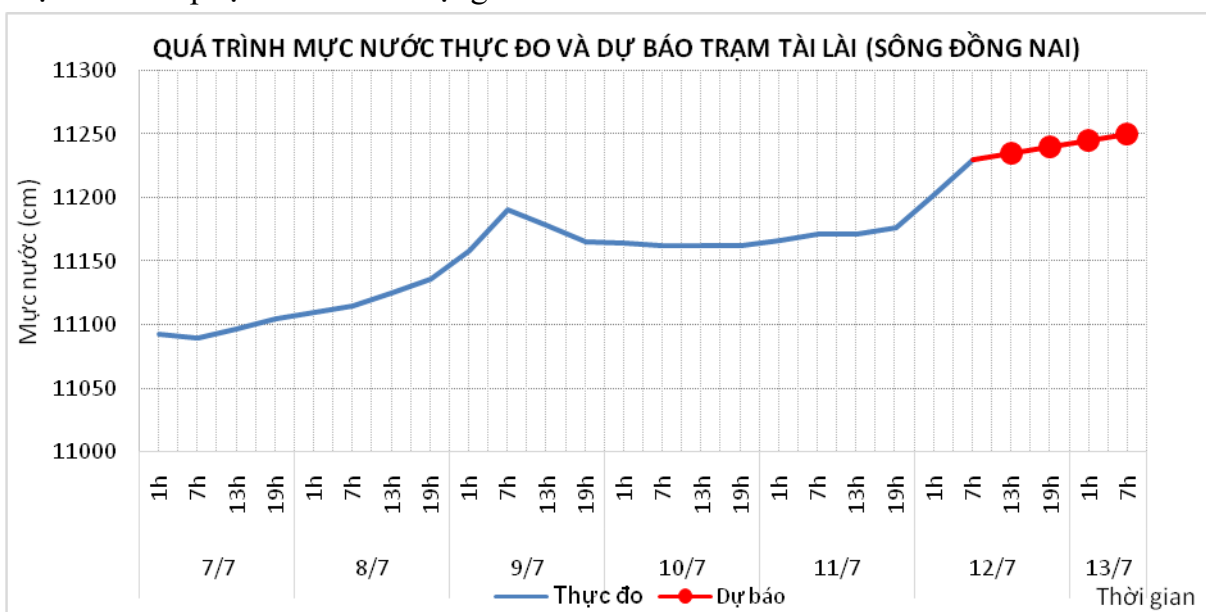
### 9.1. Lưu vực sông Đồng Nai

a. Diễn biến tình hình thủy văn đã qua

Mức nước đang lên.

b. Dự báo, cảnh báo

Mức nước tiếp tục lên và dao động ở mức BĐ2.



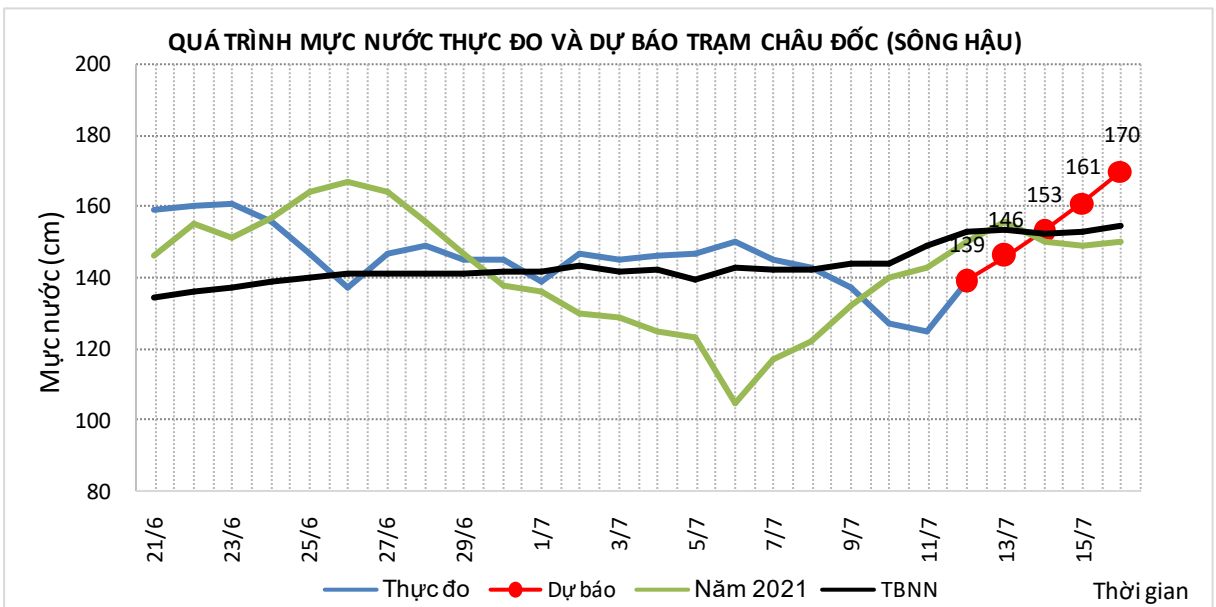
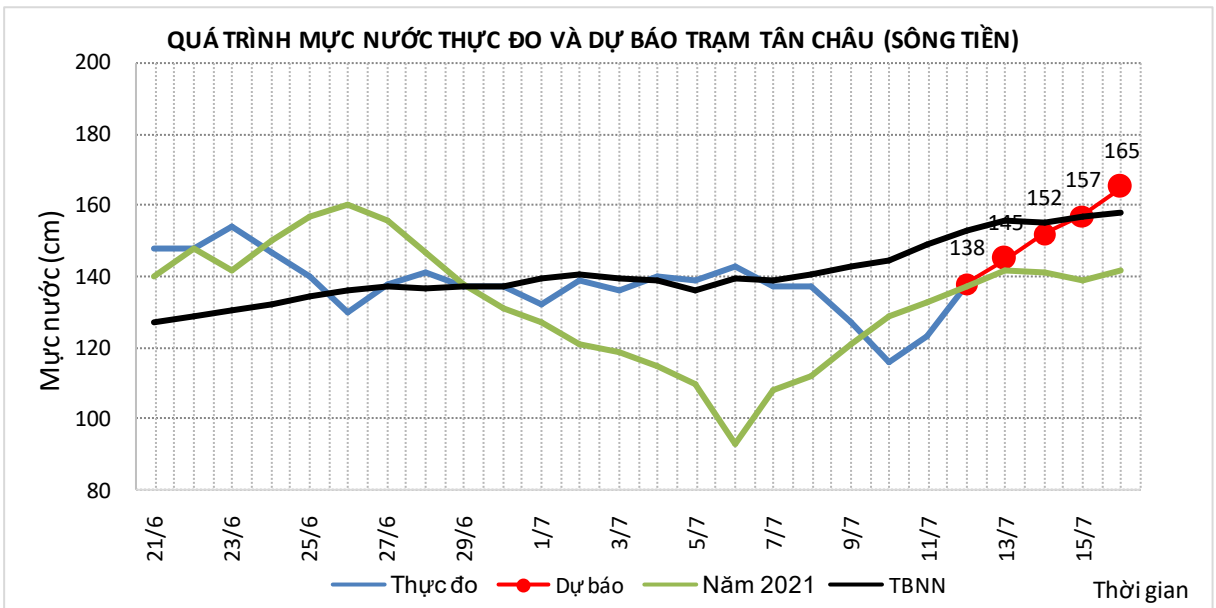
### 9.2. Lưu vực sông Cửu Long

a. Diễn biến tình hình thủy văn đã qua

Mức nước đầu nguồn sông Cửu Long đang lên theo triều. Mức nước cao nhất ngày 11/7, trên sông Tiền tại Tân Châu 1,23m; trên sông Hậu tại Châu Đốc 1,25m.

b. Dự báo, cảnh báo

Mức nước đầu nguồn sông Cửu Long tiếp tục lên theo triều. Đến ngày 16/7, mức nước cao nhất ngày tại Tân Châu ở mức 1,65m; tại Châu Đốc ở mức 1,70m.



## II. Bảng mực nước, lưu lượng thực đo và dự báo các trạm

Sông	Trạm	Mực nước thực đo (cm)				Mực nước dự báo (cm)							
		13h-11/07	19h-11/07	1h-12/07	7h-12/07	13h-12/07	19h-12/07	1h-13/07	7h-13/07	13h-13/07	19h-13/07	1h-14/07	7h-14/07
Đà	Hồ Hòa Bình (*)	3962	3441	3441	3961	3800 ↓	3550 ↓	3600 ↑	3550 ↓				
Thao	Yên Bái	2616	2635	2644	2644	2640 ↓	2640 →	2635 ↓	2640 ↑				
Thao	Phú Thọ	1334	1325	1318	1325	1335 ↑	1340 ↑	1340 →	1335 ↓				
Lô	Tuyên Quang	1534	1460	1592	1586	1540 ↓	1470 ↓	1600 ↑	1590 ↓				
Lô	Vụ Quang	704	757	759	788	785 ↓	780 ↓	775 ↓	770 ↓				
Câu	Đáp Cầu	140	188	183	161	140 ↓	200 ↑	200 →	170 ↓				
Thương	Phủ Lạng Thương	148	187	186	164	145 ↓	200 ↑	200 →	175 ↓				
Lục Nam	Lục Nam	97	183	163	130	110 ↓	200 ↑	185 ↓	140 ↓				
Thái Bình	Phả Lại	133	189	160	124	145 ↑	200 ↑	185 ↓	140 ↓	130 ↓	210 ↑		
Hồng	Hà Nội	262	300	312	308	300 ↓	305 ↑	320 ↑	315 ↓	310 ↓	305 ↓	325 ↑	320 ↓
Hoàng Long	Bến Đẽ	87	136	133	124	130 ↑	145 ↑	140 ↓	130 ↓				
Mã	Giàng	161	90	-7	-40	155 ↑	140 ↓	30 ↓	-45 ↓	120 ↑	175 ↑		
Cả	Nam Đàn	102	88	38	-15	115 ↑	100 ↓	25 ↓	-10 ↓	135 ↑	120 ↓		
La	Linh Cảm	111	65	4	-92	125 ↑	95 ↓	15 ↓	-100 ↓				
Gianh	Mai Hóa	75	12	-10	-55	80 ↑	20 ↓	10 ↓	-65 ↓				
Hương	Kim Long	43	39	46	40	45 ↑	40 ↓	48 ↑	42 ↓				
Thu Bồn	Câu Lâu	-5	-14	27	67	5 ↓	-30 ↓	30 ↑	72 ↑				
Trà Khúc	Trà Khúc	57	63	67	99	60 ↓	65 ↑	72 ↑	85 ↑				
Kôn	Thanh Hòa	680	682	679	685	681 ↓	683 ↑	680 ↓	684 ↑				
Ba	Phú Lâm	-70	-53	12	62	-70 ↓	-75 ↓	12 ↑	62 ↑				
Đăkbla	Kon Tum	51558	51585	51586	51500	51565 ↑	51600 ↑	51595 ↓	51510 ↓				
Krông Ana	Giang Sơn	41604	41610	41617	41627	41635 ↑	41640 ↑	41645 ↑	41650 ↑				
Đồng Nai	Tà Lài	11172	11177	11203	11230	11235 ↑	11240 ↑	11245 ↑	11250 ↑				

Ghi chú: (\*): Q m<sup>3</sup>/s



**Khu vực Nam Bộ:**

Sông	Trạm	Mức nước cao nhất ngày (cm)							
		Thực đo	Dự báo						
		11/07	12/07	13/07	14/07	15/07	16/07		
Sông Tiền	Tân Châu	123    ↑	138    ↑	145    ↑	152    ↑	157    ↑	165    ↑		
Sông Hậu	Châu Đốc	125    ↓	139    ↑	146    ↑	153    ↑	161    ↑	170    ↑		

Tin phát lúc: 10h30'

**Nơi nhận:**

- Cơ quan, tổ chức;
- Lưu: VT, TVBB, TVTB.

**Soạn Tin**

Lê Thị Thu Thủy

**Người chịu trách nhiệm****ban hành bản tin**

Bùi Đình Lập-Phùng Tiến Dũng