

BẢN TIN DỰ BÁO THỦY VĂN HẠN NGẮN

I. Diễn biến xu thế thủy văn

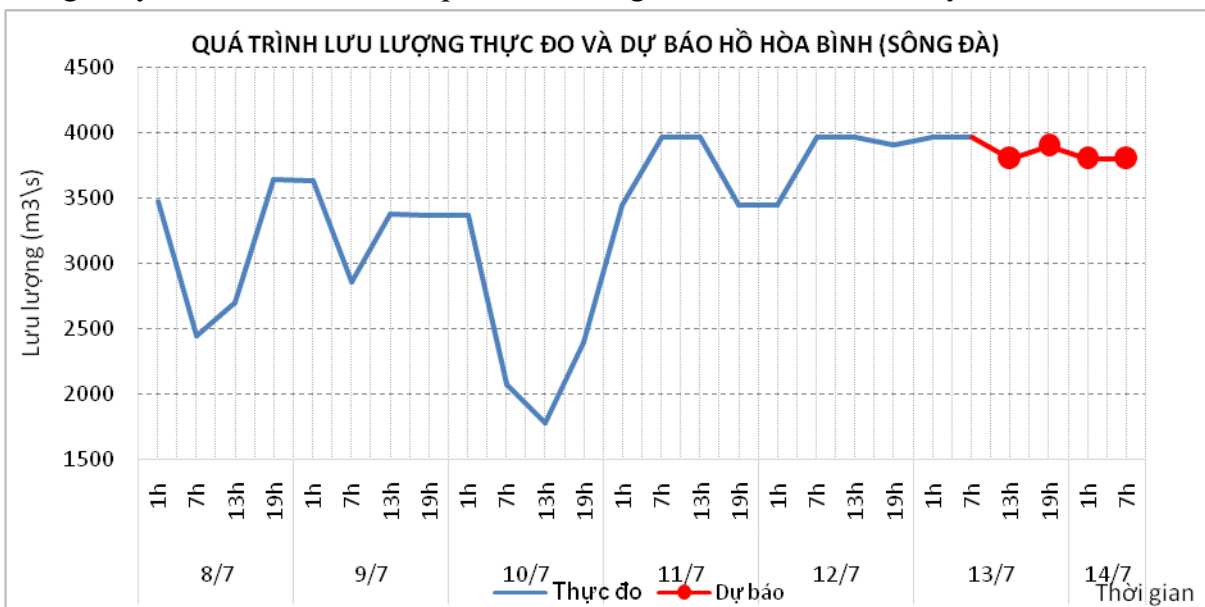
1. Khu vực Tây Bắc:

a. Diễn biến tình hình thủy văn đã qua

Dòng chảy đến hồ Hòa Bình dao động theo điều tiết của thủy điện Sơn La.

b. Dự báo, cảnh báo

Dòng chảy đến hồ Hòa Bình tiếp tục dao động theo điều tiết của thủy điện Sơn La.



2. Khu vực Việt Bắc:

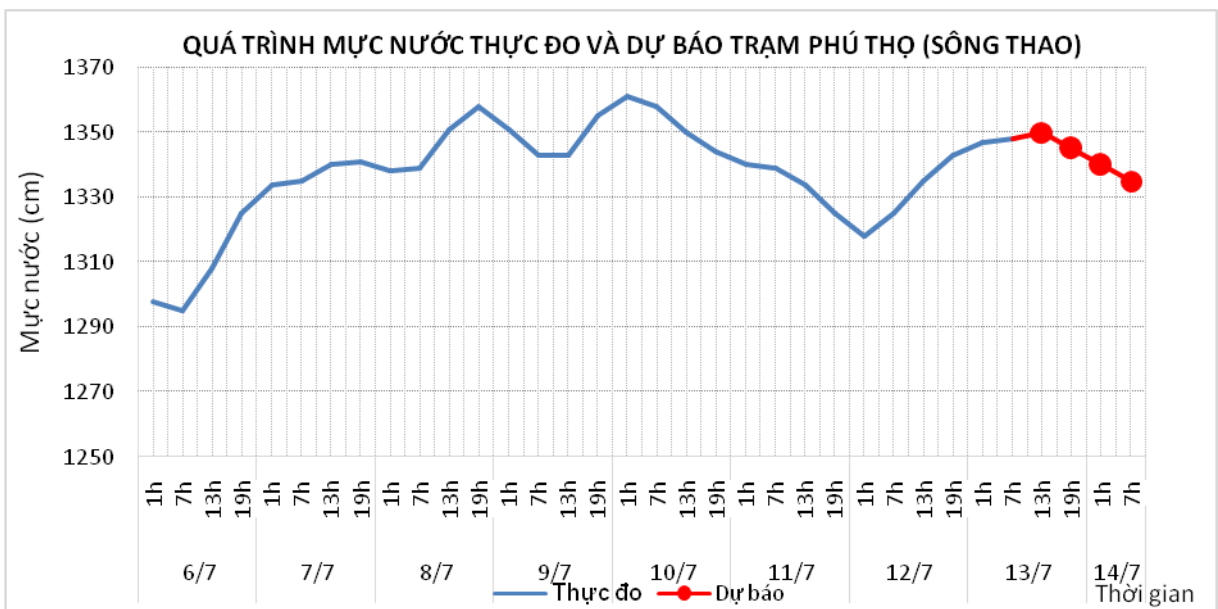
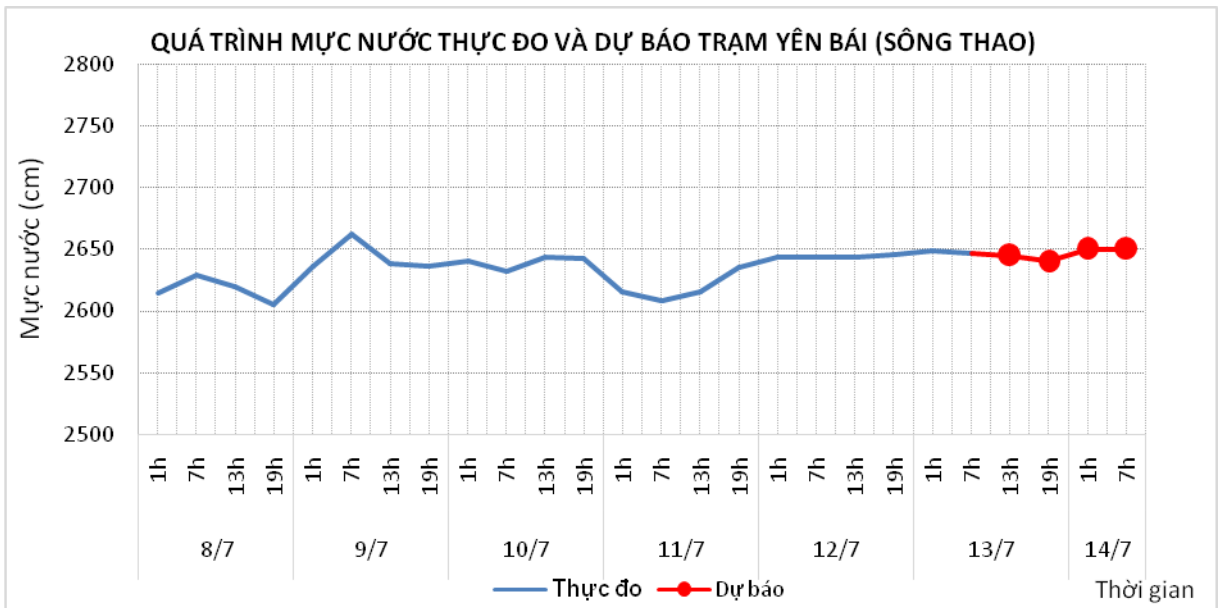
2.1. Lưu vực sông Thao

a. Diễn biến tình hình thủy văn đã qua

Trên sông Thao mực nước đang biến đổi chậm

b. Dự báo, cảnh báo

Mực nước sông Thao tiếp tục biến đổi chậm.



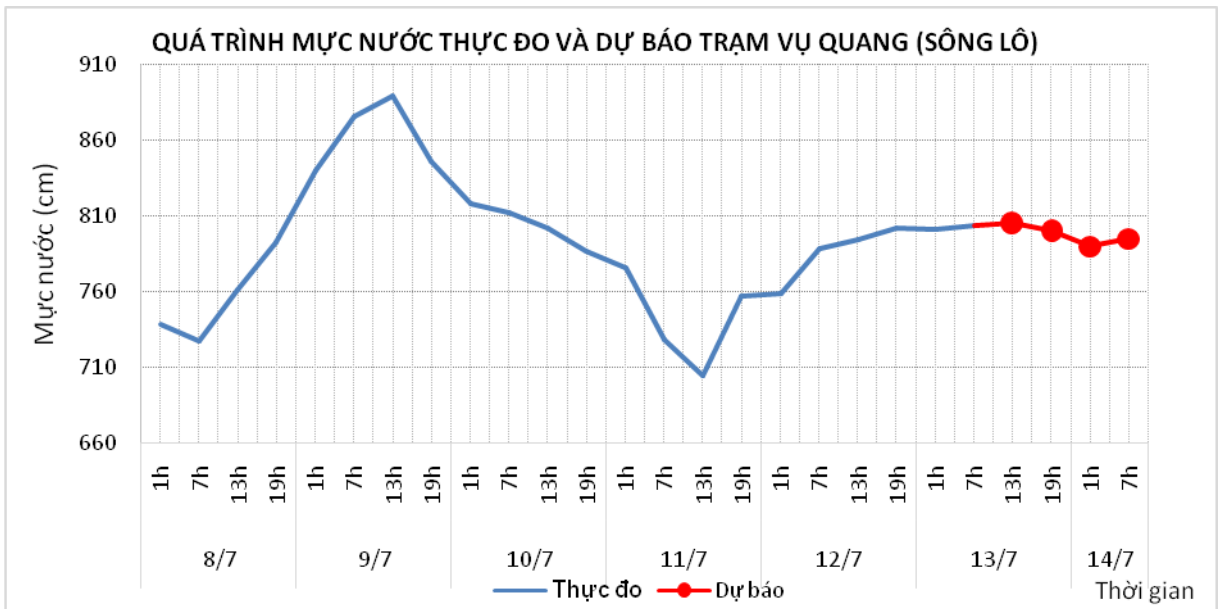
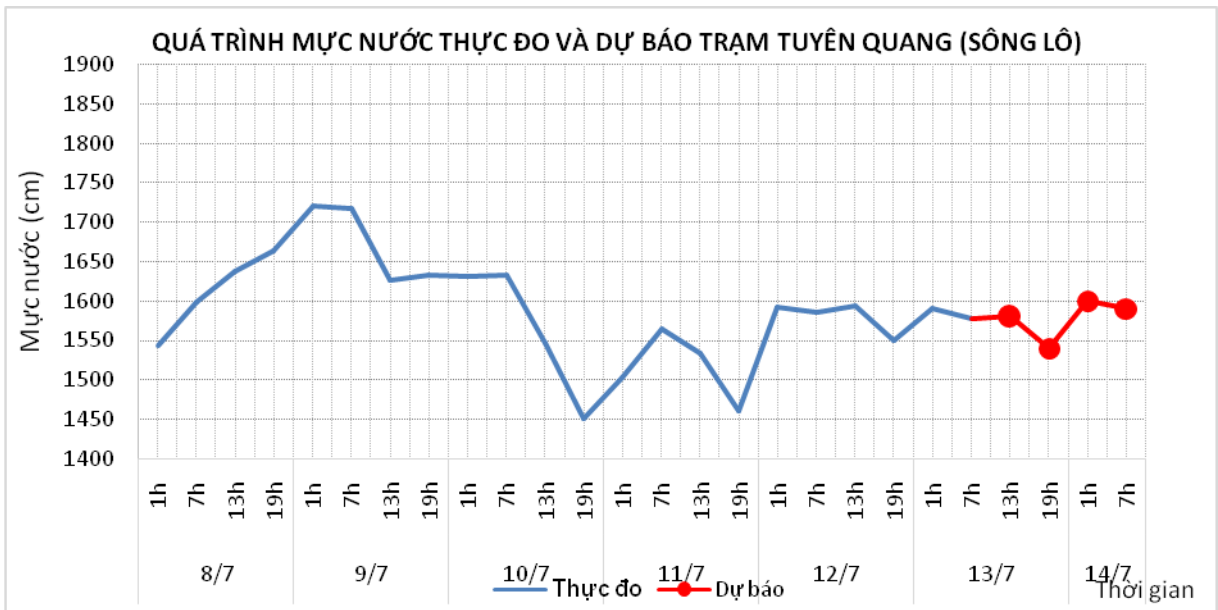
2.2. Lưu vực sông Lô

a. Diễn biến tình hình thủy văn đã qua

Mức nước hạ lưu sông Lô chịu ảnh hưởng bởi điều tiết của các hồ thủy điện tuyến trên.

b. Dự báo, cảnh báo

Mức nước hạ lưu sông Lô sẽ biến đổi chậm và chịu ảnh hưởng bởi điều tiết của các hồ thủy điện tuyến trên.



3. Khu vực Đông Bắc

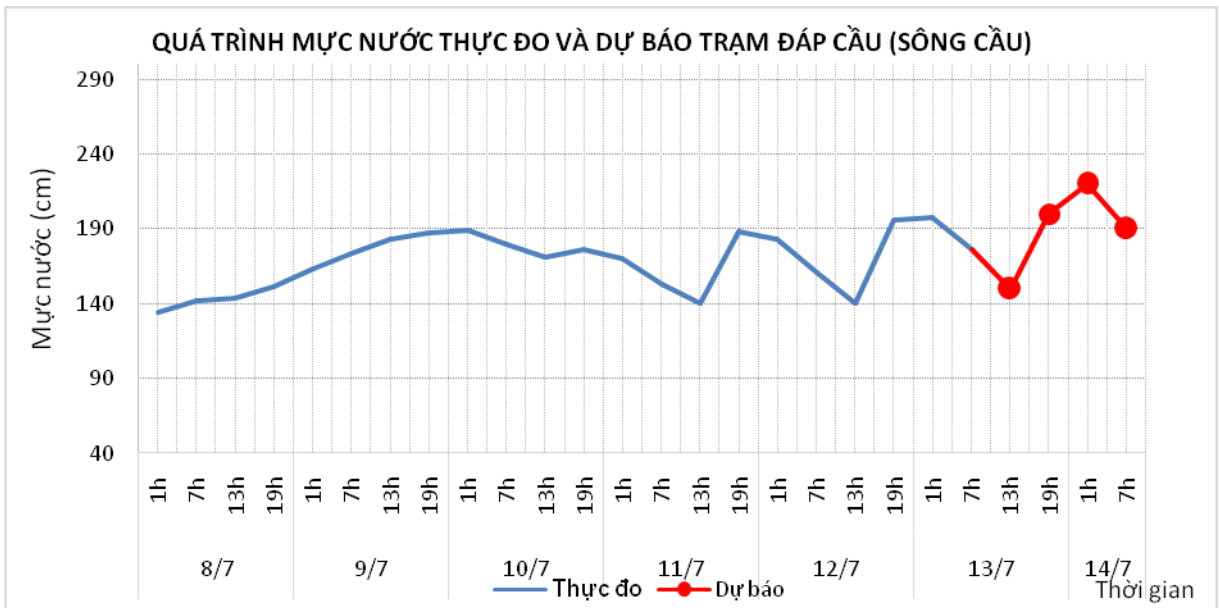
3.1. Lưu vực sông Cầu

a. Diễn biến tình hình thủy văn đã qua

Mức nước sông Cầu biến đổi chậm.

b. Dự báo, cảnh báo

Mức nước sông Cầu sẽ biến đổi chậm.



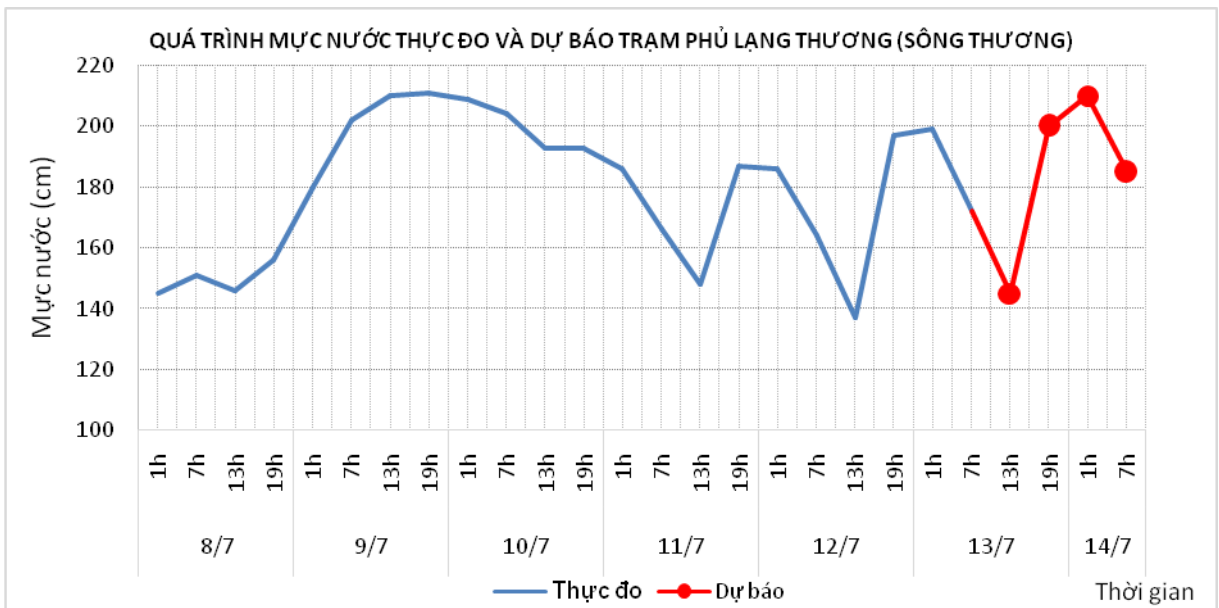
3.2. Lưu vực sông Thương

a. Diễn biến tình hình thủy văn đã qua

Mức nước sông Thương tại Phủ Lạng Thương đang biến đổi chậm và chịu ảnh hưởng của thủy triều

b. Dự báo, cảnh báo

Mức nước sông Thương tại Phủ Lạng Thương tiếp tục biến đổi chậm và chịu ảnh hưởng của thủy triều.



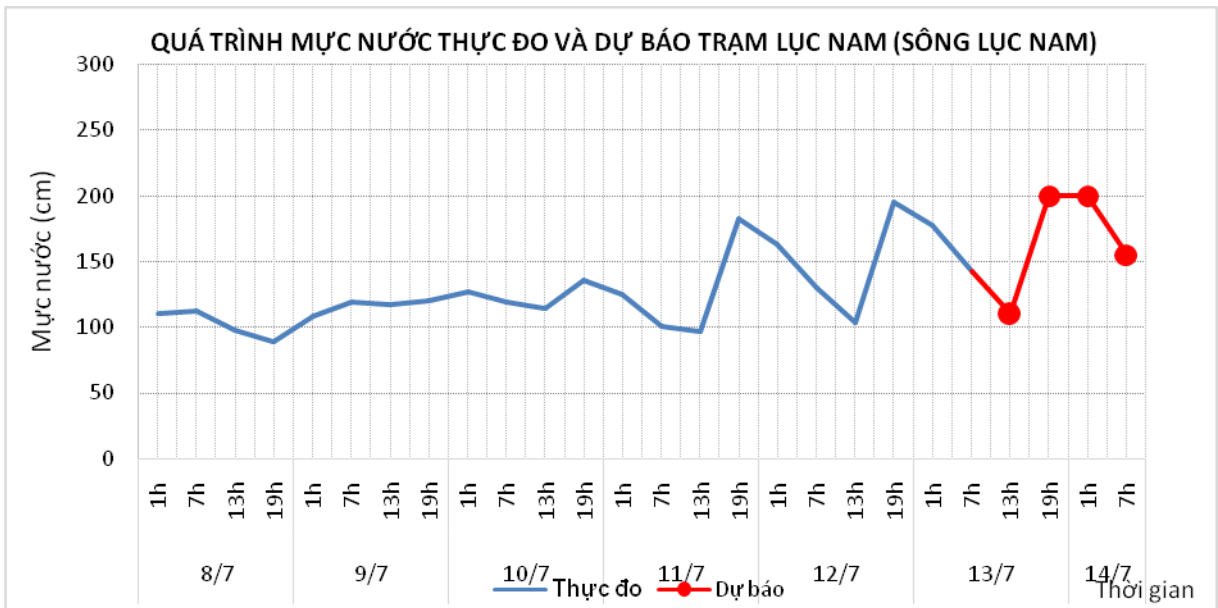
3.3. Lưu vực sông Lục Nam

a. Diễn biến tình hình thủy văn đã qua

Mức nước sông Lục Nam đang biến đổi chậm.

b. Dự báo, cảnh báo

Mức nước sông Lục Nam tiếp tục biến đổi chậm



4. Khu vực Đồng bằng Bắc Bộ

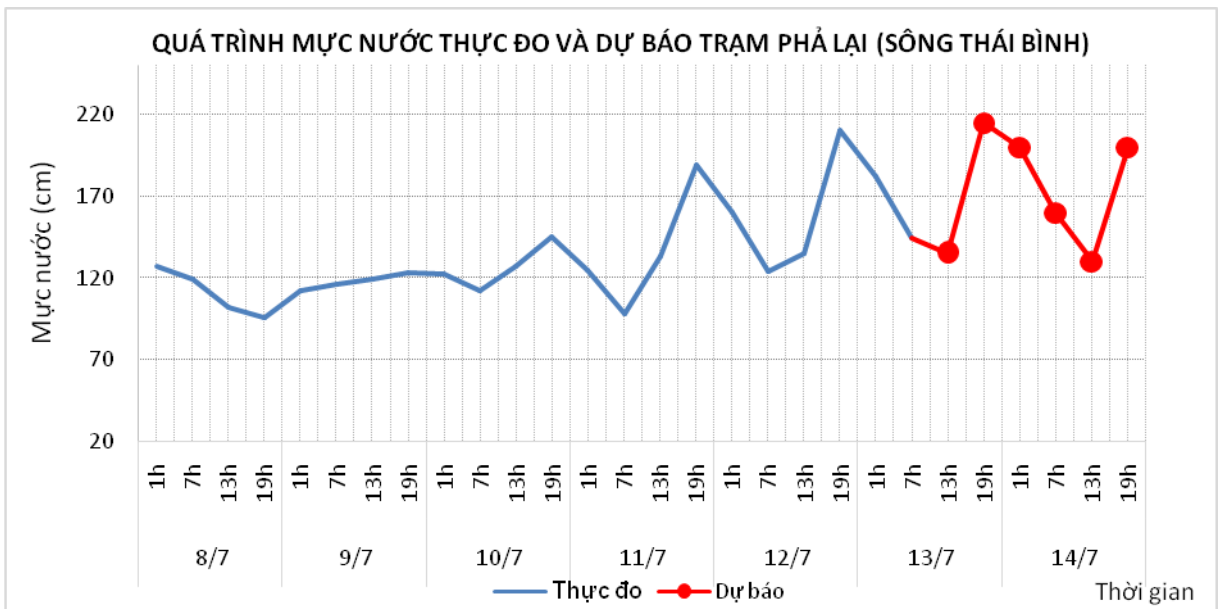
4.1. Lưu vực sông Thái Bình

a. Diễn biến tình hình thủy văn đã qua

Mức nước hạ lưu sông Thái Bình tại Phả Lại đang biến đổi chậm và dao động theo thủy triều. Lúc 7h/13/7, mức nước tại trạm Phả Lại là 1,44m.

b. Dự báo, cảnh báo

Mức nước hạ lưu sông Thái Bình tại Phả Lại sẽ biến đổi chậm và dao động theo thủy triều. Đến 19h/14/7, mức nước tại trạm Phả Lại có khả năng ở mức 2,00m



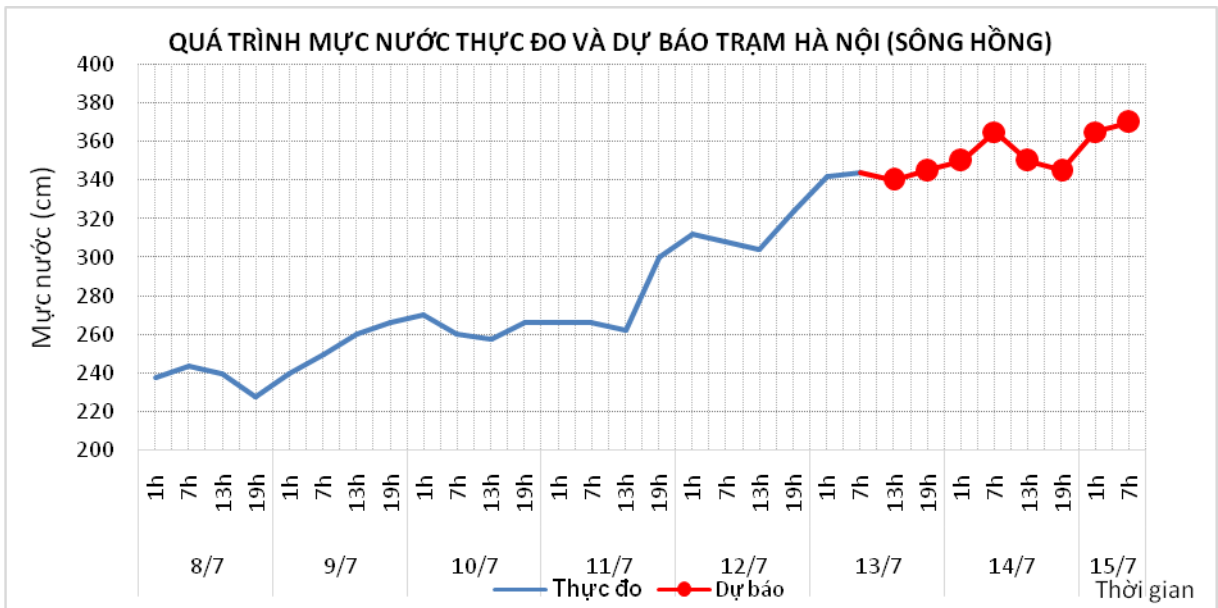
4.2. Lưu vực sông Hồng

a. Diễn biến tình hình thủy văn đã qua

Mức nước trên sông Hồng tại trạm Hà Nội đang lên chậm do hồ Hòa Bình mở cửa xả đáy số 01. Lúc 7h/13/07 mức nước tại trạm Hà Nội là 3,44m.

b. Dự báo, cảnh báo

Mức nước trên sông Hồng tại trạm Hà Nội sẽ biến đổi chậm. Đến 7h/15/07 mức nước tại trạm Hà Nội có khả năng ở mức 3,70m.



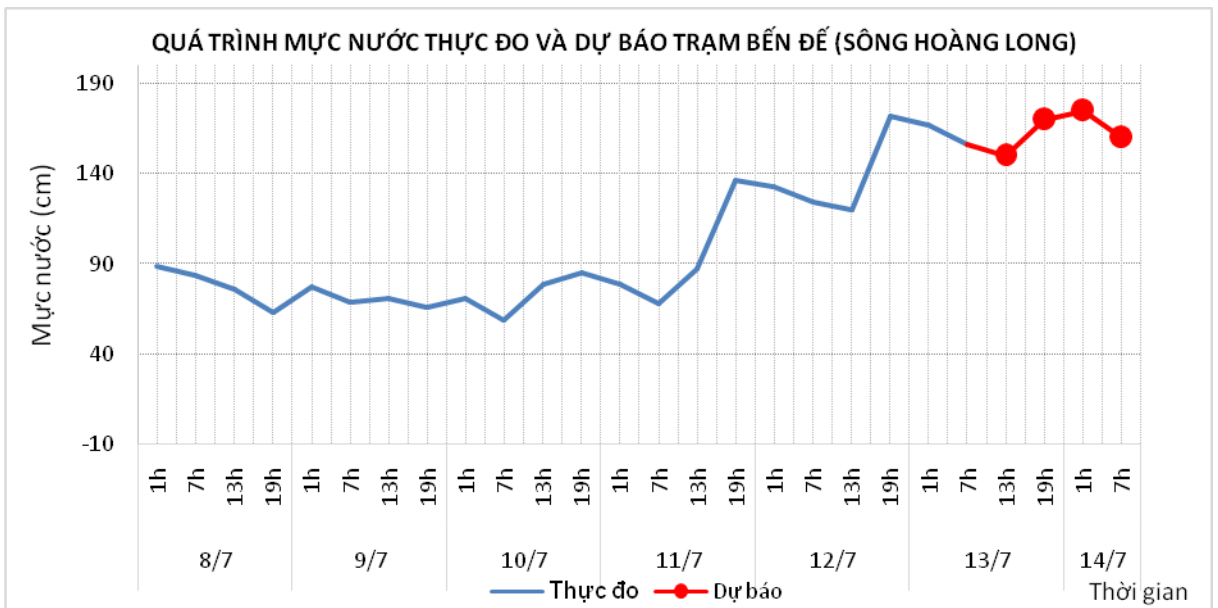
4.3. Lưu vực sông Hoàng Long

a. Diễn biến tình hình thủy văn đã qua

Mức nước trên sông Hoàng Long tại trạm thủy văn Bến Đé đang biến đổi chậm và chịu ảnh hưởng của thủy triều.

b. Dự báo, cảnh báo

Mức nước trên sông Hoàng Long tại trạm thủy văn Bến Đé tiếp tục biến đổi chậm và chịu ảnh hưởng của thủy triều.



5. Khu vực Bắc Trung Bộ

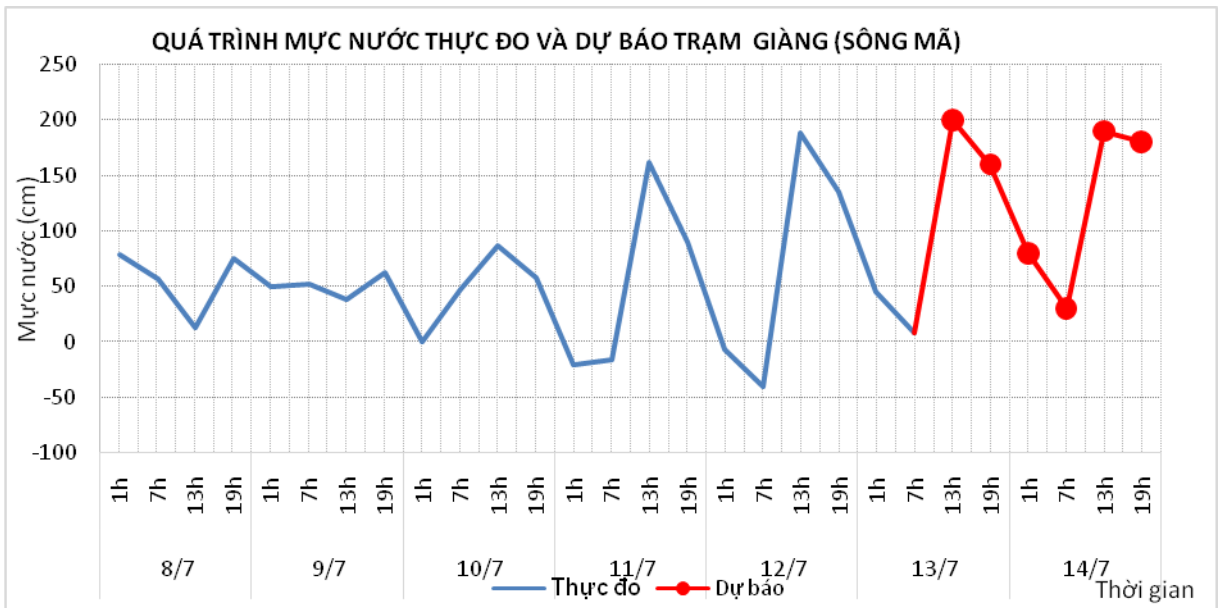
5.1. Lưu vực sông Mã

a. Diễn biến tình hình thủy văn đã qua

Mức nước thượng lưu biến đổi chậm, trung hạ lưu sông Mã có dao động, hạ lưu tại Giàng dao động theo triều.

b. Dự báo, cảnh báo

Mức nước thượng lưu biến đổi chậm, trung lưu dao động theo điều tiết hồ chứa, hạ lưu tại Giàng dao động theo triều



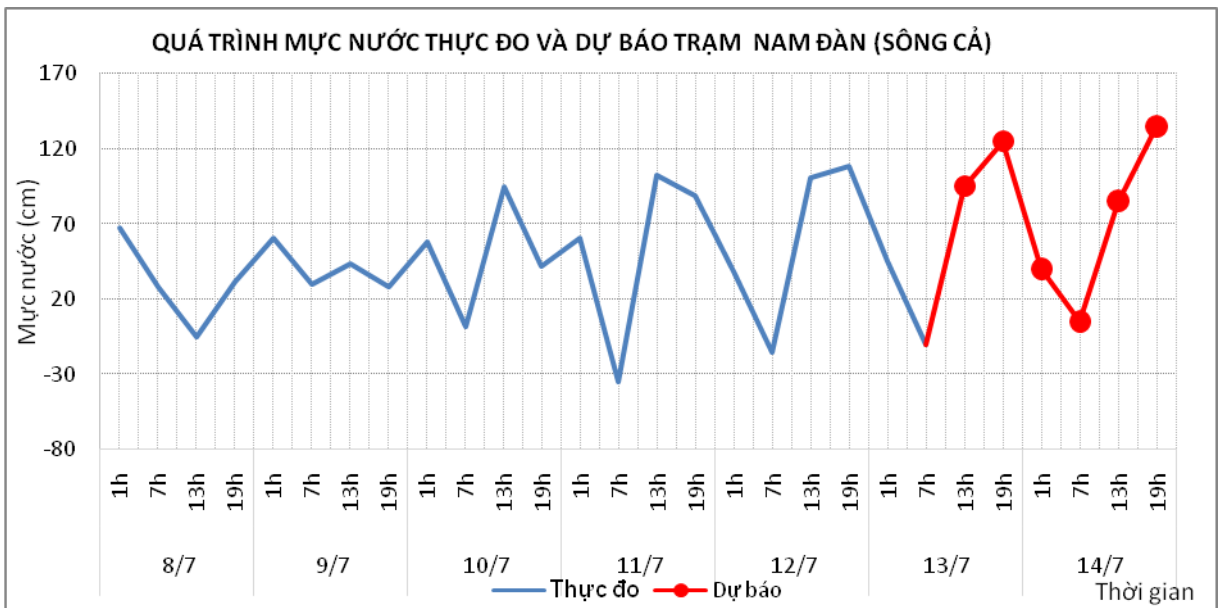
5.2. Lưu vực sông Cả

a. Diễn biến tình hình thủy văn đã qua

Mức nước trung, thượng lưu dao động theo điều tiết hồ chứa, hạ lưu dao động theo triều

b. Dự báo, cảnh báo

Mức nước trung, thượng lưu dao động theo điều tiết hồ chứa, hạ lưu dao động theo triều



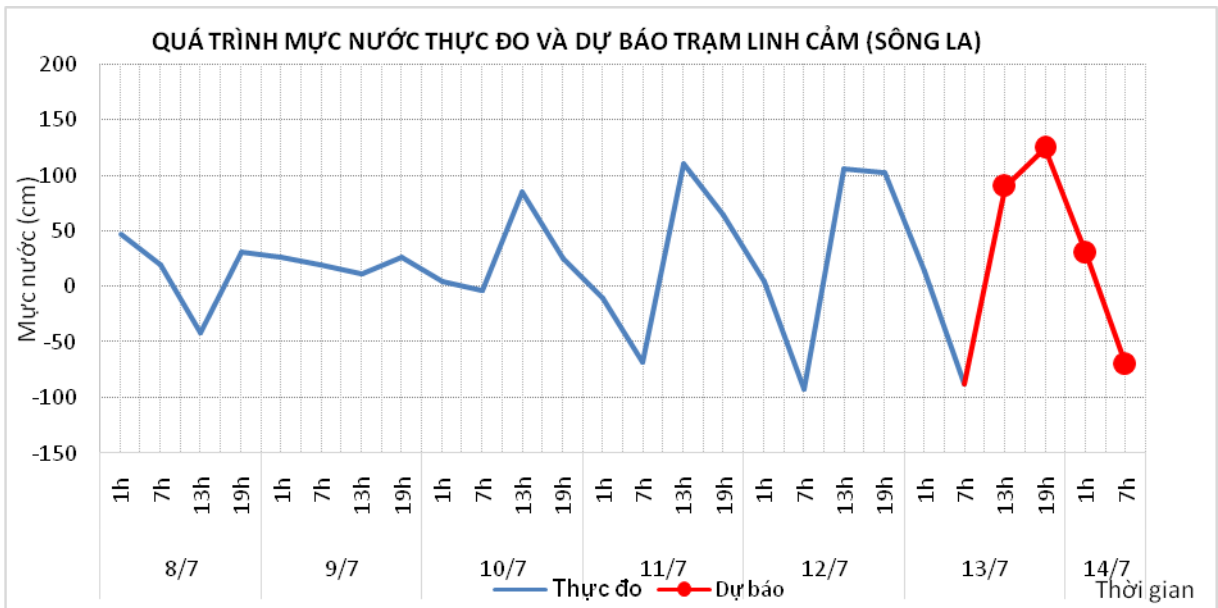
5.3. Lưu vực sông La

a. Diễn biến tình hình thủy văn đã qua

Mức nước sông Ngàn Sâu có dao động, sông Ngàn Phố biến đổi chậm, hạ lưu sông La dao động theo triều

b. Dự báo, cảnh báo

Mức nước sông Ngàn Sâu, Ngàn Phố biến đổi chậm, hạ lưu sông La dao động theo triều.



5.4. Các sông khác

a. Diễn biến tình hình thủy văn đã qua

Mức nước sông Yên đang xuống; sông Cầu Chày biến đổi chậm, sông Chu đang lên nhưng còn ở mức thấp.

b. Dự báo, cảnh báo

Mức nước sông Yên tiếp tục xuống; sông Cầu Chày biến đổi chậm, sông Chu có dao động.

6. Khu vực Trung Trung Bộ

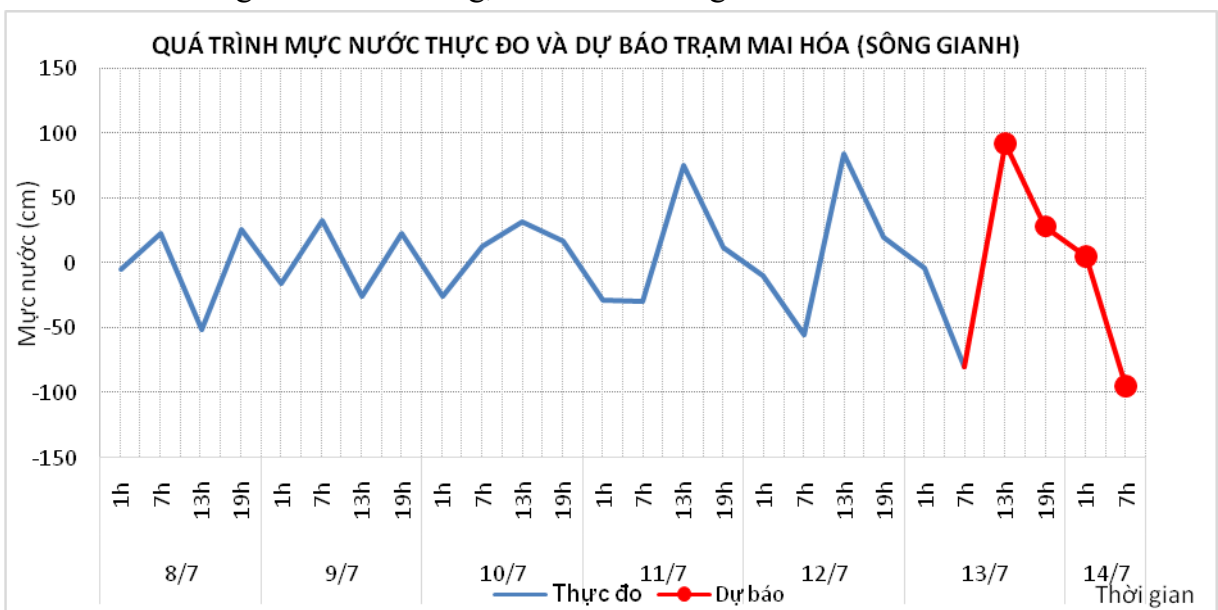
6.1. Lưu vực sông Gianh

a. Diễn biến tình hình thủy văn đã qua

Mức nước thượng lưu sông Gianh đang lên chậm, hạ lưu dao động theo triều.

b. Dự báo, cảnh báo

Mức nước thượng lưu có dao động, hạ lưu dao động theo triều.



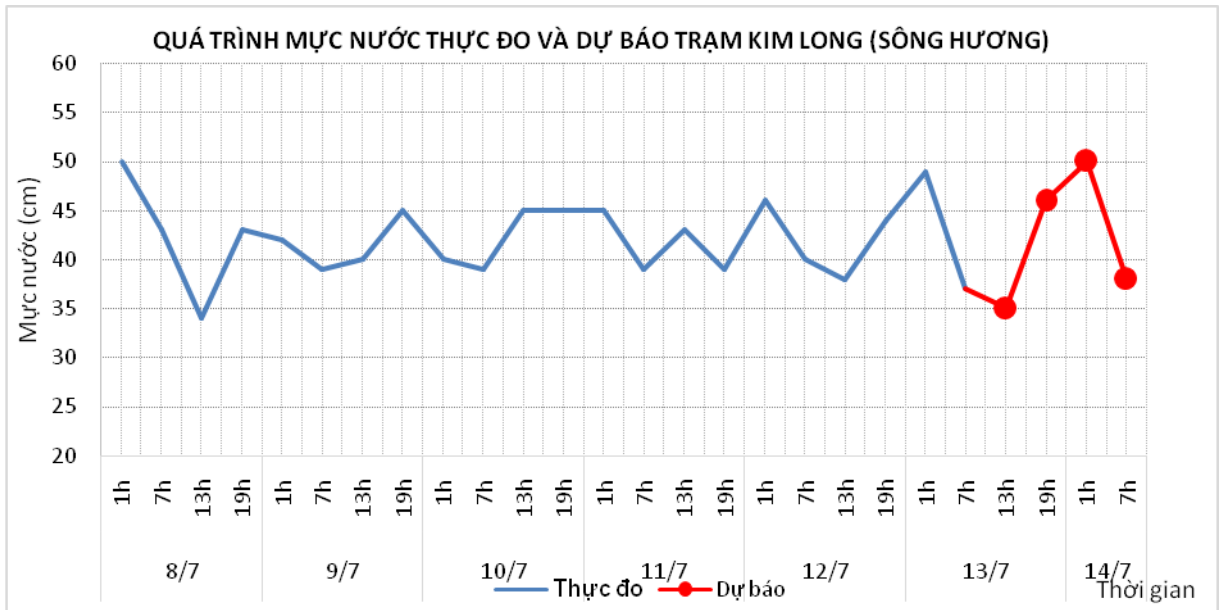
6.2. Lưu vực sông Hương

a. Diễn biến tình hình thủy văn đã qua

Mức nước sông Hương dao động theo điều tiết hồ chứa

b. Dự báo, cảnh báo

Mức nước dao động theo điều tiết hồ chứa



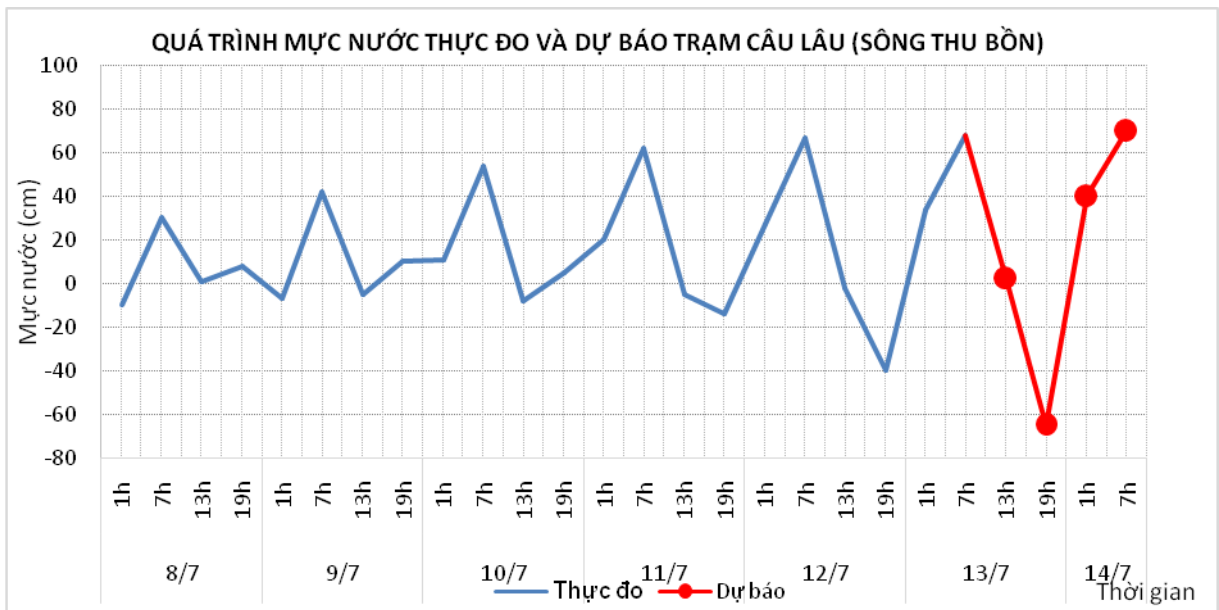
6.3. Lưu vực sông Vu Gia Thu Bồn

a. Diễn biến tình hình thủy văn đã qua

Mức nước sông Vu Gia -Thu Bồn biến đổi chậm

b. Dự báo, cảnh báo

Mức nước biến đổi chậm.



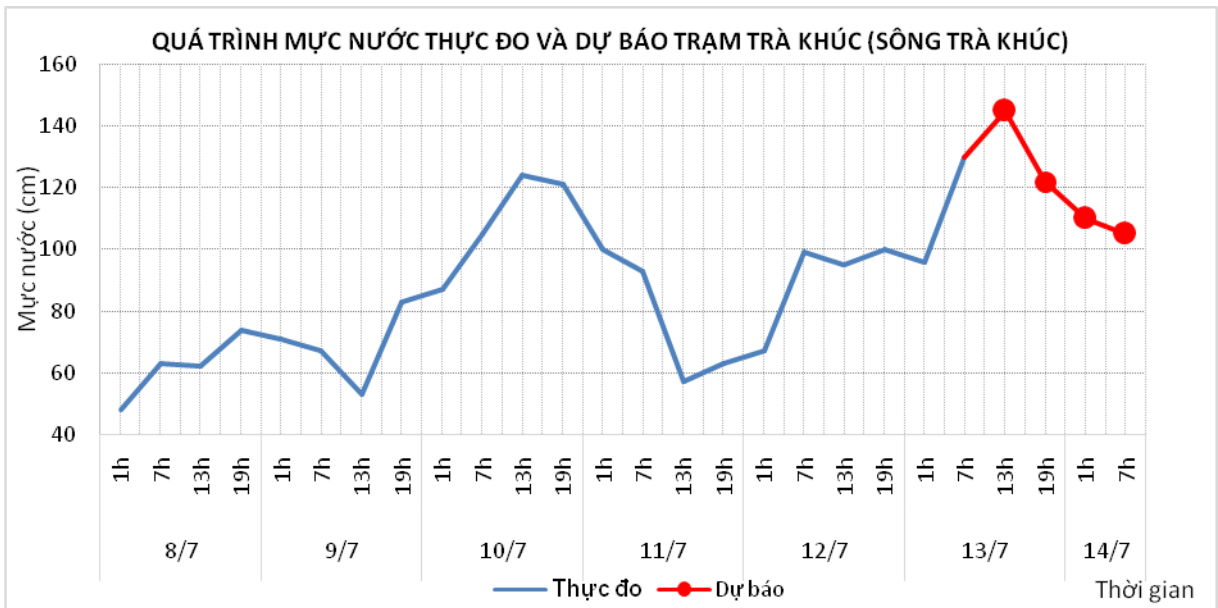
6.4. Lưu vực sông Trà Khúc

a. Diễn biến tình hình thủy văn đã qua

Mức nước sông Trà Khúc có dao động

b. Dự báo, cảnh báo

Mức nước có dao động.



7. Khu vực Nam Trung Bộ

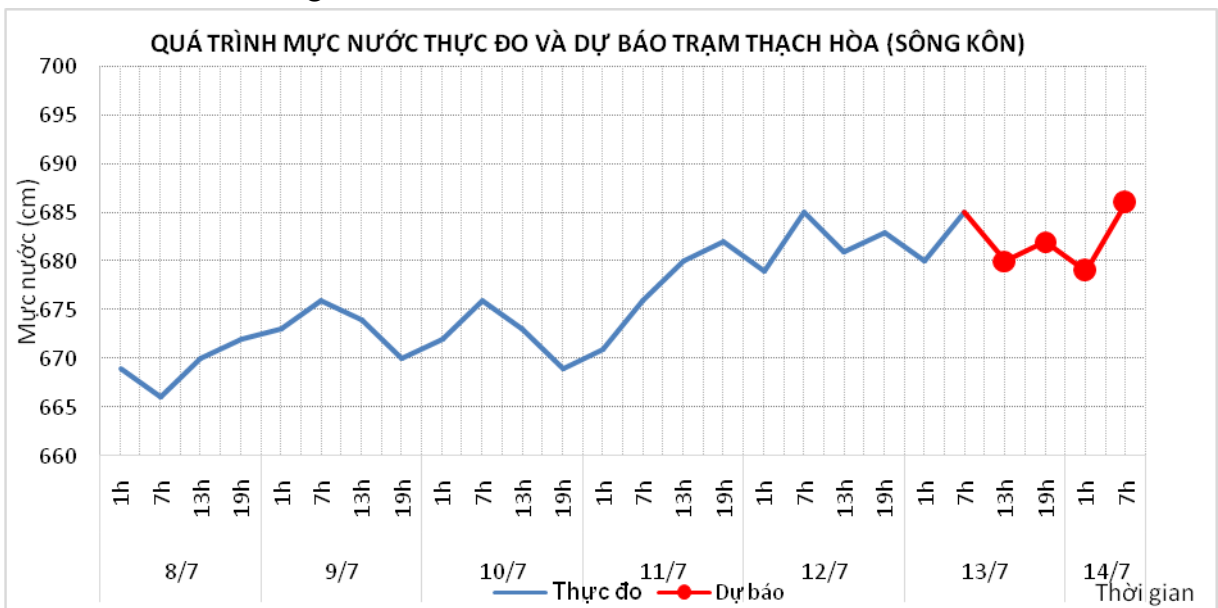
7.1. Lưu vực sông Kôn

a. Diễn biến tình hình thủy văn đã qua

Mức nước có dao động

b. Dự báo, cảnh báo

Mức nước có dao động



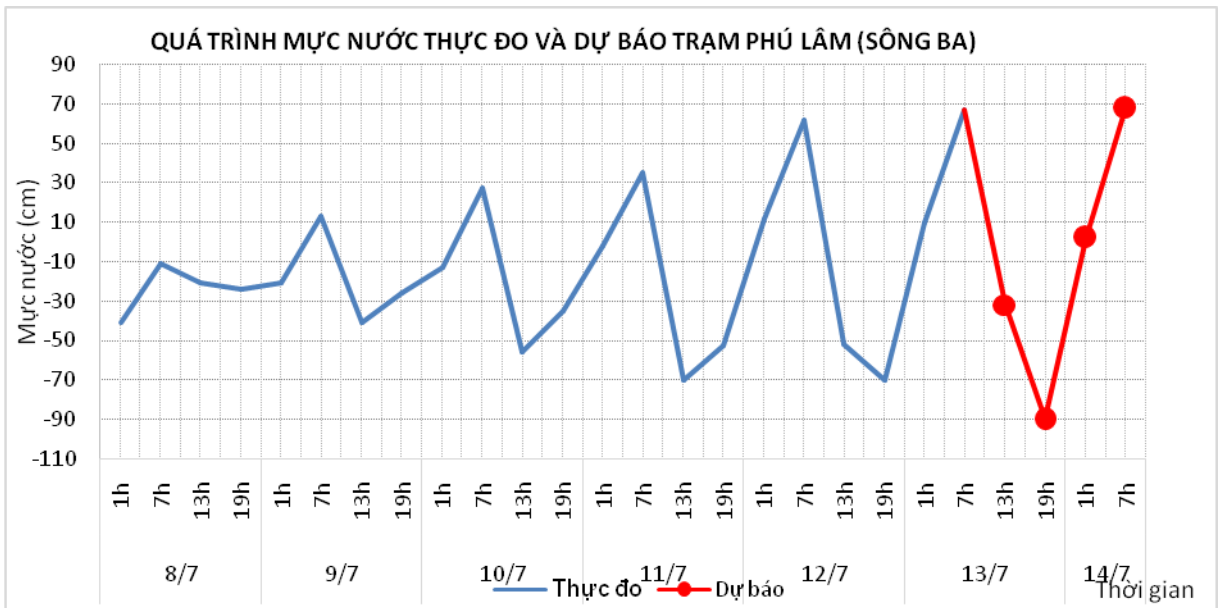
7.2. Lưu vực sông Ba

a. Diễn biến tình hình thủy văn đã qua

Mức nước thượng lưu biến đổi chậm, trung lưu dao động theo điều tiết hồ chứa, hạ lưu biến đổi theo triều.

b. Dự báo, cảnh báo

Mức nước thượng lưu tiếp tục biến đổi chậm, trung lưu dao động theo điều tiết hồ chứa.



8. Khu vực Tây Nguyên

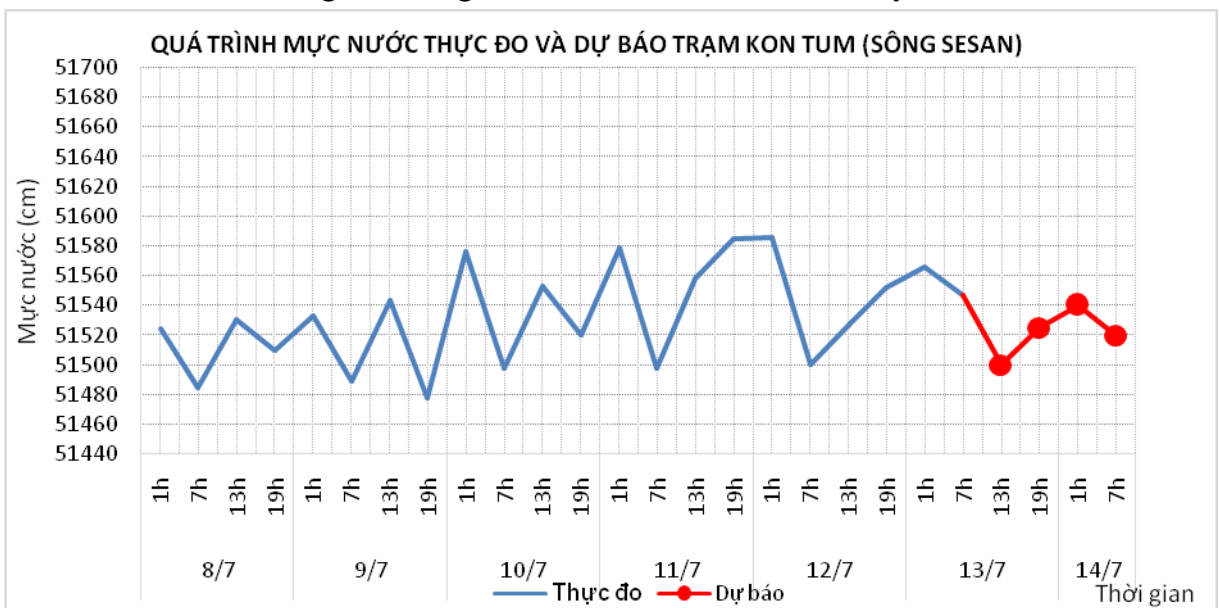
8.1. Lưu vực sông Sê San

a. Diễn biến tình hình thủy văn đã qua

Mức nước sông Đắk Tô Kan và sông ĐắkBla có dao động. Các sông khác dao động theo điều tiết của hồ chứa thủy điện.

b. Dự báo, cảnh báo

Mức nước trên các sông dao động theo điều tiết của hồ chứa thủy điện.



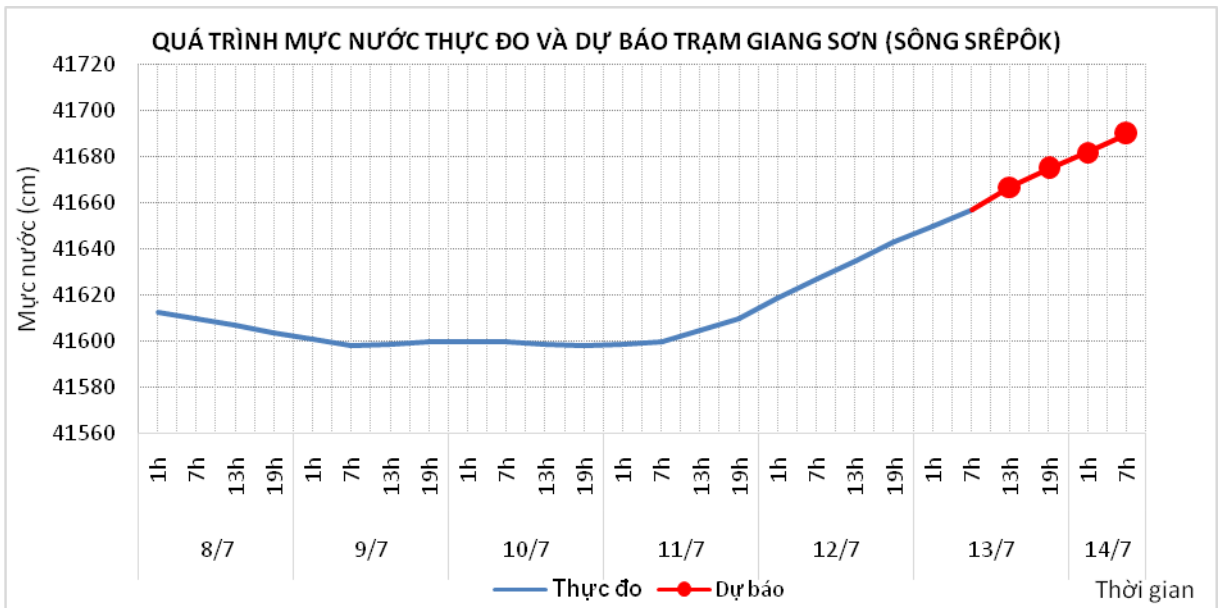
8.2. Lưu vực sông Srêpôk

a. Diễn biến tình hình thủy văn đã qua

Mức nước trên sông Krông Ana tại Giang Sơn lên chậm, các sông khác dao động theo điều tiết của hồ chứa thủy điện.

b. Dự báo, cảnh báo

Mức nước trên sông Krông Ana tại Giang Sơn lên chậm, các sông khác dao động theo điều tiết của hồ chứa thủy điện.



8.3. Các sông khác

a. Diễn biến tình hình thủy văn đã qua

Lũ trên sông Đắc Nông đã đạt đỉnh, đỉnh lũ tại trạm Đắc Nông ở mức 590,82m (16h/12/7) trên BĐ3 0,32m, hiện tại mực nước đang xuống dưới mức BĐ1. Các sông khác mực nước có dao động.

b. Dự báo, cảnh báo

Mực nước có dao động.

9. Khu vực Nam Bộ

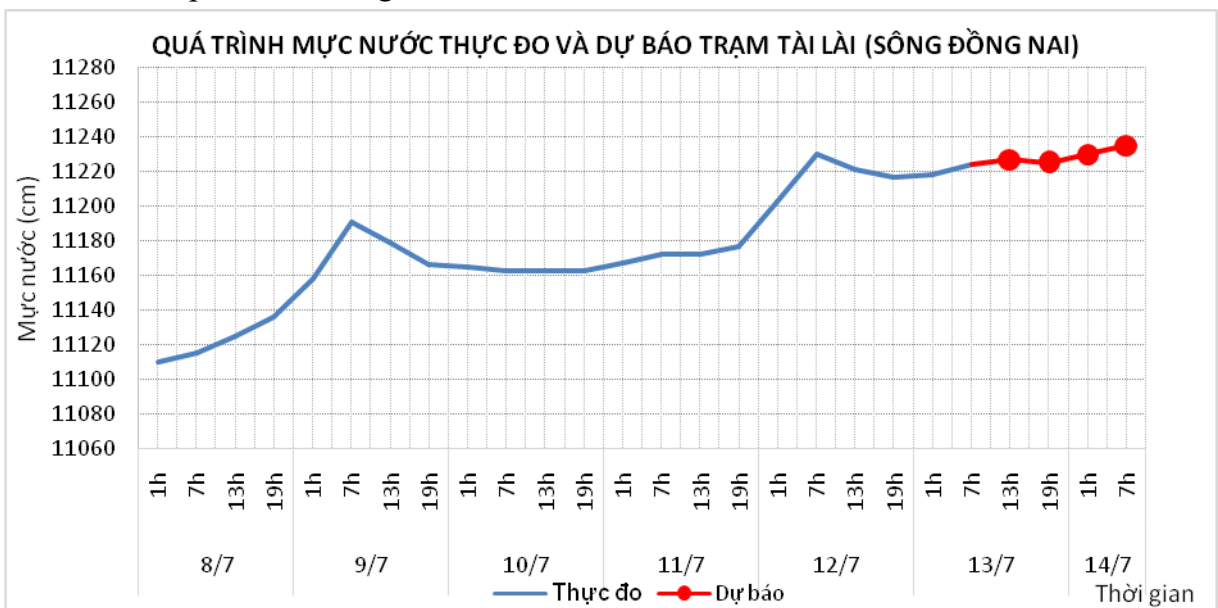
9.1. Lưu vực sông Đồng Nai

a. Diễn biến tình hình thủy văn đã qua

Mực nước đang dao động ở mức BĐ1-BĐ2.

b. Dự báo, cảnh báo

Mực nước tiếp tục dao động ở mức BĐ1-BĐ2.



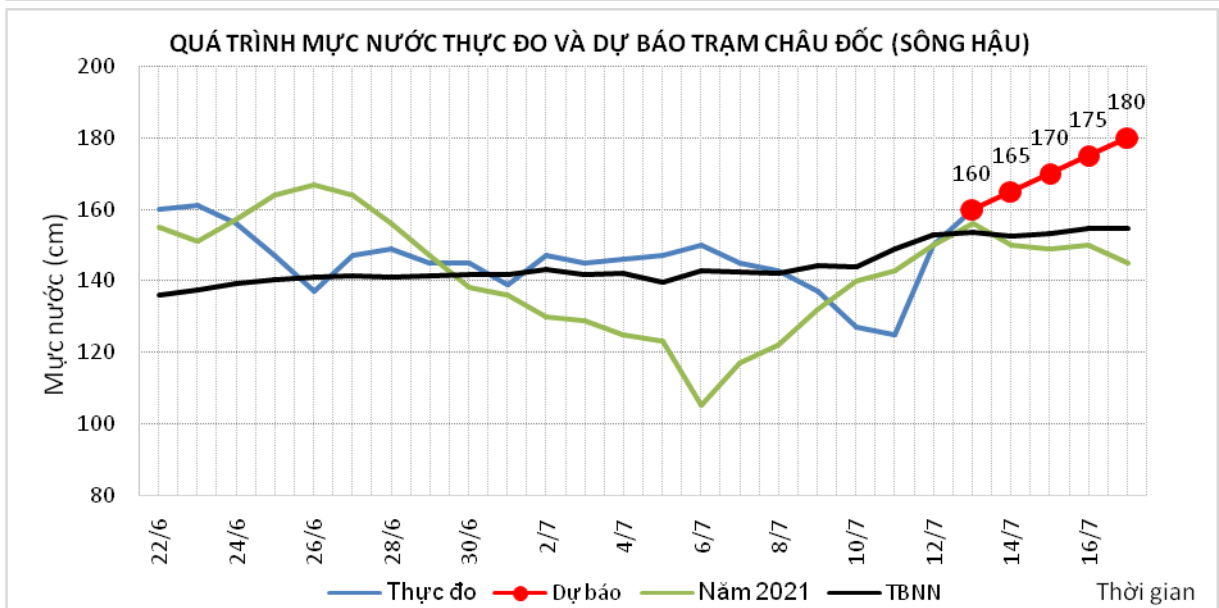
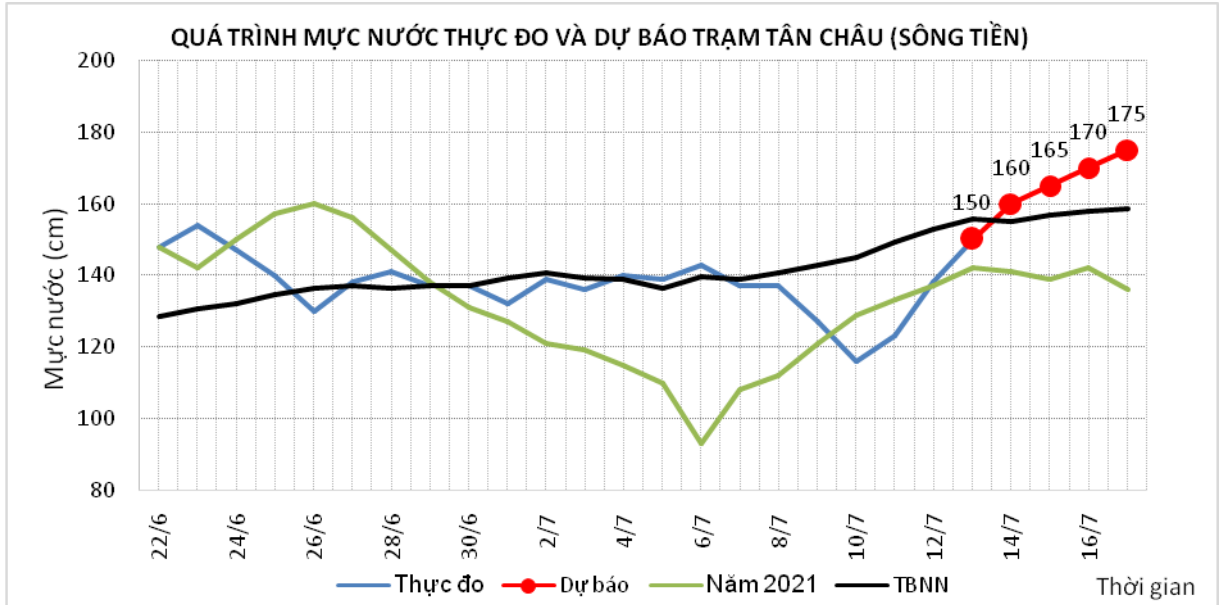
9.2. Lưu vực sông Cửu Long

a. Diễn biến tình hình thủy văn đã qua

Mực nước đầu nguồn sông Cửu Long đang lên. Mực nước cao nhất ngày 12/7 trên sông Tiền tại Tân Châu 1,38m; trên sông Hậu tại Châu Đốc 1,50m.

b. Dự báo, cảnh báo

Mực nước đầu nguồn sông Cửu Long tiếp tục lên. Đến ngày 17/7 mực nước cao nhất ngày tại Tân Châu ở mức 1,75m; tại Châu Đốc ở mức 1,80m.



II. Bảng mực nước, lưu lượng thực đo và dự báo các trạm

Sông	Trạm	Mực nước thực đo (cm)				Mực nước dự báo (cm)							
		13h-12/07	19h-12/07	1h-13/07	7h-13/07	13h-13/07	19h-13/07	1h-14/07	7h-14/07	13h-14/07	19h-14/07	1h-15/07	7h-15/07
Đà	Hồ Hòa Bình (*)	3962	3910	3962	3963	3800 ↓	3900 ↑	3800 ↓	3800 →				
Thao	Yên Bái	2644	2646	2649	2647	2645 ↓	2640 ↓	2650 ↑	2650 →				
Thao	Phú Thọ	1335	1343	1347	1348	1350 ↑	1345 ↓	1340 ↓	1335 ↓				
Lô	Tuyên Quang	1594	1550	1591	1578	1580 ↑	1540 ↓	1600 ↑	1590 ↓				
Lô	Vụ Quang	794	802	801	804	805 ↑	800 ↓	790 ↓	795 ↑				
Cầu	Đáp Cầu	140	196	198	176	150 ↓	200 ↑	220 ↑	190 ↓				
Thương	Phủ Lạng Thương	137	197	199	172	145 ↓	200 ↑	210 ↑	185 ↓				
Lục Nam	Lục Nam	104	195	178	143	110 ↓	200 ↑	200 →	155 ↓				
Thái Bình	Phả Lại	135	210	182	144	135 ↓	215 ↑	200 ↓	160 ↓	130 ↓	200 ↑		
Hồng	Hà Nội	304	324	342	344	340 ↓	345 ↑	350 ↑	365 ↑	350 ↓	345 ↓	365 ↑	370 ↑
Hoàng Long	Bến Đê	120	172	167	156	150 ↓	170 ↑	175 ↑	160 ↓				
Mã	Giàng	188	135	45	8	200 ↑	160 ↓	80 ↓	30 ↓	190 ↑	180 ↓		
Cả	Nam Đàn	100	108	45	-10	95 ↑	125 ↑	40 ↓	5 ↓	85 ↑	135 ↑		
La	Linh Cảm	106	103	14	-88	90 ↑	125 ↑	30 ↓	-70 ↓				
Gianh	Mai Hóa	84	20	-4	-80	92 ↑	28 ↓	5 ↓	-95 ↓				
Hương	Kim Long	38	44	49	37	35 ↓	46 ↑	50 ↑	38 ↓				
Thu Bồn	Câu Lâu	-2	-40	34	68	2 ↓	-65 ↓	40 ↑	70 ↑				
Trà Khúc	Trà Khúc	95	100	96	130	145 ↑	122 ↓	110 ↓	105 ↓				
Kôn	Thanh Hòa	681	683	680	685	680 ↓	682 ↑	679 ↓	686 ↑				
Ba	Phú Lâm	-52	-70	10	67	-32 ↓	-90 ↓	2 ↑	68 ↑				
Đăkbla	Kon Tum	51527	51552	51566	51547	51500 ↓	51525 ↑	51540 ↑	51520 ↓				
Krông Ana	Giang Sơn	41637	41643	41647	41657	41667 ↑	41675 ↑	41682 ↑	41690 ↑				
Đồng Nai	Tà Lài	11221	11217	11218	11224	11227 ↑	11225 ↓	11230 ↑	11235 ↑				

Ghi chú: (*): Q m³/s

Khu vực Nam Bộ:

Sông	Trạm	Mức nước cao nhất ngày (cm)							
		Thực đo	Dự báo						
		12/07	13/07	14/07	15/07	16/07	17/07		
Sông Tiền	Tân Châu	138 ↑	150 ↑	160 ↑	165 ↑	170 ↑	175 ↑		
Sông Hậu	Châu Đốc	150 ↑	160 ↑	165 ↑	170 ↑	175 ↑	180 ↑		

Tin phát lúc: 10h30'

Nơi nhận:

- Cơ quan, tổ chức;
- Lưu: VT, TVBB, TVTB.

Soạn Tin

Lê Thị Thu Thủy

Người chịu trách nhiệm**ban hành bản tin**

Bùi Đình Lập-Phùng Tiến Dũng