

Số: 219/DBQG_TV_1030

Hà Nội, ngày 07 tháng 8 năm 2022

BẢN TIN DỰ BÁO THỦY VĂN HẠN NGẮN

I. Diễn biến xu thế thủy văn

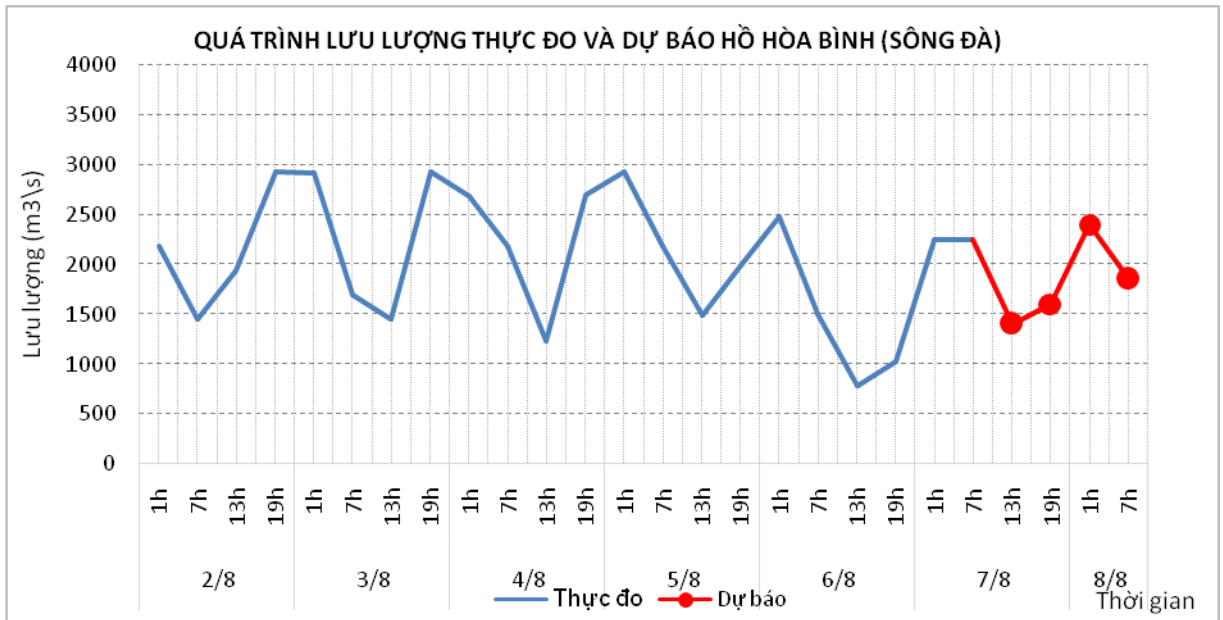
1. Khu vực Tây Bắc:

a. Diễn biến tình hình thủy văn đã qua

Dòng chảy đến hồ Hòa Bình dao động theo điều tiết của thủy điện Sơn La.

b. Dự báo, cảnh báo

Dòng chảy đến hồ Hòa Bình tiếp tục dao động theo điều tiết của thủy điện Sơn La.



2. Khu vực Việt Bắc:

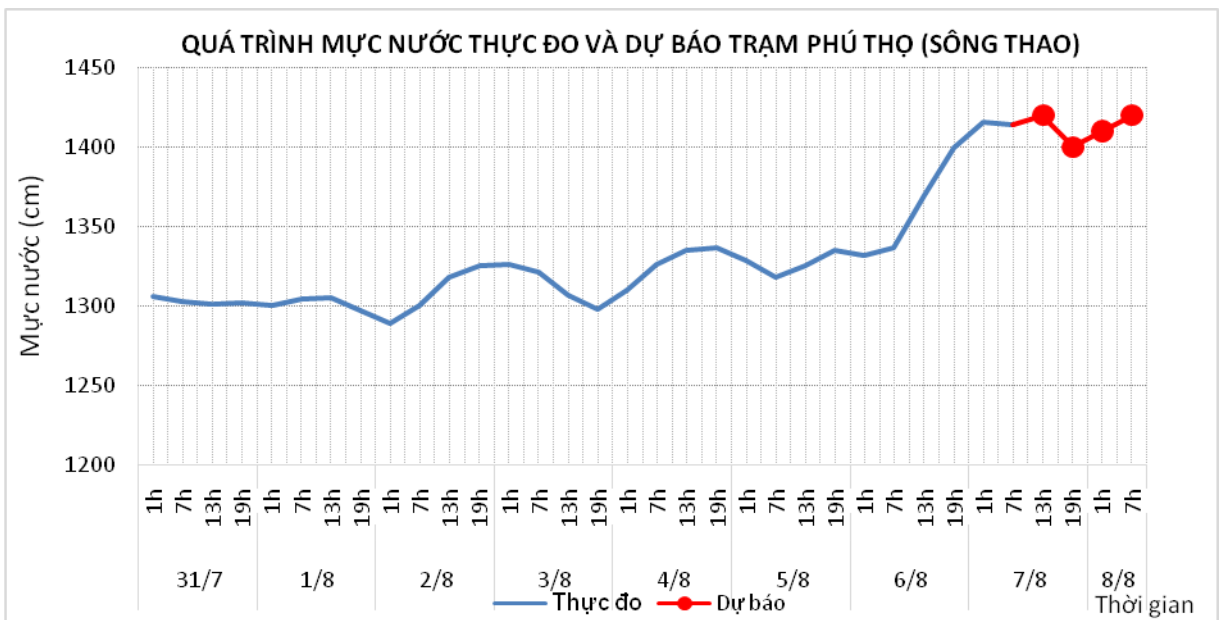
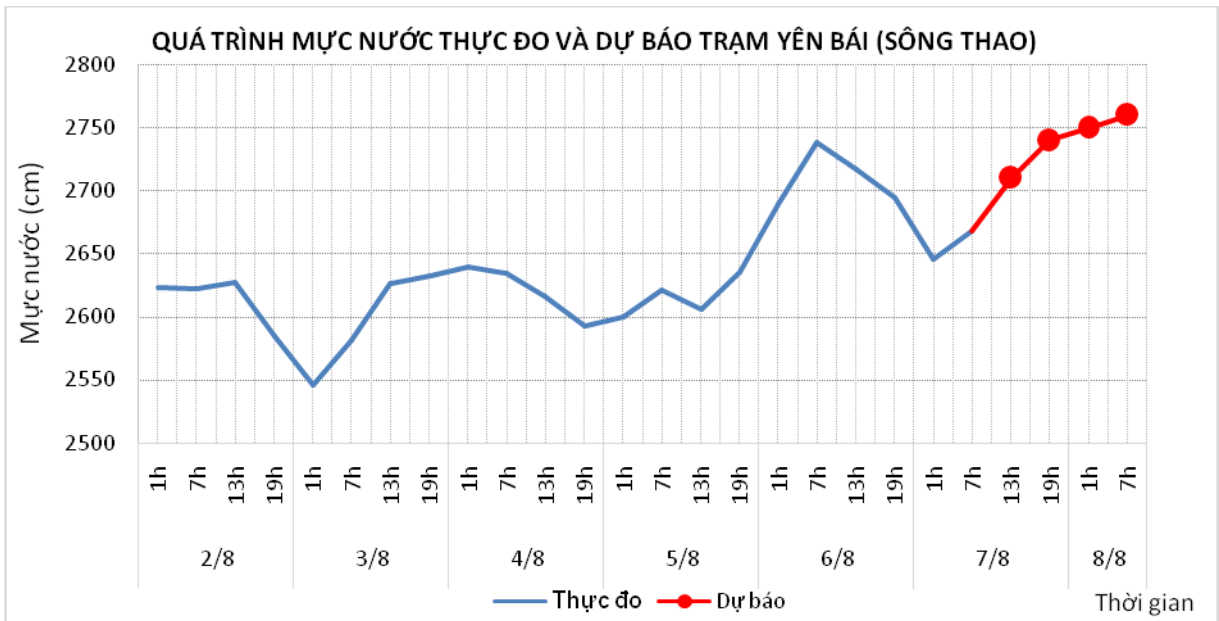
2.1. Lưu vực sông Thao

a. Diễn biến tình hình thủy văn đã qua

Trên sông Thao mực nước tại Yên Bái, Phú Thọ đang biến đổi chậm.

b. Dự báo, cảnh báo

Mực nước sông Thao tại Yên Bái sẽ lên, tại Phú Thọ sẽ tiếp tục biến đổi chậm.



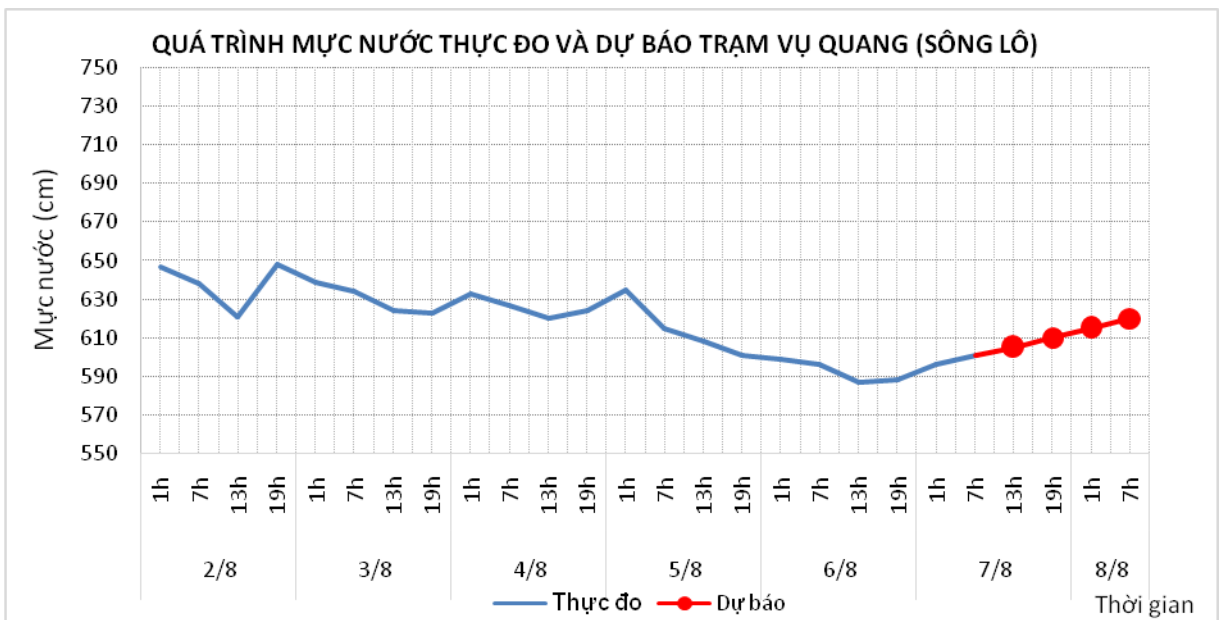
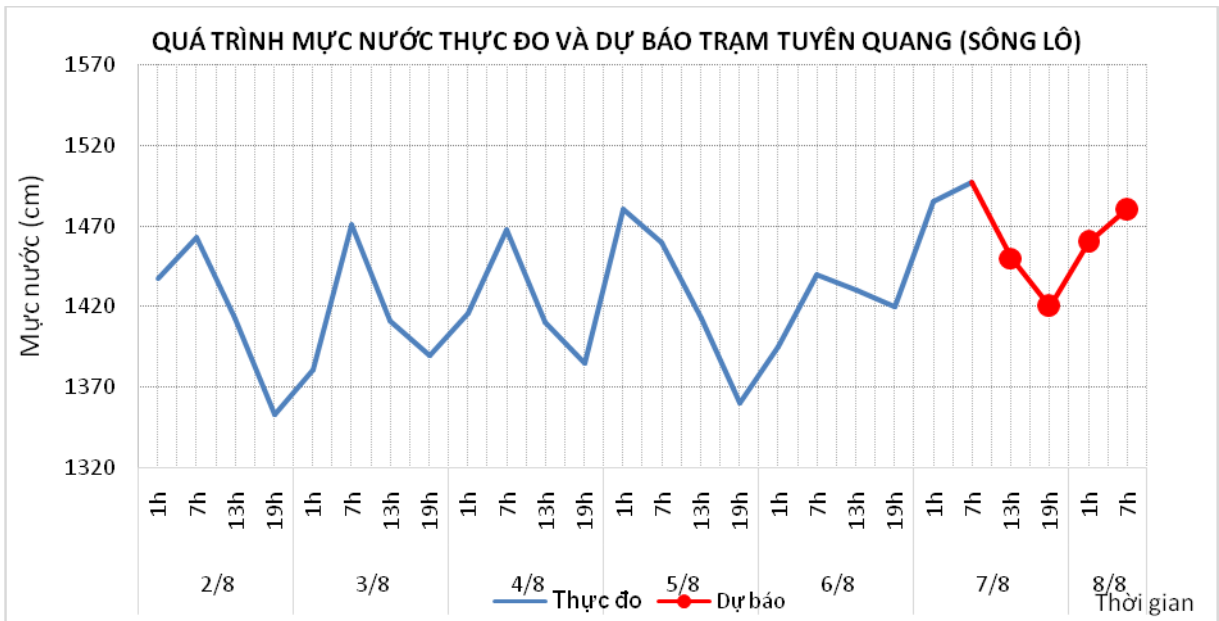
2.2. Lưu vực sông Lô

a. Diễn biến tình hình thủy văn đã qua

Mức nước hạ lưu sông Lô chịu ảnh hưởng bởi điều tiết của các hồ thủy điện tuyến trên.

b. Dự báo, cảnh báo

Mức nước hạ lưu sông Lô tiếp tục chịu ảnh hưởng bởi điều tiết của các hồ thủy điện tuyến trên.



3. Khu vực Đông Bắc

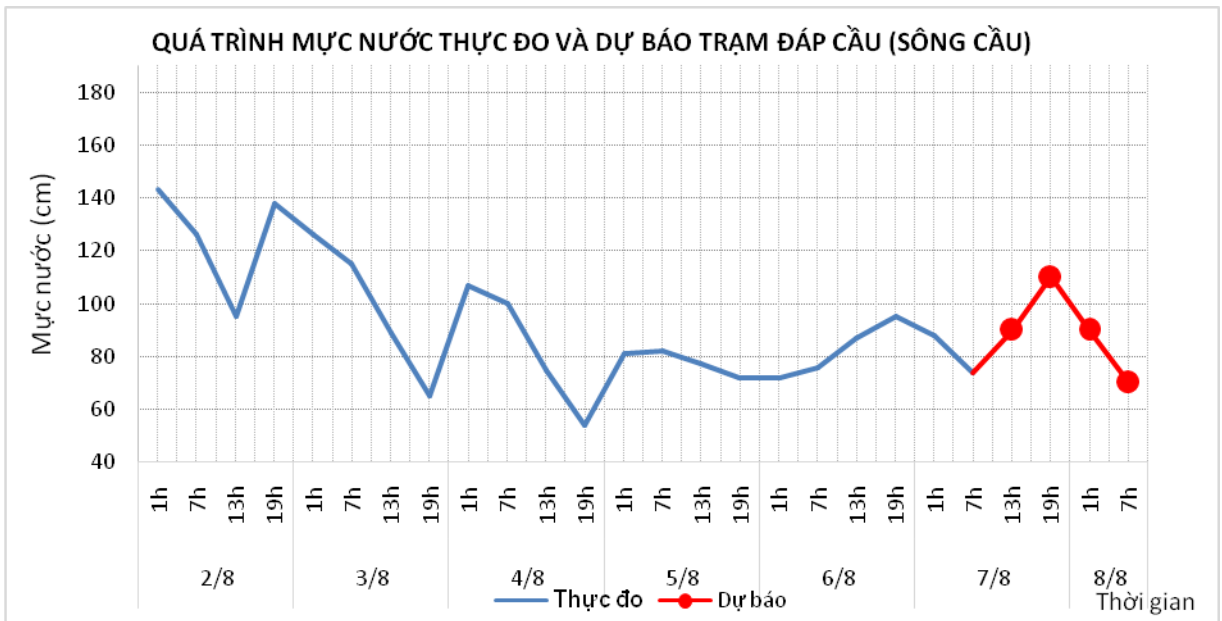
3.1. Lưu vực sông Cầu

a. Diễn biến tình hình thủy văn đã qua

Mức nước sông Cầu biến đổi chậm và chịu ảnh hưởng của thủy triều.

b. Dự báo, cảnh báo

Mức nước sông Cầu tiếp tục biến đổi chậm và chịu ảnh hưởng thủy triều.



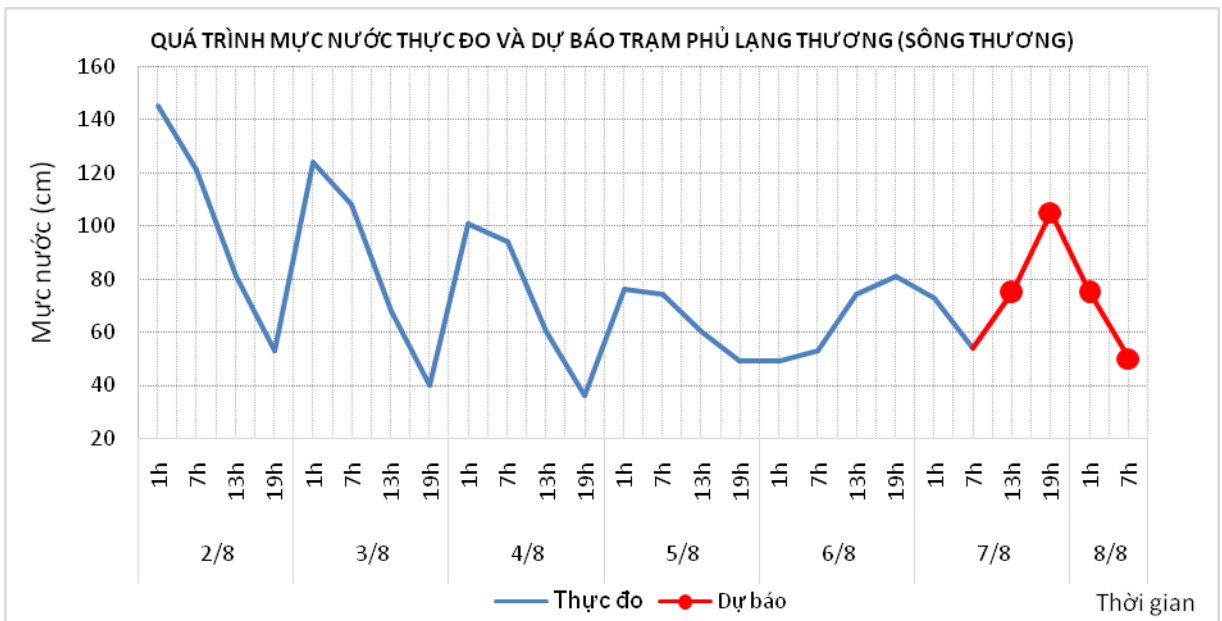
3.2. Lưu vực sông Thương

a. Diễn biến tình hình thủy văn đã qua

Mức nước sông Thương tại Phủ Lạng Thương đang biến đổi chậm và ảnh hưởng của thủy triều.

b. Dự báo, cảnh báo

Mức nước sông Thương tại Phủ Lạng Thương tiếp tục biến đổi chậm và chịu ảnh hưởng mạnh bởi thủy triều.



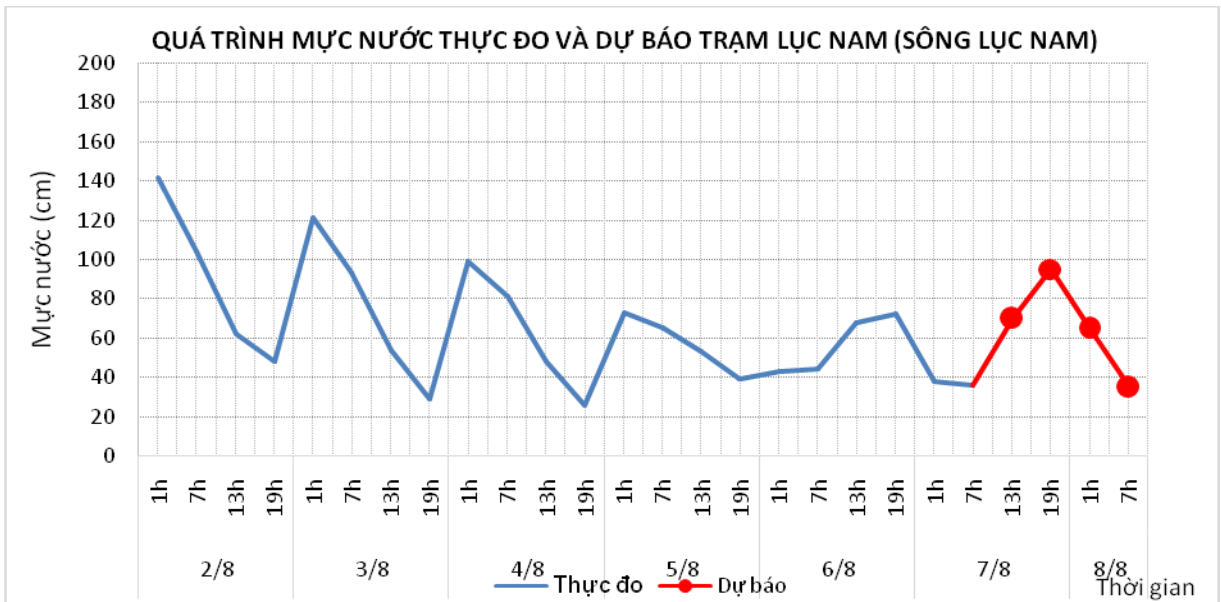
3.3. Lưu vực sông Lục Nam

a. Diễn biến tình hình thủy văn đã qua

Mức nước sông Lục Nam đang biến đổi chậm và chịu ảnh hưởng của thủy triều.

b. Dự báo, cảnh báo

Mức nước sông Lục Nam tiếp tục biến đổi chậm và chịu ảnh hưởng của thủy triều.



4. Khu vực Đồng bằng Bắc Bộ

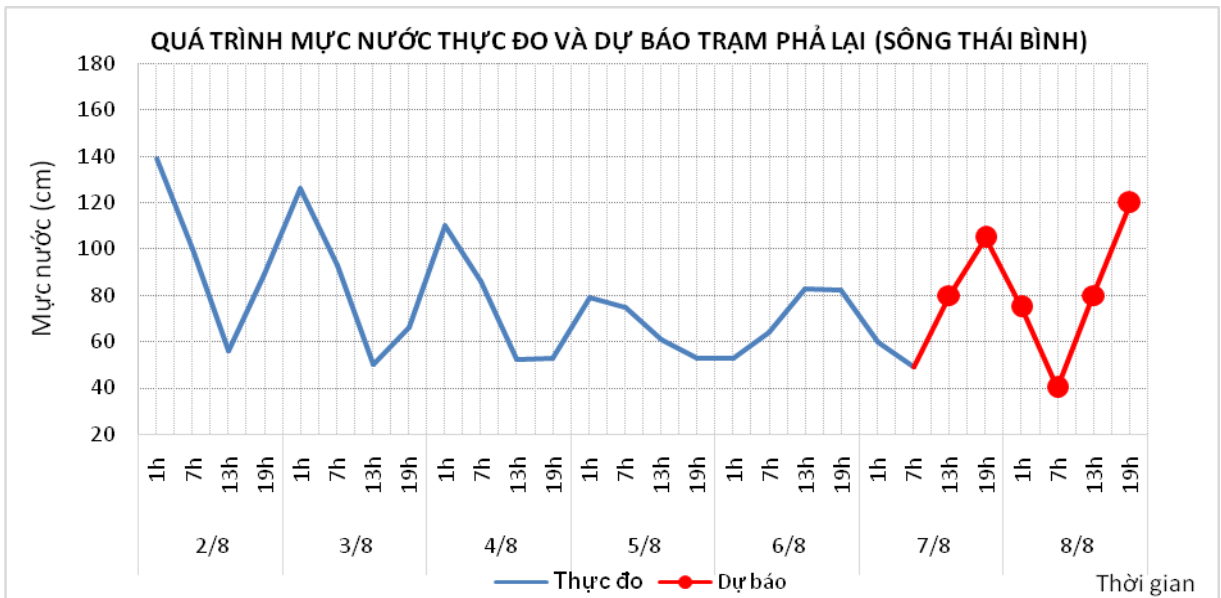
4.1. Lưu vực sông Thái Bình

a. Diễn biến tình hình thủy văn đã qua

Mức nước hạ lưu sông Thái Bình tại Phả Lại đang biến đổi chậm và dao động theo thủy triều. Lúc 07h/07/8, mức nước tại trạm Phả Lại là 0,49m.

b. Dự báo, cảnh báo

Mức nước hạ lưu sông Thái Bình tại Phả Lại tiếp tục biến đổi chậm và dao động theo thủy triều. Đến 19h/08/8, mức nước tại trạm Phả Lại có khả năng ở mức 1,20m.



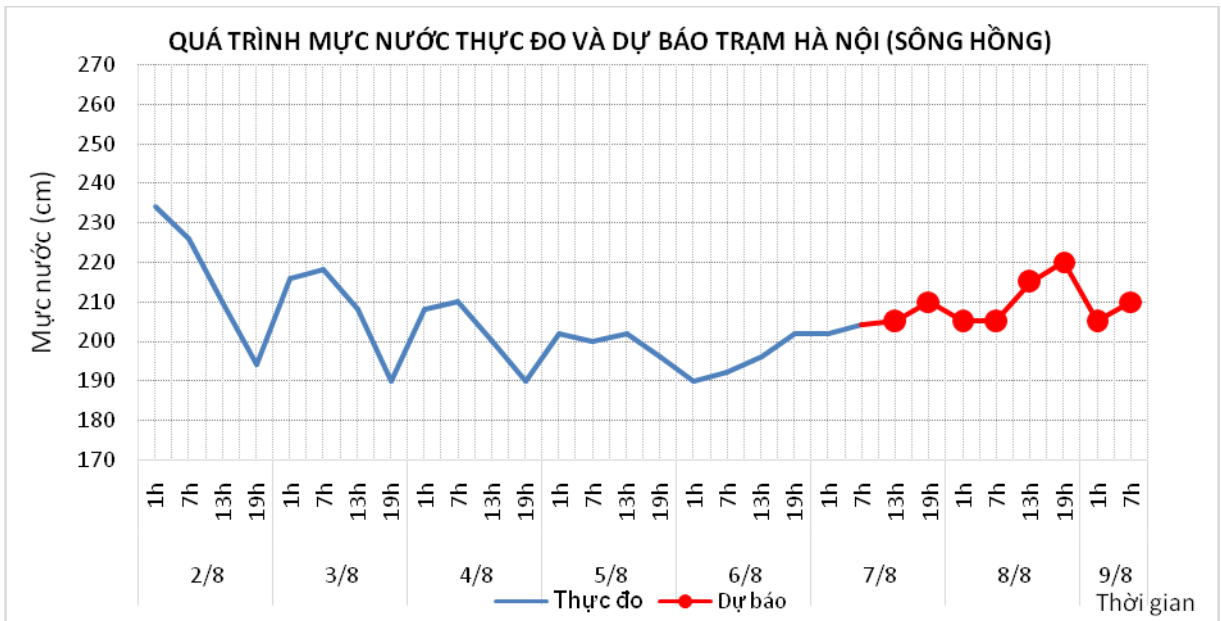
4.2. Lưu vực sông Hồng

a. Diễn biến tình hình thủy văn đã qua

Mức nước trên sông Hồng tại trạm Hà Nội đang biến đổi chậm và chịu ảnh hưởng của thủy triều. Lúc 07h/07/08, mức nước tại trạm Hà Nội là 2,04m.

b. Dự báo, cảnh báo

Mức nước trên sông Hồng tại trạm Hà Nội tiếp tục biến đổi chậm và chịu ảnh hưởng của thủy triều. Đến 07h/09/08 mức nước tại trạm Hà Nội có khả năng ở mức 2,10m.



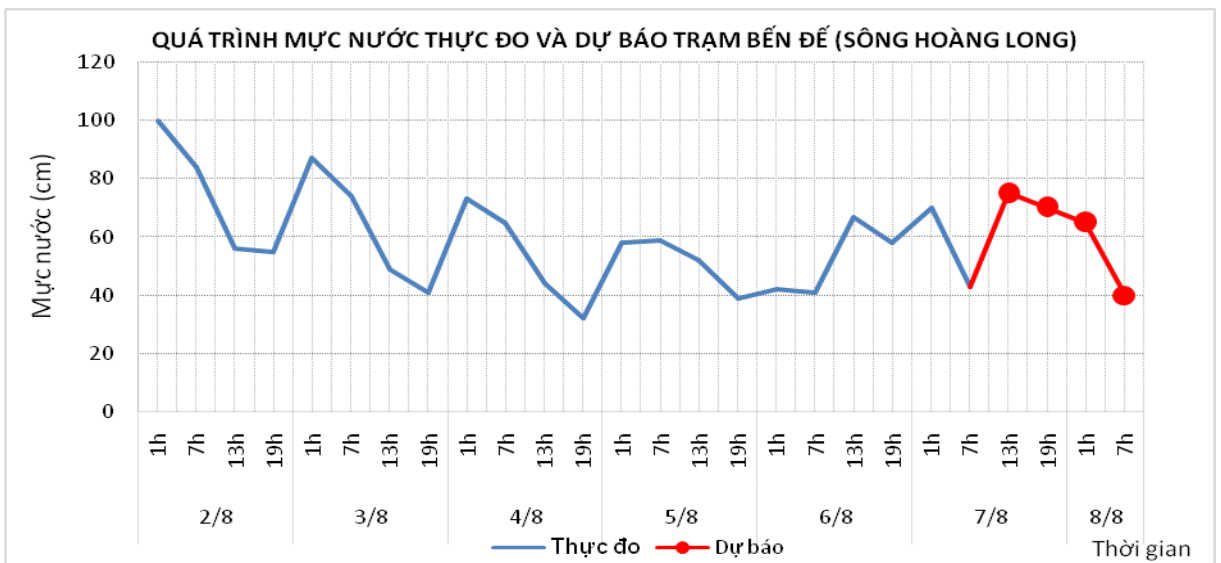
4.3. Lưu vực sông Hoàng Long

a. Diễn biến tình hình thủy văn vừa đã qua

Mức nước trên sông Hoàng Long tại trạm thủy văn Bến Đẽ đang biến đổi chậm và chịu ảnh hưởng của thủy triều.

b. Dự báo, cảnh báo

Mức nước trên sông Hoàng Long tại trạm thủy văn Bến Đẽ tiếp tục biến đổi chậm và chịu ảnh hưởng của thủy triều.



Cảnh báo:

Trong ngày và đêm nay (07/8), thượng lưu các sông suối nhỏ khu vực Bắc Bộ sẽ xuất hiện một đợt lũ với biên độ lũ từ 1-3m, một số sông suối nhỏ có khả năng lên mức báo động (BĐ)1.

Nguy cơ cao xảy ra lũ quét, sạt lở đất và ngập lụt cục bộ tại các tỉnh vùng núi phía Bắc, đặc biệt là các tỉnh: Lai Châu, Điện Biên, Sơn La, Lào Cai, Yên Bái, Hà Giang, Tuyên Quang, Cao Bằng, Bắc Kạn, Lạng Sơn, Quảng Ninh.

5. Khu vực Bắc Trung Bộ

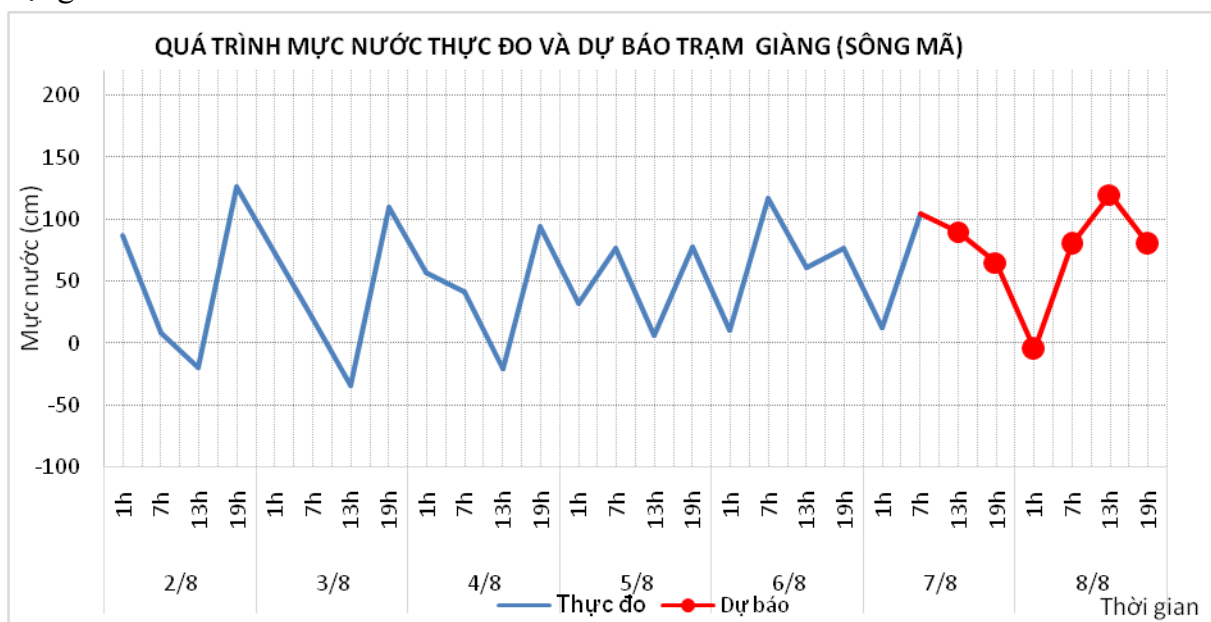
5.1. Lưu vực sông Mã

a. Diễn biến tình hình thủy văn đã qua

Mực nước thượng lưu biến đổi chậm, trung lưu có dao động, hạ lưu tại Giàng dao động theo triều.

b. Dự báo, cảnh báo

Mực nước thượng lưu biến đổi chậm, trung lưu có dao động, hạ lưu tại Giàng dao động theo triều.



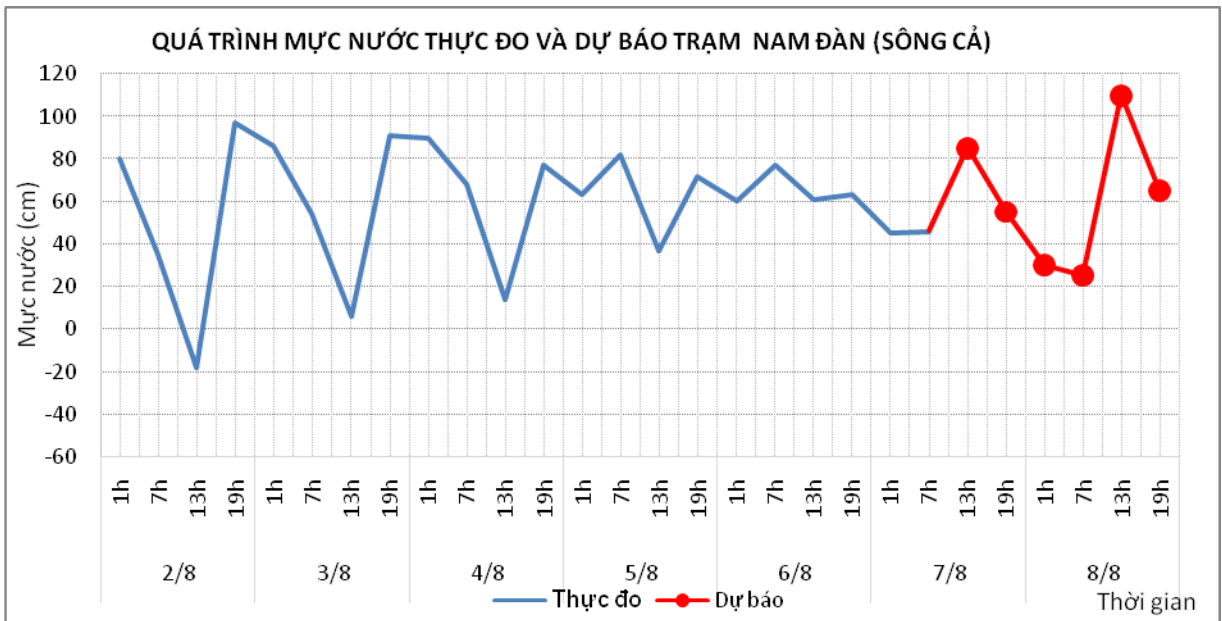
5.2. Lưu vực sông Cả

a. Diễn biến tình hình thủy văn đã qua

Mực nước trung, thượng lưu dao động theo điều tiết hồ chứa, hạ lưu biến đổi theo triều.

b. Dự báo, cảnh báo

Mực nước trung, thượng lưu dao động theo điều tiết hồ chứa, hạ lưu biến đổi theo triều.



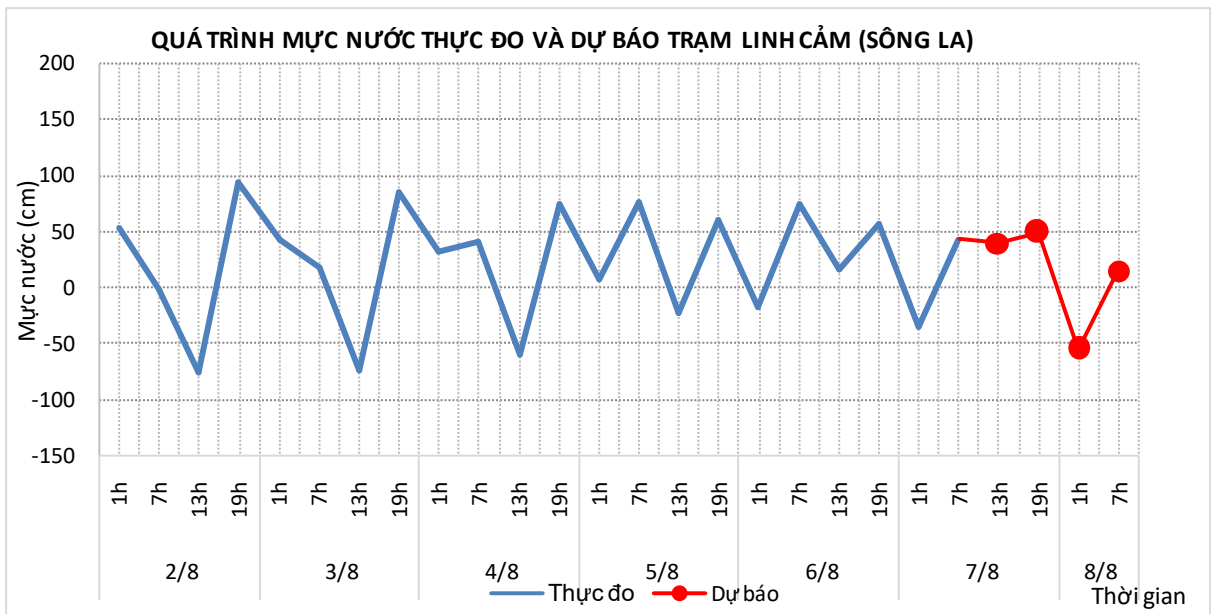
5.3. Lưu vực sông La

a. Diễn biến tình hình thủy văn đã qua

Mức nước sông Ngàn Sâu, Ngàn Phố biến đổi chậm, hạ lưu sông La dao động theo triều.

b. Dự báo, cảnh báo

Mức nước sông Ngàn Sâu, Ngàn Phố biến đổi có dao động, hạ lưu sông La dao động theo triều.



5.4. Các sông khác

a. Diễn biến tình hình thủy văn đã qua

Mức nước sông Âm có dao động.

b. Dự báo, cảnh báo

Mức nước sông Âm sẽ lên.

6. Khu vực Trung Trung Bộ

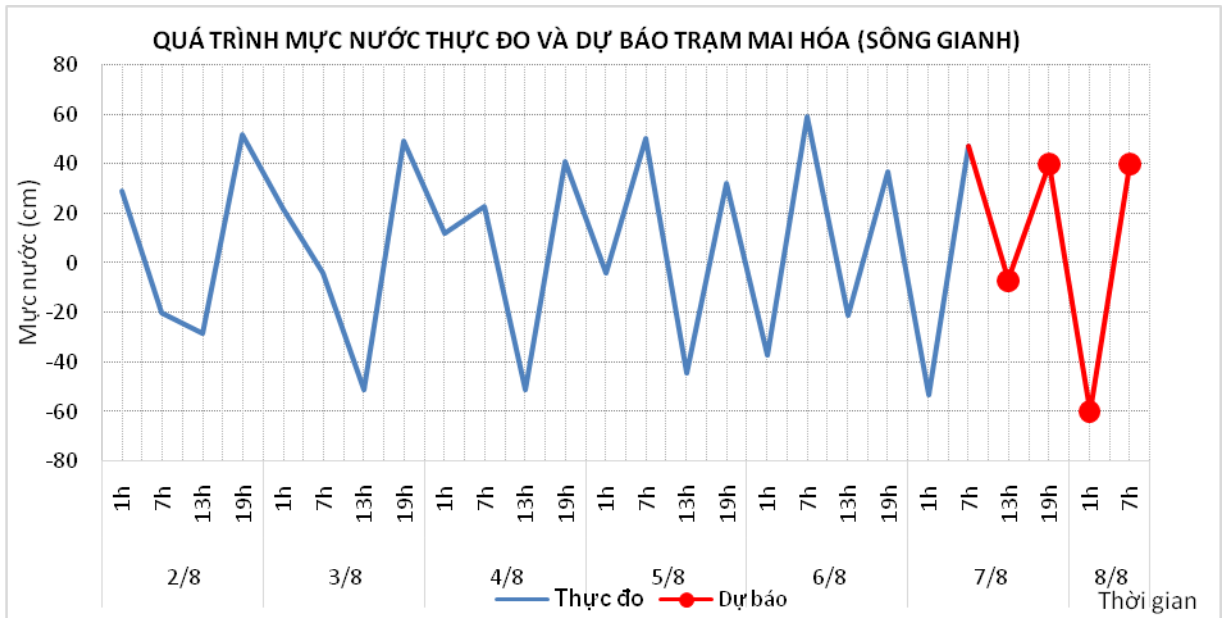
6.1. Lưu vực sông Gianh

a. Diễn biến tình hình thủy văn đã qua

Mức nước thượng lưu sông Gianh biến đổi chậm, hạ lưu dao động theo triều.

b. Dự báo, cảnh báo

Mức nước thượng lưu biến đổi chậm, hạ lưu dao động theo triều.



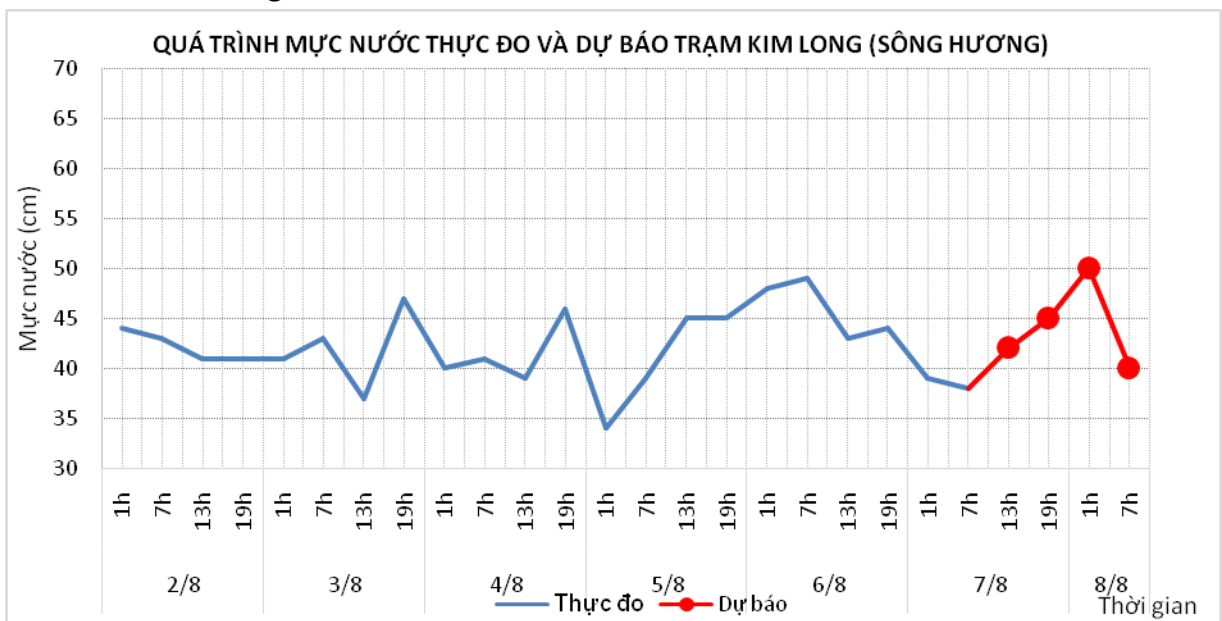
6.2. Lưu vực sông Hương

a. Diễn biến tình hình thủy văn đã qua

Mức nước sông Hương dao động theo điều tiết hồ chứa.

b. Dự báo, cảnh báo

Mức nước dao động theo điều tiết hồ chứa.



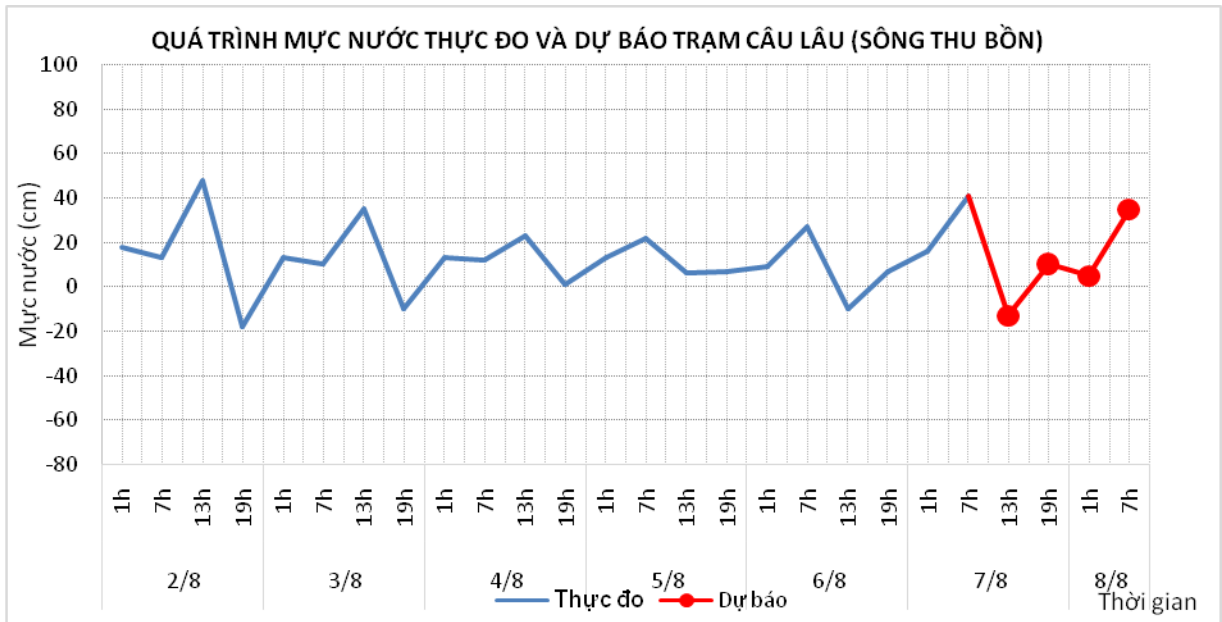
6.3. Lưu vực sông Vu Gia Thu Bồn

a. Diễn biến tình hình thủy văn đã qua

Mức nước thượng, trung lưu có dao động; hạ lưu biến đổi chậm.

b. Dự báo, cảnh báo

Mức nước thượng, trung lưu có dao động; hạ lưu biến đổi chậm.



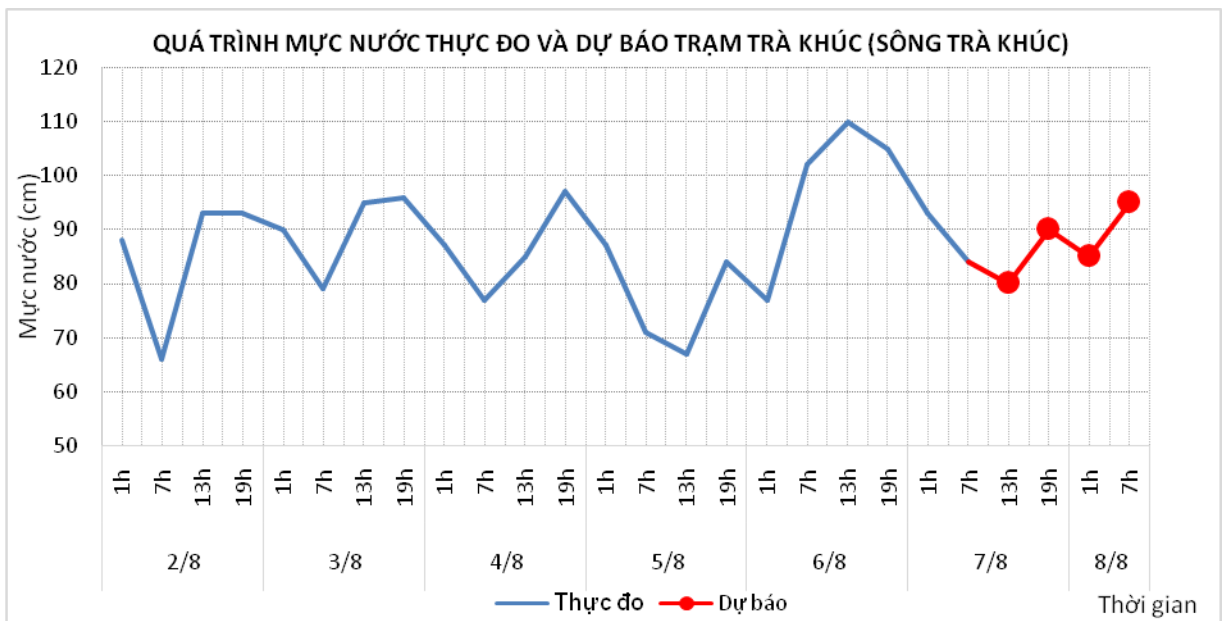
6.4. Lưu vực sông Trà Khúc

a. Diễn biến tình hình thủy văn đã qua

Mức nước sông Trà Khúc biến đổi chậm.

b. Dự báo, cảnh báo

Mức nước có dao động.



7. Khu vực Nam Trung Bộ

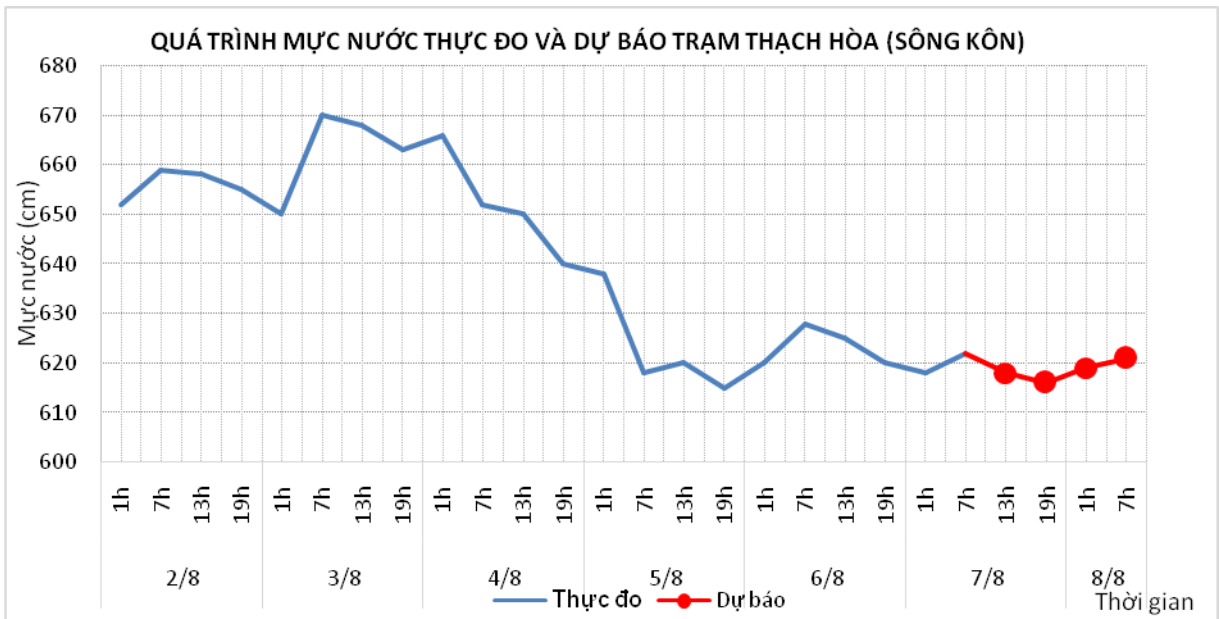
7.1. Lưu vực sông Kôn

a. Diễn biến tình hình thủy văn đã qua

Mức nước có dao động.

b. Dự báo, cảnh báo

Mức nước có dao động.



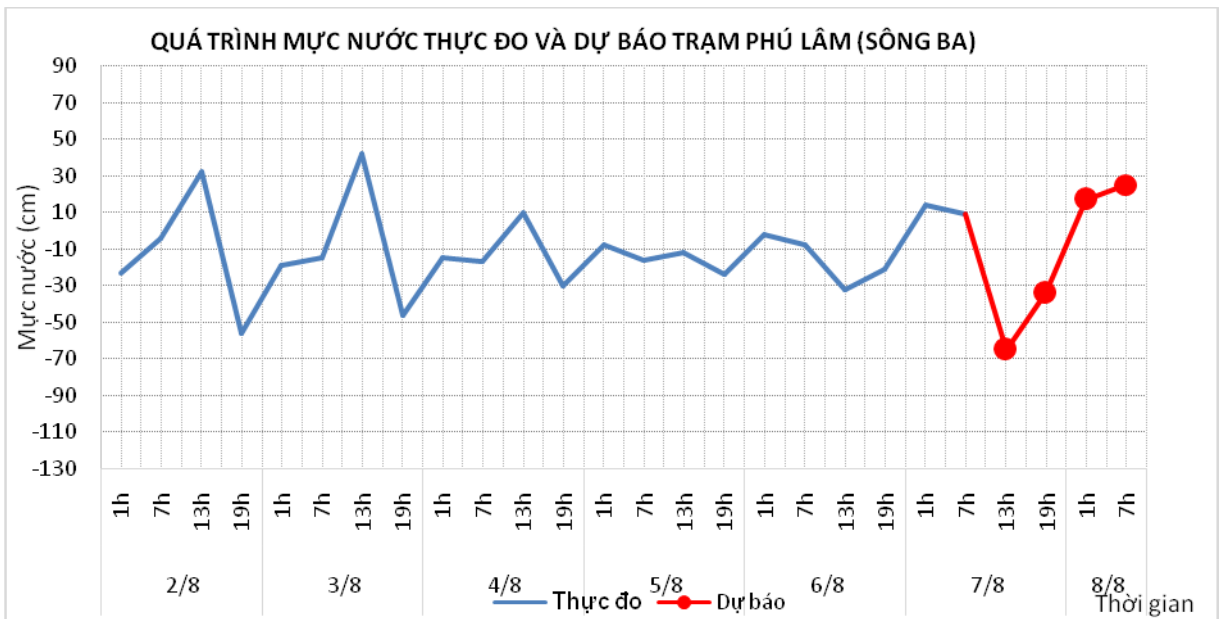
7.2. Lưu vực sông Ba

a. Diễn biến tình hình thủy văn đã qua

Mức nước thượng lưu biến đổi chậm, trung lưu dao động theo điều tiết hồ chứa, hạ lưu biến đổi theo triều.

b. Dự báo, cảnh báo

Mức nước thượng lưu tiếp tục biến đổi chậm, trung lưu dao động theo điều tiết hồ chứa



8. Khu vực Tây Nguyên

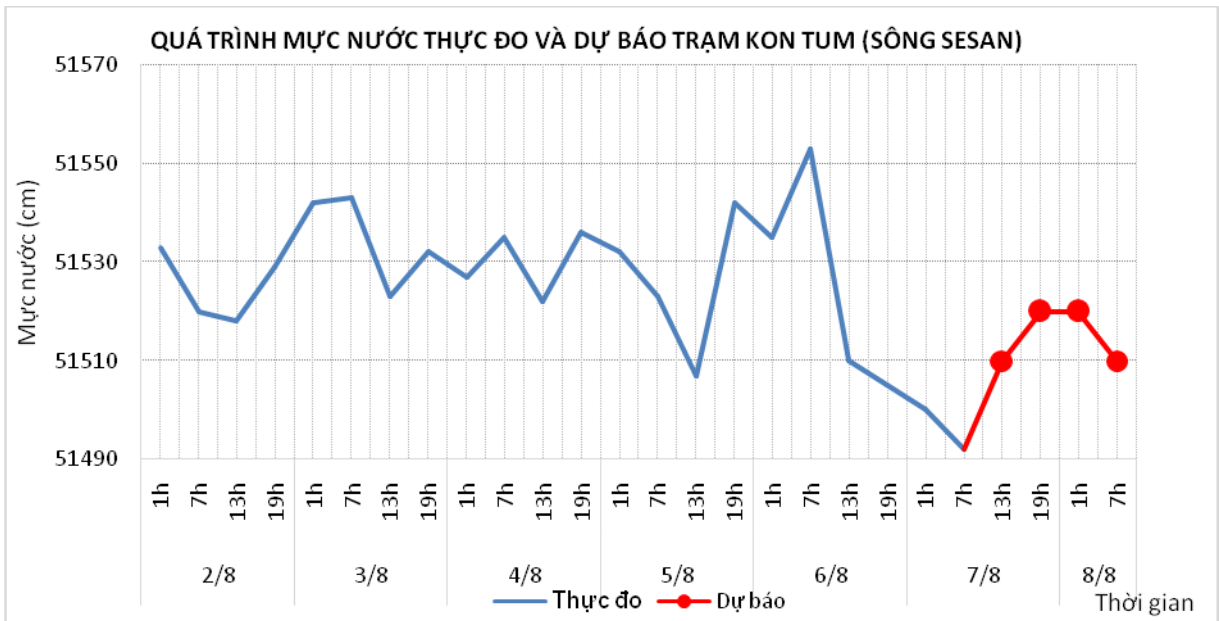
8.1. Lưu vực sông Sê San

a. Diễn biến tình hình thủy văn đã qua

Mức nước trên các sông dao động theo điều tiết của hồ chứa thủy điện.

b. Dự báo, cảnh báo

Mức nước trên các sông dao động theo điều tiết của hồ chứa thủy điện.



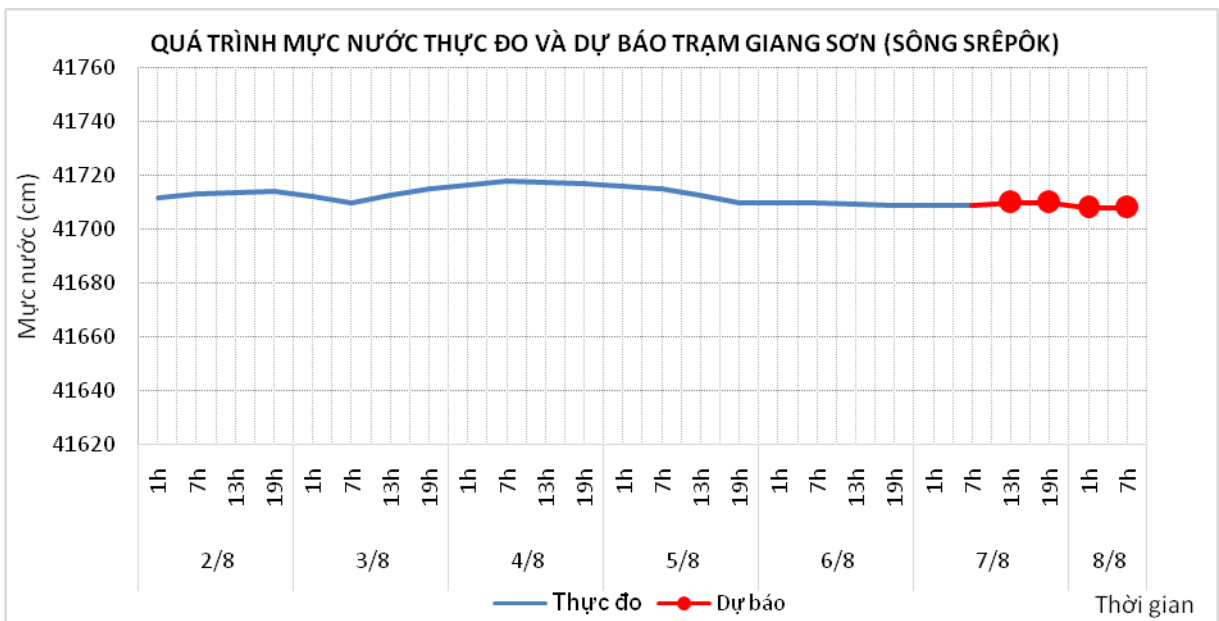
8.2. Lưu vực sông Srêpôk

a. Diễn biến tình hình thủy văn đã qua

Mức nước trên sông Krông Ana tại Giang Sơn biến đổi chậm, các sông khác dao động theo điều tiết của hồ chứa thủy điện.

b. Dự báo, cảnh báo

Mức nước trên sông Krông Ana tại Giang Sơn biến đổi chậm, các sông khác dao động theo điều tiết của hồ chứa thủy điện.



9. Khu vực Nam Bộ

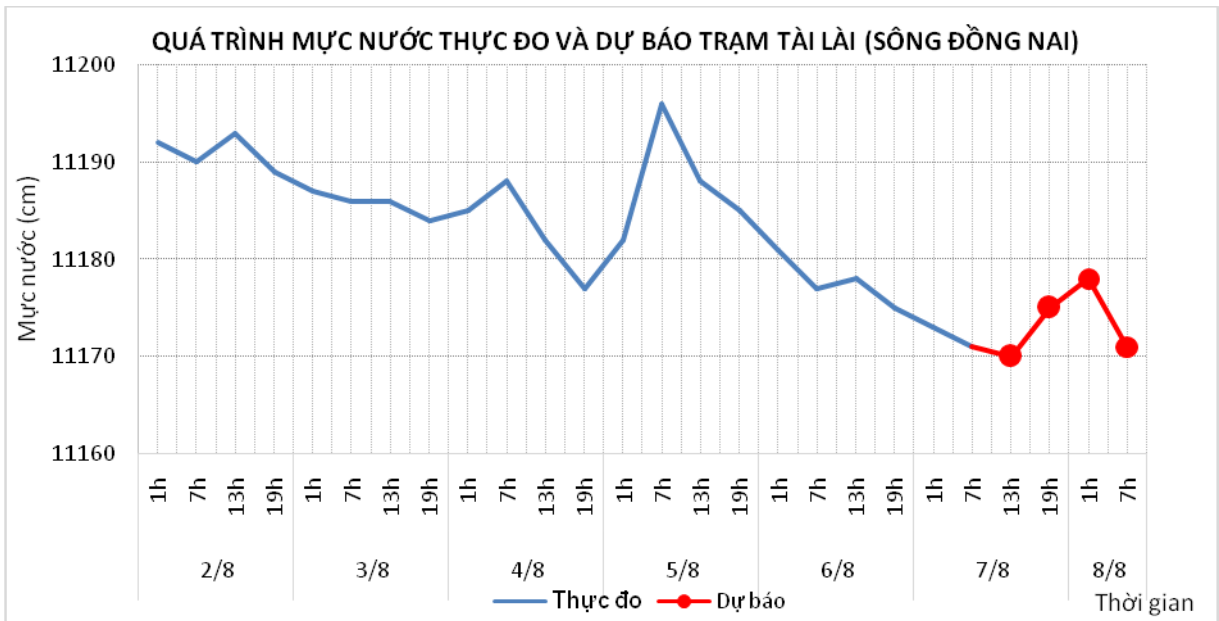
9.1. Lưu vực sông Đồng Nai

a. Diễn biến tình hình thủy văn đã qua

Mức nước có dao động.

b. Dự báo, cảnh báo

Mức nước có dao động.



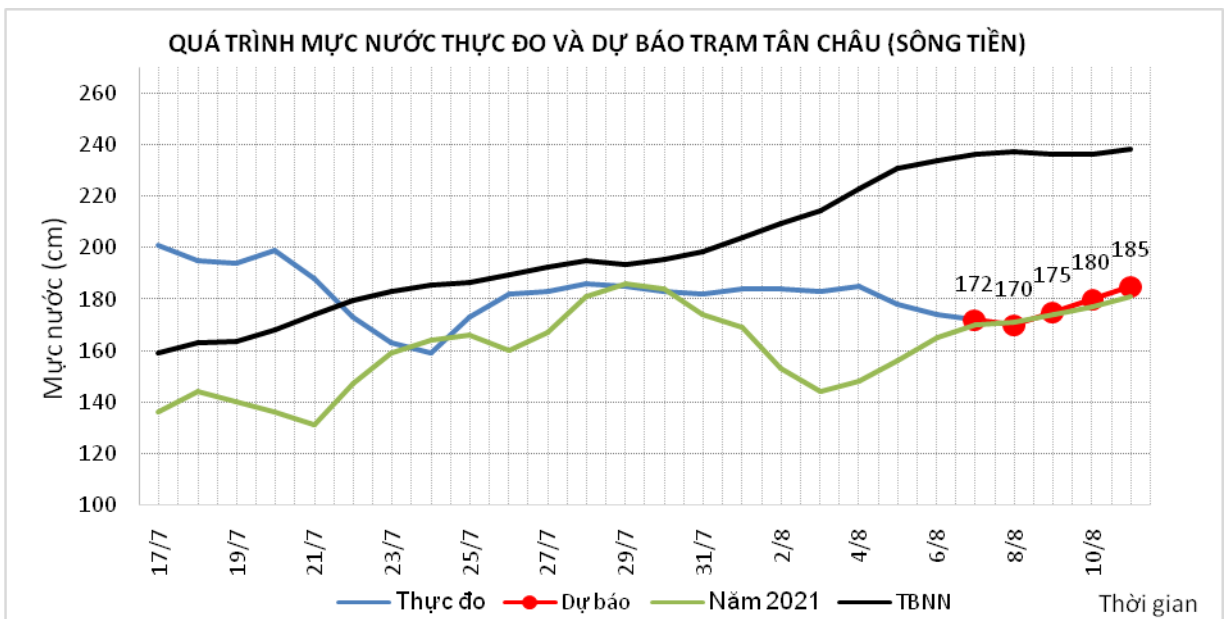
9.2. Lưu vực sông Cửu Long

a. Diễn biến tình hình thủy văn đã qua

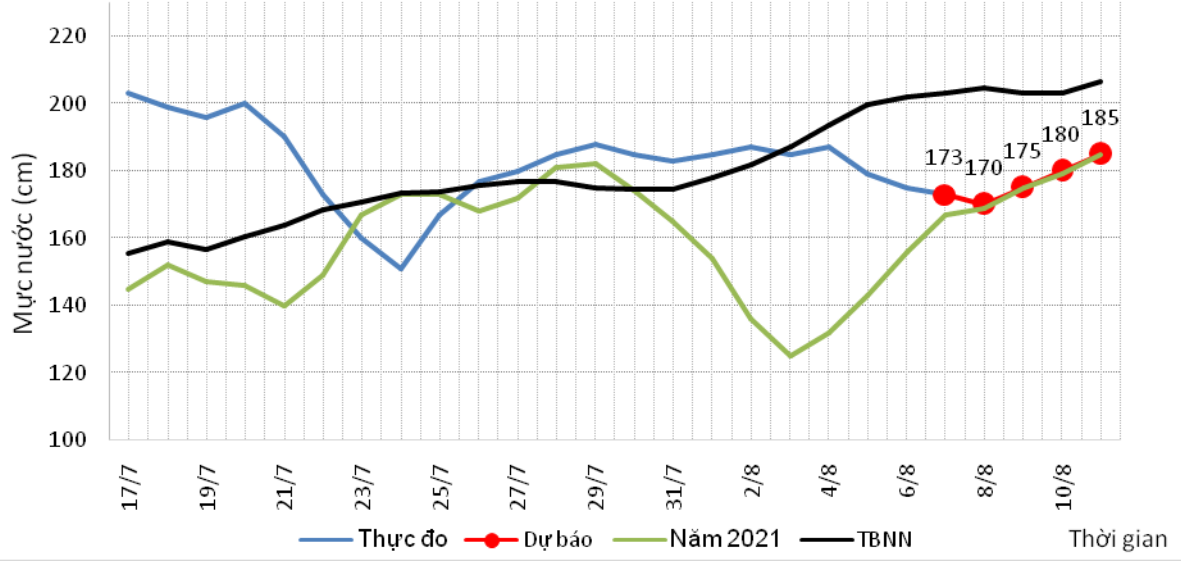
Mức nước đầu nguồn sông Cửu Long dao động theo triều. Mức nước cao nhất ngày 06/8 trên sông Tiền tại Tân Châu 1,74m; trên sông Hậu tại Châu Đốc 1,75m.

b. Dự báo, cảnh báo

Mức nước đầu nguồn sông Cửu Long biến đổi chậm theo triều. Đến ngày 11/8 mức nước cao nhất ngày tại Tân Châu ở mức 1,85m; tại Châu Đốc ở mức 1,85m.



QUÁ TRÌNH MỨC NƯỚC THỰC ĐO VÀ DỰ BÁO TRẠM CHÂU ĐỐC (SÔNG HẬU)



II. Bảng mực nước, lưu lượng thực đo và dự báo các trạm

Sông	Trạm	Mực nước thực đo (cm)				Mực nước dự báo (cm)							
		13h-06/08	19h-06/08	1h-07/08	7h-07/08	13h-07/08	19h-07/08	1h-08/08	7h-08/08	13h-08/08	19h-08/08	1h-09/08	7h-09/08
Đà	Hồ Hòa Bình (*)	785	1032	2246	2247	1400 ↓	1600 ↑	2400 ↑	1850 ↓				
Thao	Yên Bái	2717	2695	2646	2668	2710 ↑	2740 ↑	2750 ↑	2760 ↑				
Thao	Phú Thọ	1370	1400	1416	1414	1420 ↑	1400 ↓	1410 ↑	1420 ↑				
Lô	Tuyên Quang	1430	1420	1485	1497	1450 ↓	1420 ↓	1460 ↑	1480 ↑				
Lô	Vụ Quang	587	588	596	601	605 ↑	610 ↑	615 ↑	620 ↑				
Cầu	Đáp Cầu	87	95	88	74	90 ↑	110 ↑	90 ↓	70 ↓				
Thương	Phủ Lạng Thương	74	81	73	54	75 ↑	105 ↑	75 ↓	50 ↓				
Lục Nam	Lục Nam	68	72	38	36	70 ↑	95 ↑	65 ↓	35 ↓				
Thái Bình	Phả Lại	83	82	60	49	80 ↑	105 ↑	75 ↓	40 ↓	80 ↑	120 ↑		
Hồng	Hà Nội	196	202	202	204	205 ↑	210 ↑	205 ↓	205 →	215 ↑	220 ↑	205 ↓	210 ↑
Hoàng Long	Bến Đẽ	67	58	70	43	75 ↑	70 ↓	65 ↓	40 ↓				
Mã	Giàng	61	77	12	105	90 ↓	65 ↓	-5 ↓	80 ↑	120 ↑	80 ↓		
Cả	Nam Đàn	61	63	45	46	85 ↑	55 ↓	30 ↓	25 ↓	110 ↑	65 ↓		
La	Linh Cảm	16	57	-34	43	40 ↓	50 ↑	-55 ↓	15 ↑				
Gianh	Mai Hóa	-21	37	-53	47	-7 ↓	40 ↑	-60 ↓	40 ↑				
Hương	Kim Long	43	44	39	38	42 ↑	45 ↑	50 ↑	40 ↓				
Thu Bồn	Câu Lâu	-10	7	16	41	-13 ↓	10 ↑	5 ↓	35 ↑				
Trà Khúc	Trà Khúc	110	105	93	84	80 ↓	90 ↑	85 ↓	95 ↑				
Kôn	Thanh Hòa	625	620	618	622	618 ↓	616 ↓	619 ↑	621 ↑				
Ba	Phú Lâm	-32	-21	14	9	-65 ↓	-34 ↑	17 ↑	25 ↑				
Đăkbla	Kon Tum	51510	51505	51500	51492	51510 ↑	51520 ↑	51520 →	51510 ↓				
Krông Ana	Giang Sơn	41710	41709	41709	41709	41710 ↑	41710 →	41708 ↓	41708 →				
Đồng Nai	Tà Lài	11178	11175	11173	11171	11170 ↓	11175 ↑	11178 ↑	11171 ↓				

Ghi chú: (*): Q m³/s

Khu vực Nam Bộ:

Sông	Trạm	Mức nước cao nhất ngày (cm)							
		Thực đo	Dự báo						
		06/08	07/08	08/08	09/08	10/08	11/08		
Sông Tiền	Tân Châu	174 ↓	172 ↓	170 ↓	175 ↑	180 ↑	185 ↑		
Sông Hậu	Châu Đốc	175 ↓	173 ↓	170 ↓	175 ↑	180 ↑	185 ↑		

Tin phát lúc: 10h30'

Nơi nhận:

- Cơ quan, tổ chức;
- Lưu: VT, TVBB, TVTB.

Soạn Tin

Nguyễn Ngọc Hoa

Người chịu trách nhiệm**ban hành bản tin**

Nguyễn Tiến Kiên-Phùng Tiến Dũng