

Số: 220/DBQG_TV_1030

Hà Nội, ngày 08 tháng 8 năm 2022

BẢN TIN DỰ BÁO THỦY VĂN HẠN NGẮN

I. Diễn biến xu thế thủy văn

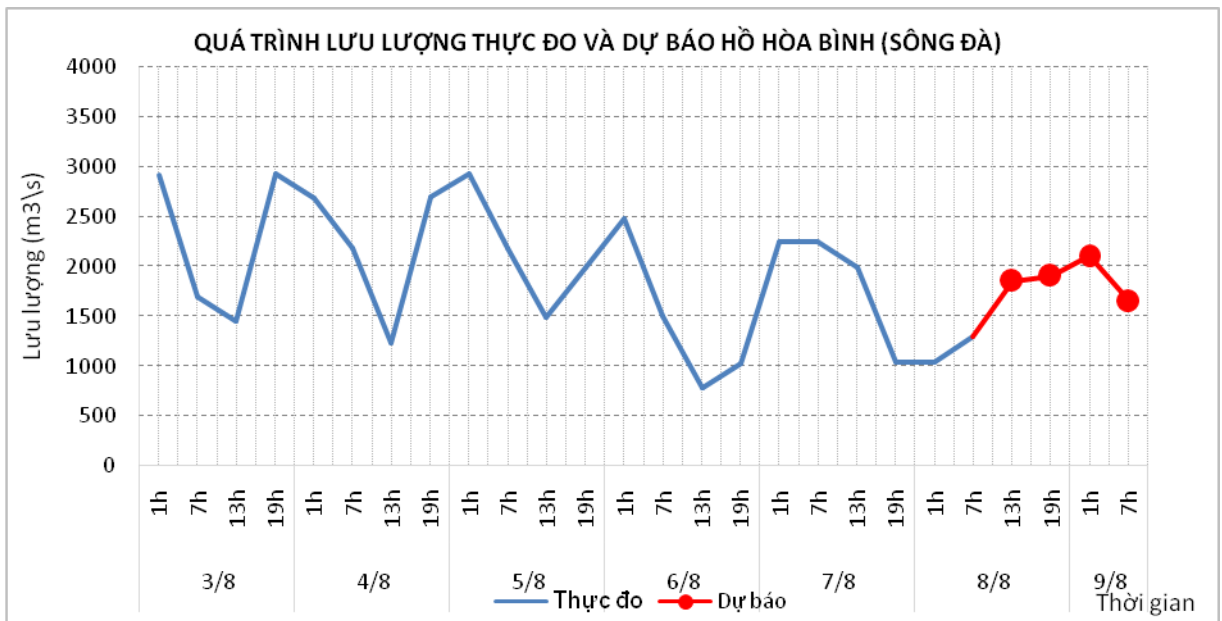
1. Khu vực Tây Bắc:

a. Diễn biến tình hình thủy văn đã qua

Dòng chảy đến hồ Hòa Bình dao động theo điều tiết của thủy điện Sơn La.

b. Dự báo, cảnh báo

Dòng chảy đến hồ Hòa Bình tiếp tục dao động theo điều tiết của thủy điện Sơn La.



2. Khu vực Việt Bắc:

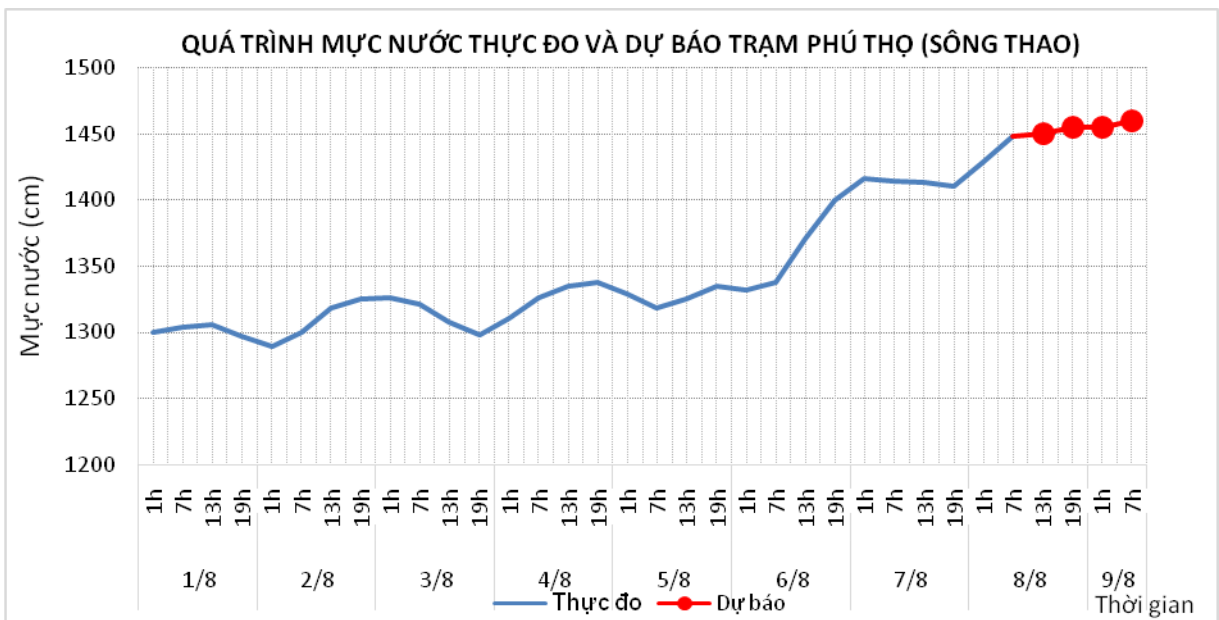
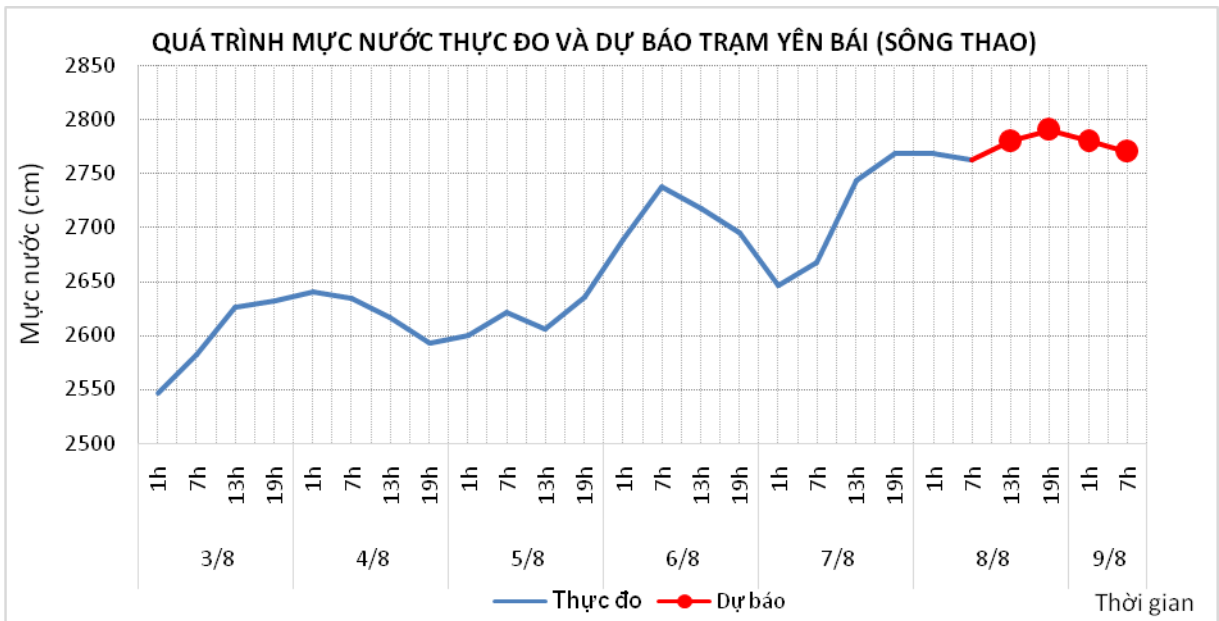
2.1. Lưu vực sông Thao

a. Diễn biến tình hình thủy văn đã qua

Trên sông Thao mực nước biến đổi chậm

b. Dự báo, cảnh báo

Mực nước sông Thao tiếp tục biến đổi chậm.



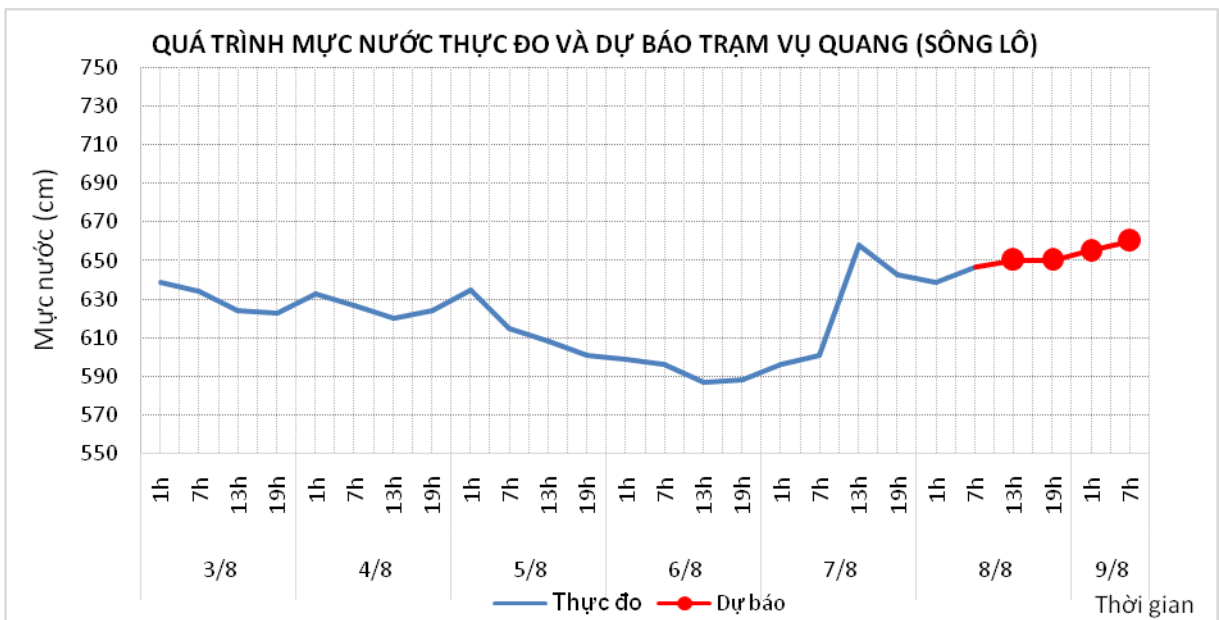
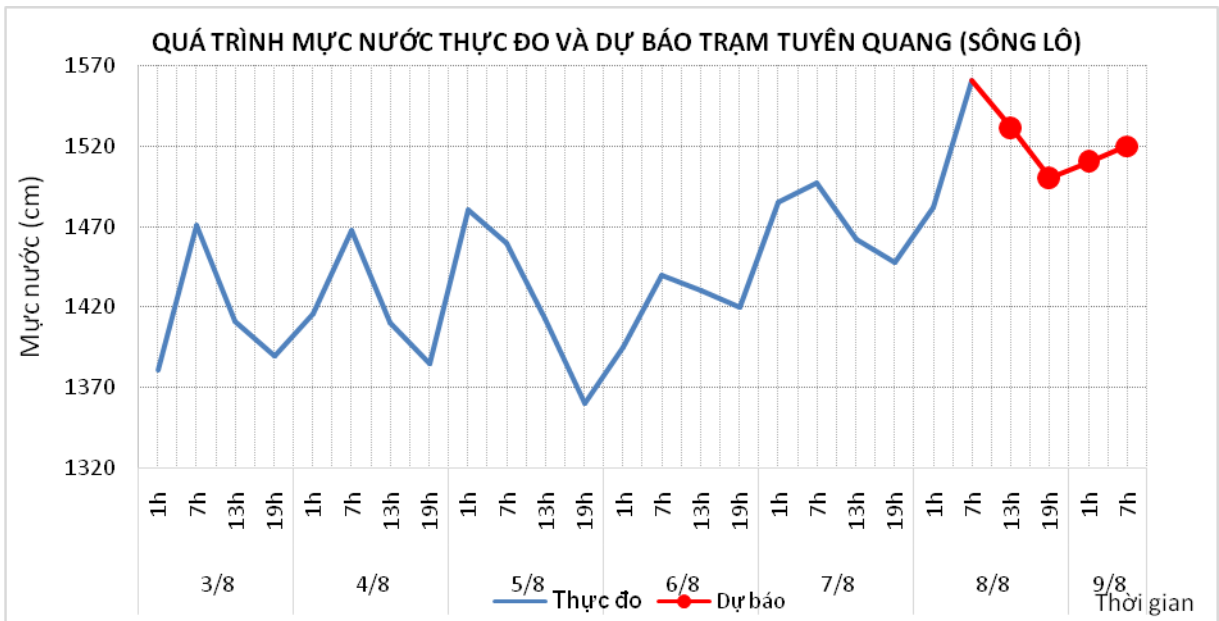
2.2. Lưu vực sông Lô

a. Diễn biến tình hình thủy văn đã qua

Mức nước hạ lưu sông Lô chịu ảnh hưởng bởi điều tiết của các hồ thủy điện tuyến trên.

b. Dự báo, cảnh báo

Mức nước hạ lưu sông Lô tiếp tục chịu ảnh hưởng bởi điều tiết của các hồ thủy điện tuyến trên.



3. Khu vực Đông Bắc

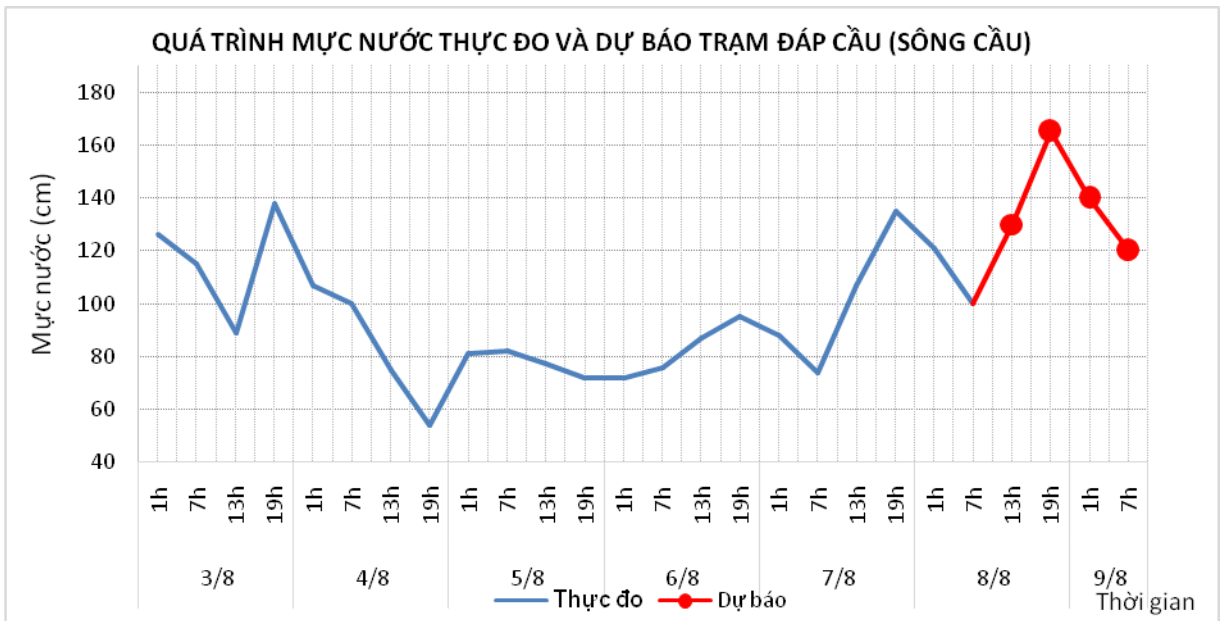
3.1. Lưu vực sông Cầu

a. Diễn biến tình hình thủy văn đã qua

Mức nước sông Cầu biến đổi chậm và chịu ảnh hưởng của thủy triều.

b. Dự báo, cảnh báo

Mức nước sông Cầu tiếp tục biến đổi chậm và ảnh hưởng thủy triều.



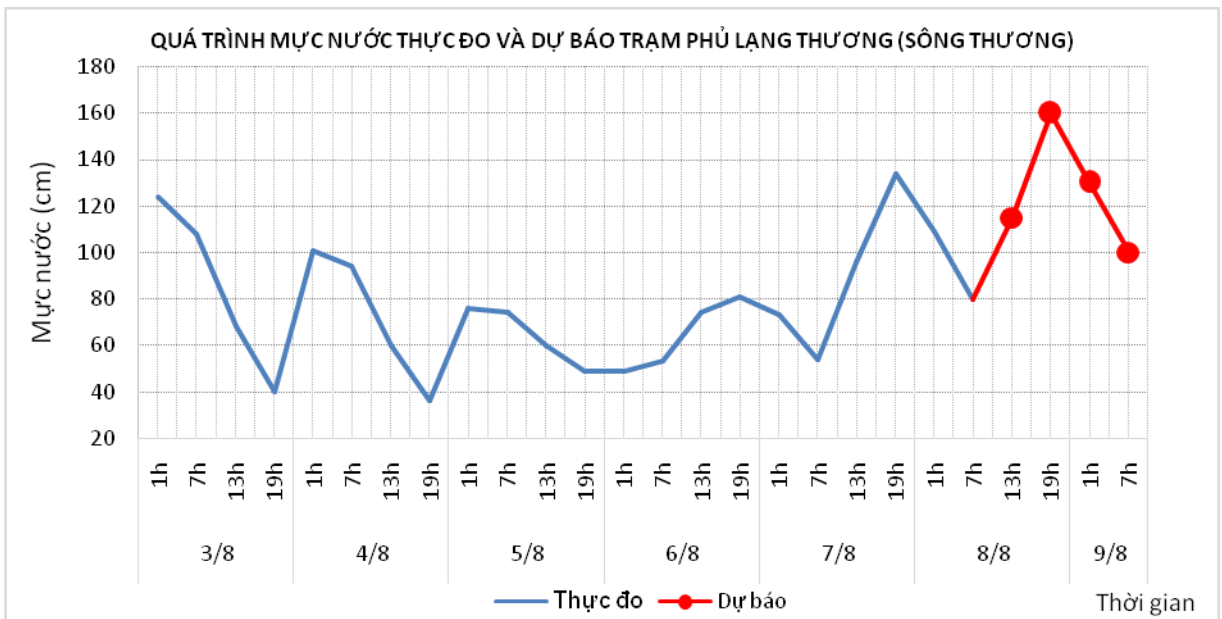
3.2. Lưu vực sông Thương

a. Diễn biến tình hình thủy văn đã qua

Mức nước sông Thương tại Phủ Lạng Thương biến đổi chậm và ảnh hưởng của thủy triều.

b. Dự báo, cảnh báo

Mức nước sông Thương tại Phủ Lạng Thương tiếp tục biến đổi chậm và chịu ảnh hưởng mạnh bởi thủy triều.



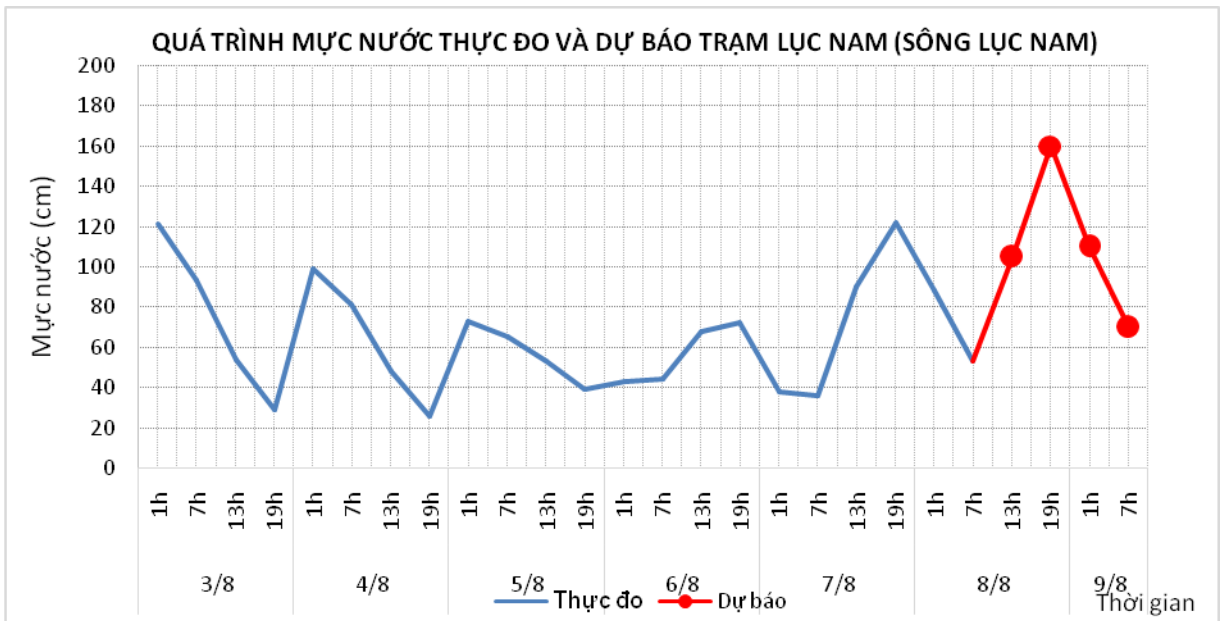
3.3. Lưu vực sông Lục Nam

a. Diễn biến tình hình thủy văn đã qua

Mức nước sông Lục Nam biến đổi chậm và chịu ảnh hưởng của thủy triều.

b. Dự báo, cảnh báo

Mức nước sông Lục Nam tiếp tục biến đổi chậm và chịu ảnh hưởng của thủy triều.



4. Khu vực Đồng bằng Bắc Bộ

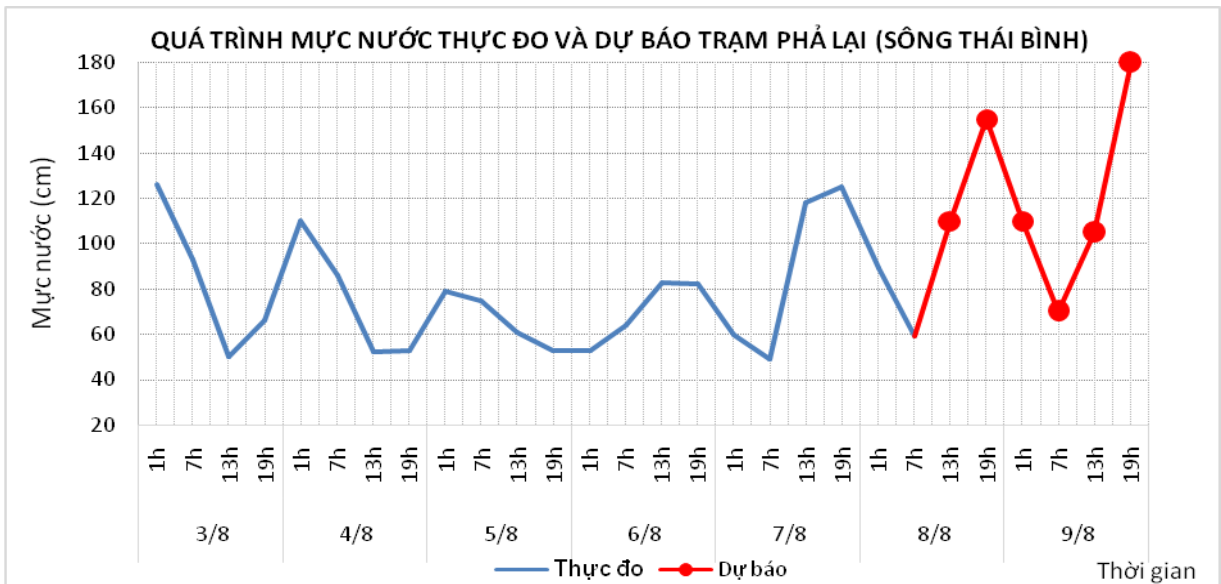
4.1. Lưu vực sông Thái Bình

a. Diễn biến tình hình thủy văn đã qua

Mức nước hạ lưu sông Thái Bình tại Phả Lại biến đổi chậm và dao động mạnh theo thủy triều. Lúc 07h/08/8, mức nước tại trạm Phả Lại là 0,59m.

b. Dự báo, cảnh báo

Mức nước hạ lưu sông Thái Bình tại Phả Lại tiếp tục biến đổi chậm và dao động mạnh theo thủy triều. Đến 19h/09/8, mức nước tại trạm Phả Lại có khả năng ở mức 1,80m.



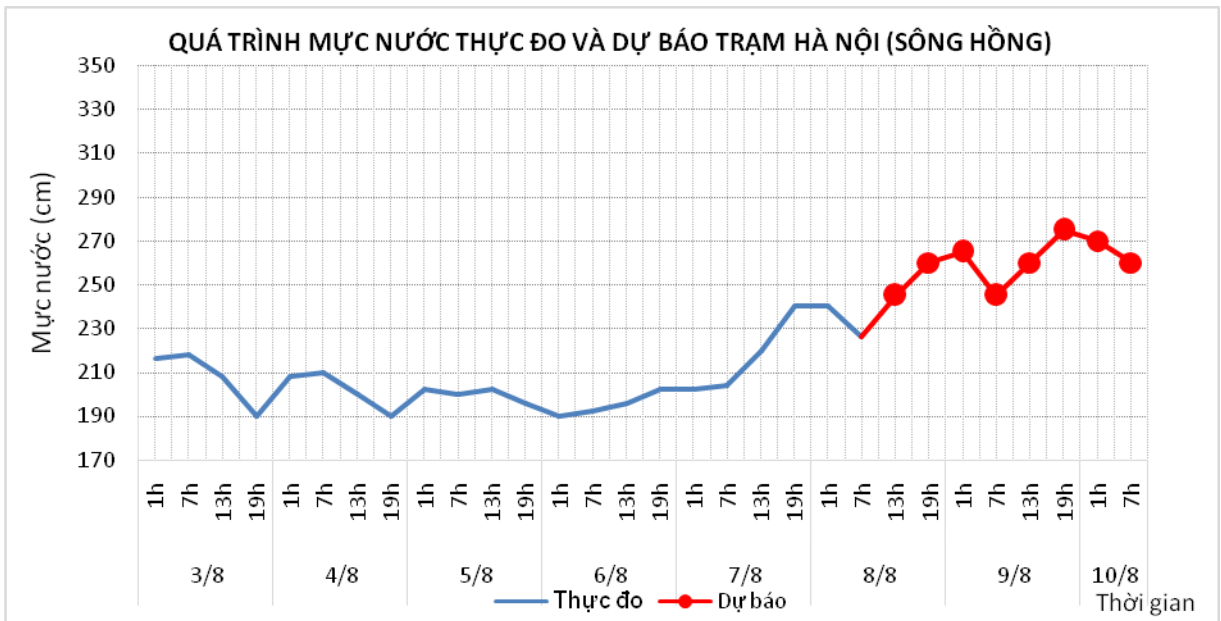
4.2. Lưu vực sông Hồng

a. Diễn biến tình hình thủy văn đã qua

Mức nước trên sông Hồng tại trạm Hà Nội đang biến đổi chậm và chịu ảnh hưởng của thủy triều. Lúc 07h/08/8, mức nước tại trạm Hà Nội là 2,26m.

b. Dự báo, cảnh báo

Mức nước trên sông Hồng tại trạm Hà Nội tiếp tục biến đổi chậm và chịu ảnh hưởng của thủy triều. Đến 07h/10/8, mức nước tại trạm Hà Nội có khả năng ở mức 2,60m.



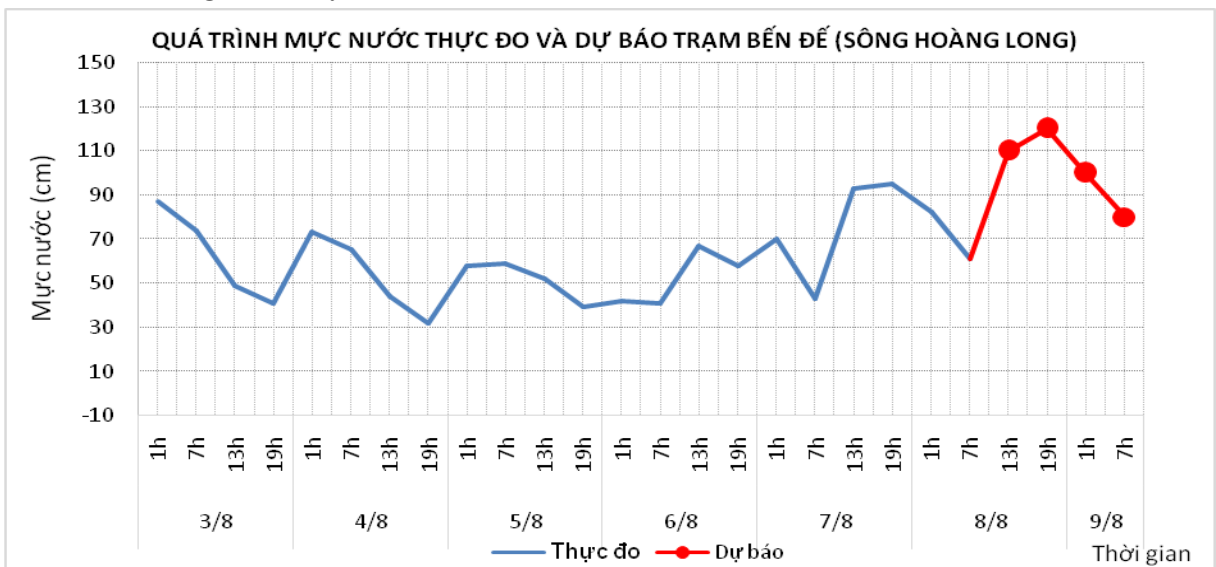
4.3. Lưu vực sông Hoàng Long

a. Diễn biến tình hình thủy văn đã qua

Mức nước trên sông Hoàng Long tại trạm thủy văn Bến Đé biến đổi chậm và chịu ảnh hưởng của thủy triều.

b. Dự báo, cảnh báo

Mức nước trên sông Hoàng Long tại trạm thủy văn Bến Đé tiếp tục biến đổi chậm và chịu ảnh hưởng của thủy triều.



5. Khu vực Bắc Trung Bộ

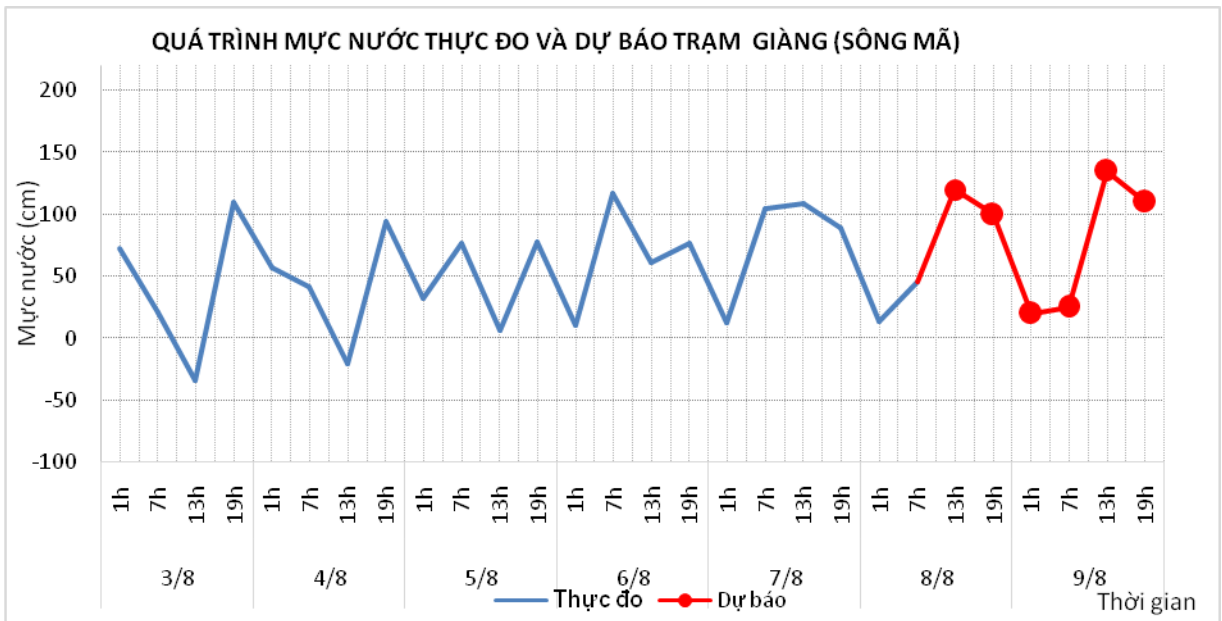
5.1. Lưu vực sông Mã

a. Diễn biến tình hình thủy văn đã qua

Mức nước thượng lưu có dao động, trung lưu dao động theo điều tiết hồ chứa, hạ lưu tại Giàng dao động theo triều.

b. Dự báo, cảnh báo

Mức nước thượng lưu có dao động, trung lưu dao động theo điều tiết hồ chứa, hạ lưu tại Giàng dao động theo triều.



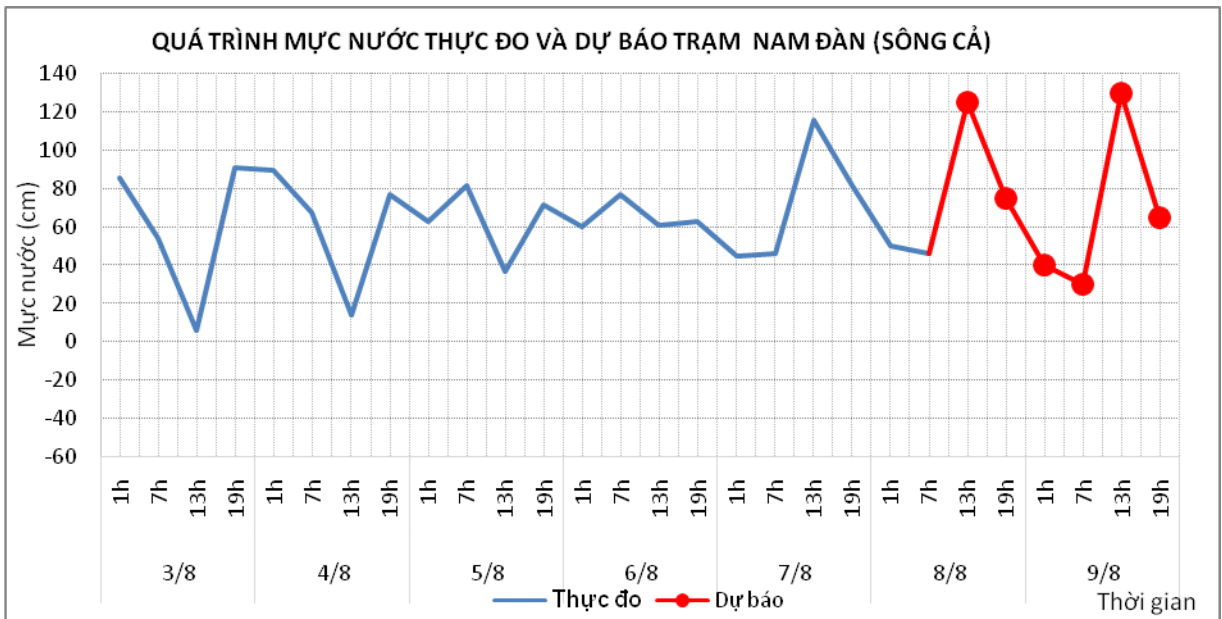
5.2. Lưu vực sông Cả

a. Diễn biến tình hình thủy văn đã qua

Mức nước trung, thượng lưu dao động theo điều tiết hồ chứa, hạ lưu biến đổi theo triều

b. Dự báo, cảnh báo

Mức nước thượng lưu có dao động, trung lưu dao động theo điều tiết hồ chứa, hạ lưu biến đổi theo triều.



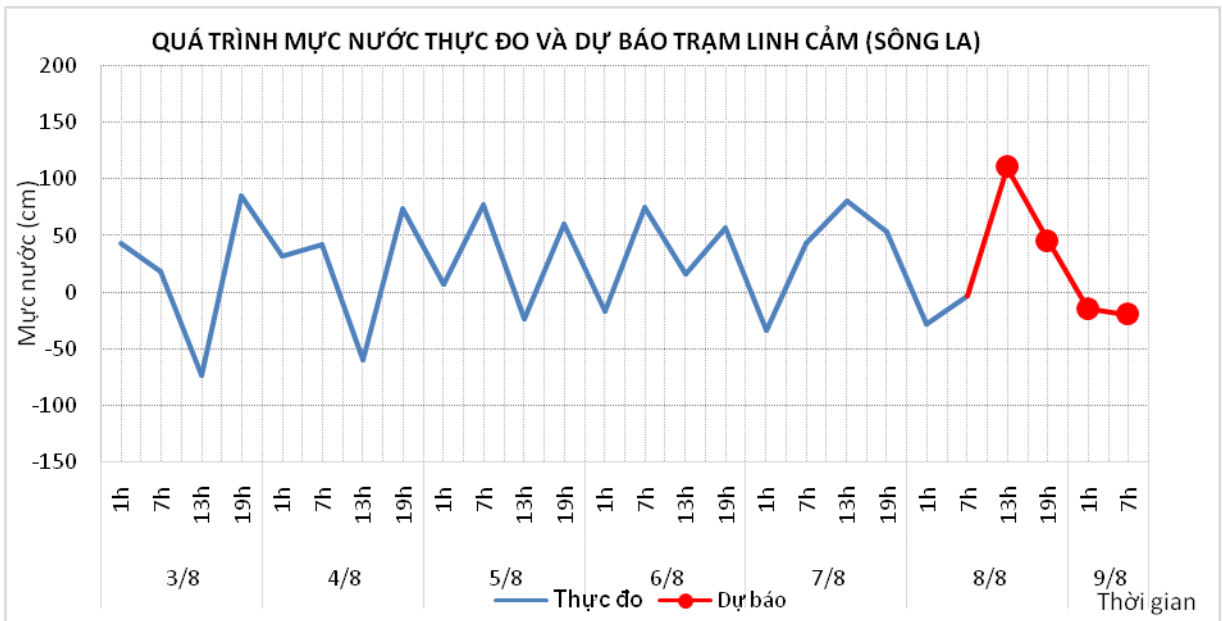
5.3. Lưu vực sông La

a. Diễn biến tình hình thủy văn đã qua

Mức nước sông Ngàn Sâu có dao động, Ngàn Phố biến đổi chậm, hạ lưu sông La dao động theo triều.

b. Dự báo, cảnh báo

Mức nước sông Ngàn Sâu, Ngàn Phố có dao động, hạ lưu sông La dao động theo triều.



5.4. Các sông khác

a. Diễn biến tình hình thủy văn đã qua

Hôm qua (07/8), trên sông Bưởi đã xuất hiện một đợt lũ, đỉnh lũ còn ở dưới mức BĐ1.

b. Dự báo, cảnh báo

Mức nước trên sông Bưởi xuống dần.

6. Khu vực Trung Trung Bộ

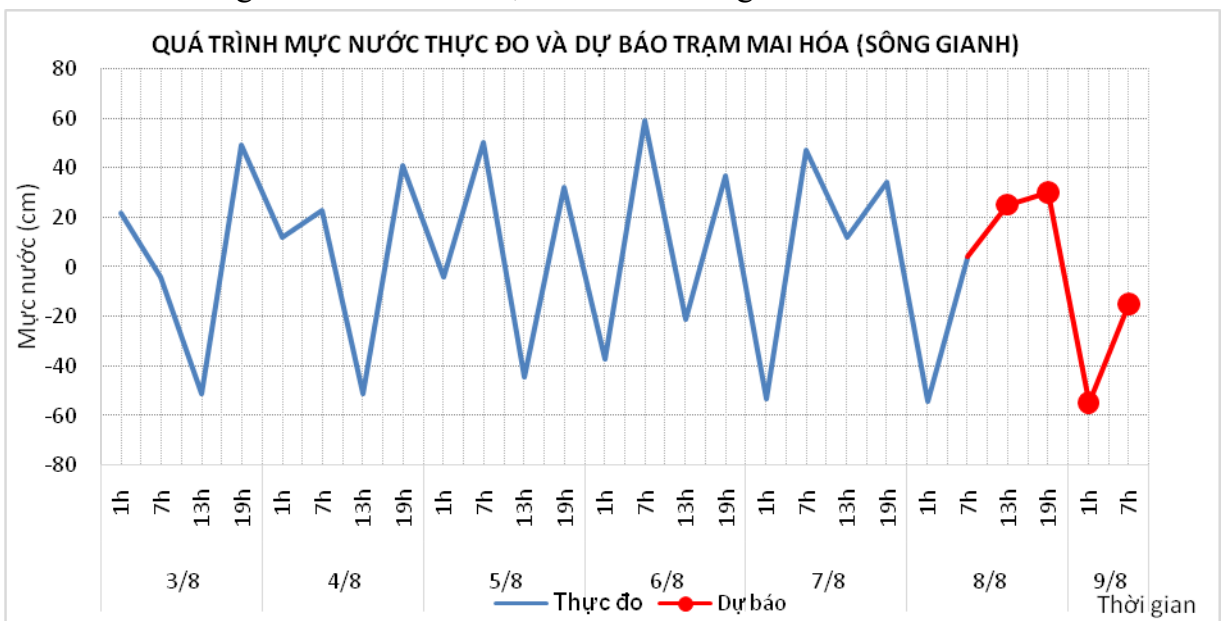
6.1. Lưu vực sông Gianh

a. Diễn biến tình hình thủy văn đã qua

Mức nước thượng lưu sông Gianh biến đổi chậm, hạ lưu dao động theo triều.

b. Dự báo, cảnh báo

Mức nước thượng lưu biến đổi chậm, hạ lưu dao động theo triều.



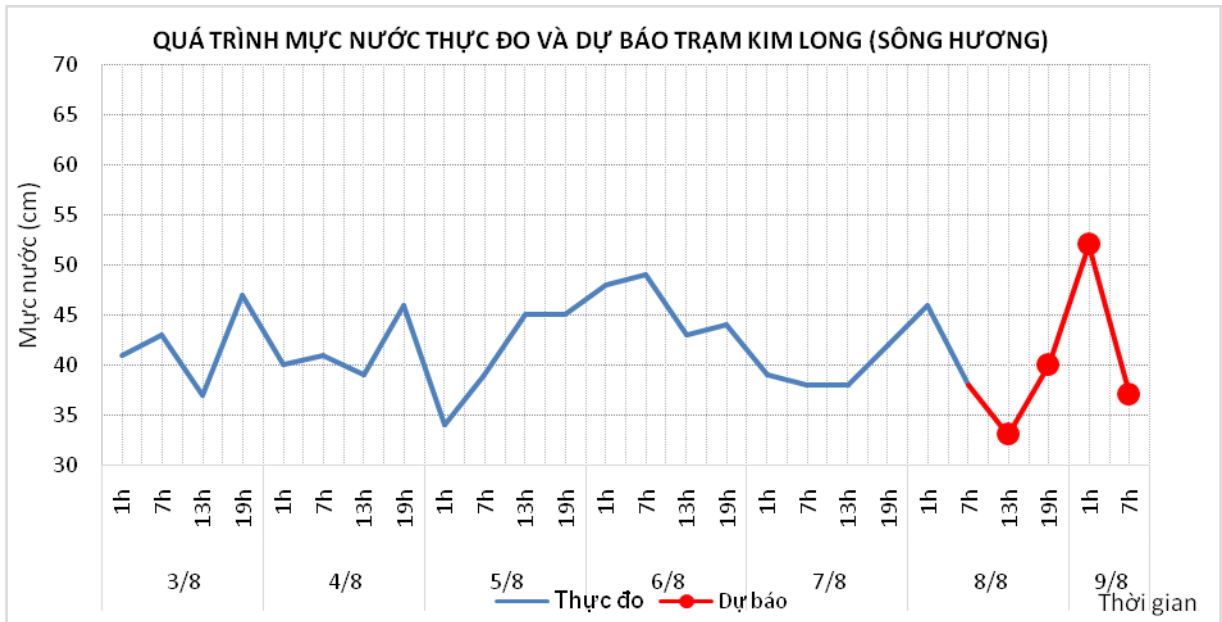
6.2. Lưu vực sông Hương

a. Diễn biến tình hình thủy văn đã qua

Mức nước sông dao động theo điều tiết hồ chứa.

b. Dự báo, cảnh báo

Mức nước có dao động.



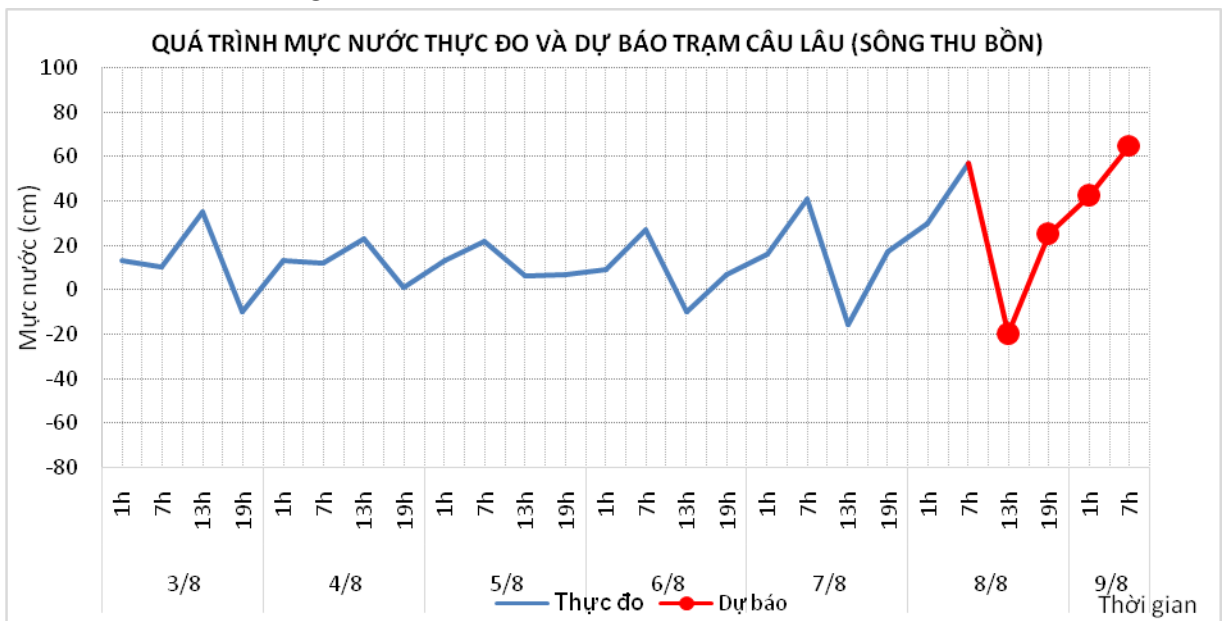
6.3. Lưu vực sông Vu Gia Thu Bồn

a. Diễn biến tình hình thủy văn đã qua

Mức nước thượng, trung lưu có dao động; hạ lưu biến đổi chậm.

b. Dự báo, cảnh báo

Mức nước có dao động.



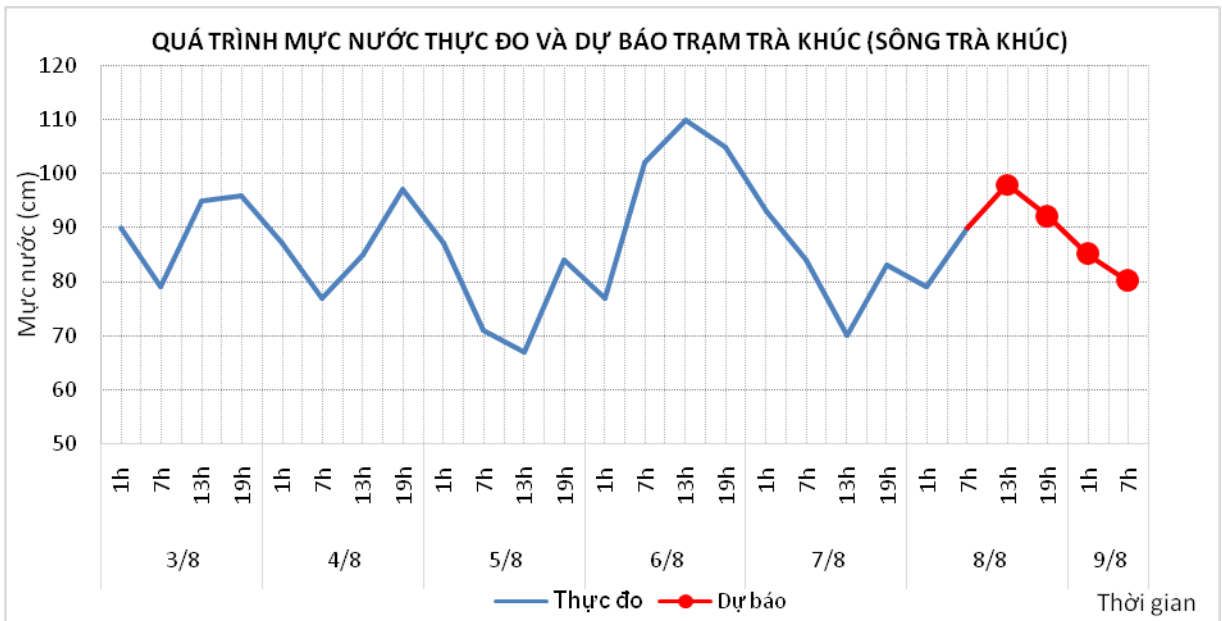
6.4. Lưu vực sông Trà Khúc

a. Diễn biến tình hình thủy văn đã qua

Mức nước thượng lưu có dao động, hạ lưu biến đổi chậm.

b. Dự báo, cảnh báo

Mức nước có dao động.



6.5. Các sông khác

a. Diễn biến tình hình thủy văn đã qua

Mức nước biến đổi chậm.

b. Dự báo, cảnh báo

Mức nước có dao động.

7. Khu vực Nam Trung Bộ

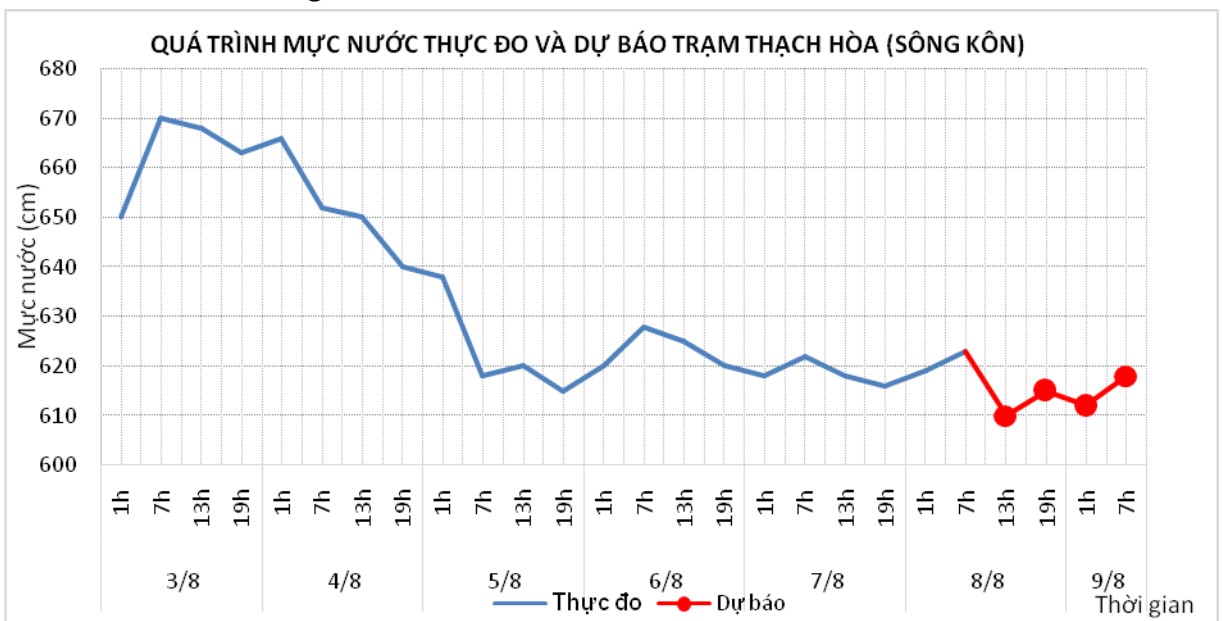
7.1. Lưu vực sông Côn

a. Diễn biến tình hình thủy văn đã qua

Mức nước có dao động

b. Dự báo, cảnh báo

Mức nước có dao động



7.2. Lưu vực sông Ba

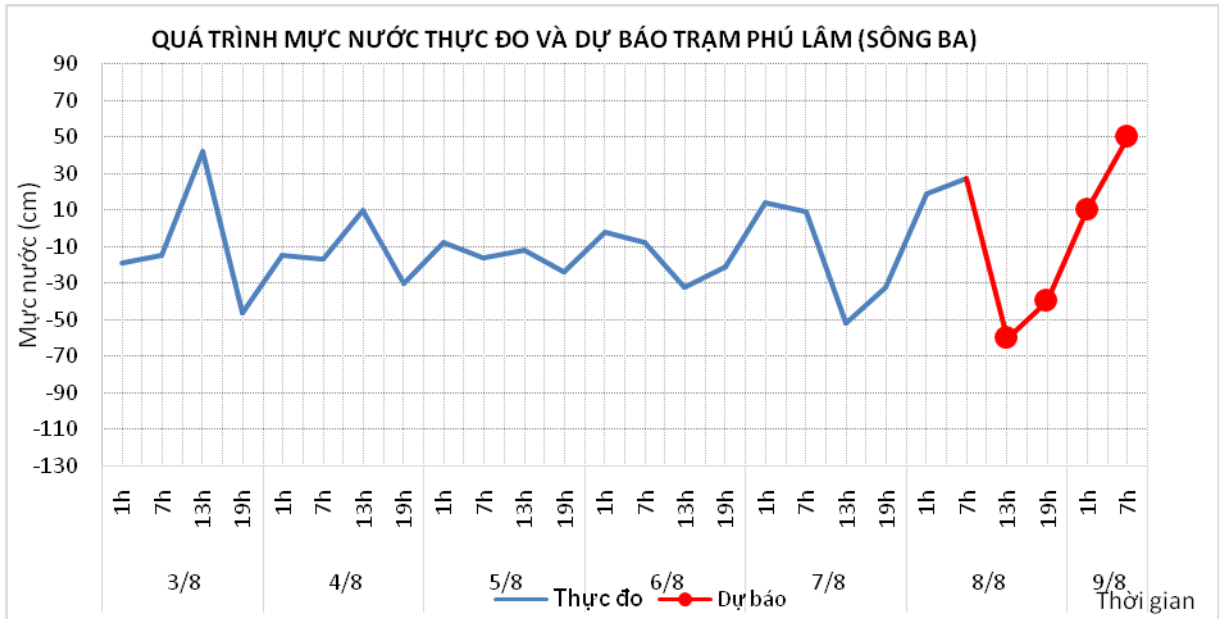
a. Diễn biến tình hình thủy văn đã qua

Mức nước thượng lưu biến đổi chậm, trung lưu dao động theo điều tiết hồ chứa, hạ lưu

biến đổi theo triều.

b. Dự báo, cảnh báo

Mực nước thượng lưu tiếp tục biến đổi chậm, trung lưu dao động theo điều tiết hồ chứa



8. Khu vực Tây Nguyên

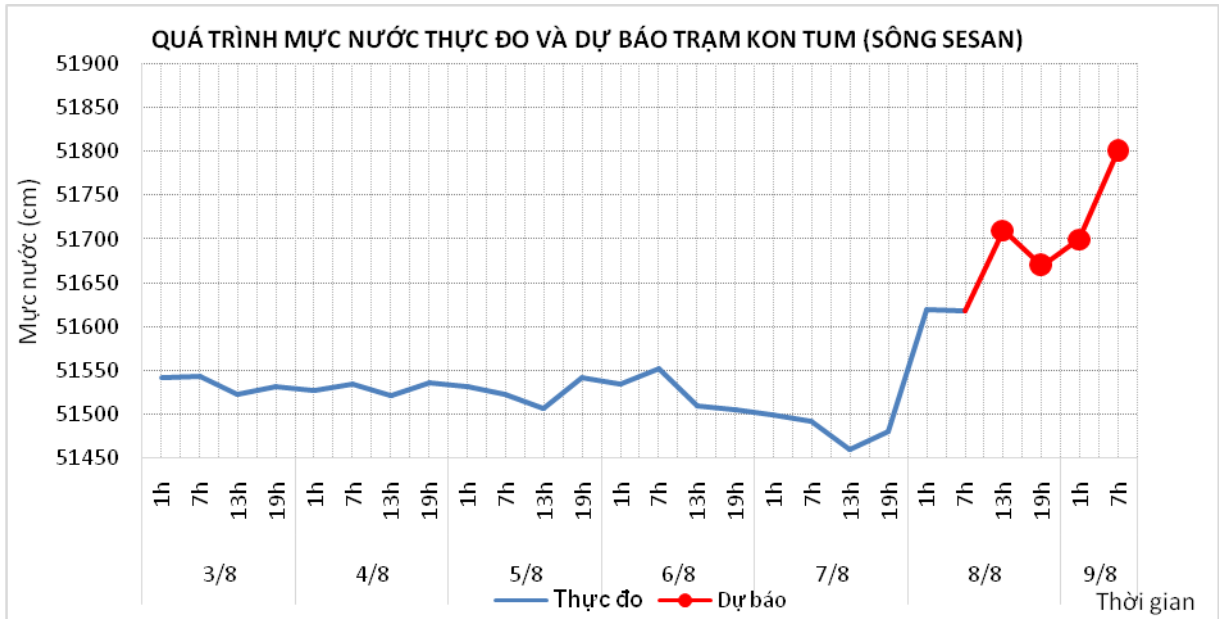
8.1. Lưu vực sông Sê San

a. Diễn biến tình hình thủy văn đã qua

Đêm qua, mực nước sông Đăkbla, sông Đăk Tơ Kan lên nhanh. Hiện tại, mực nước các sông đang xuống.

b. Dự báo, cảnh báo

Tối và đêm nay, mực nước trên các sông có khả năng lên trở lại và xuất hiện lũ. Đỉnh lũ các sông lên mức BĐ1.



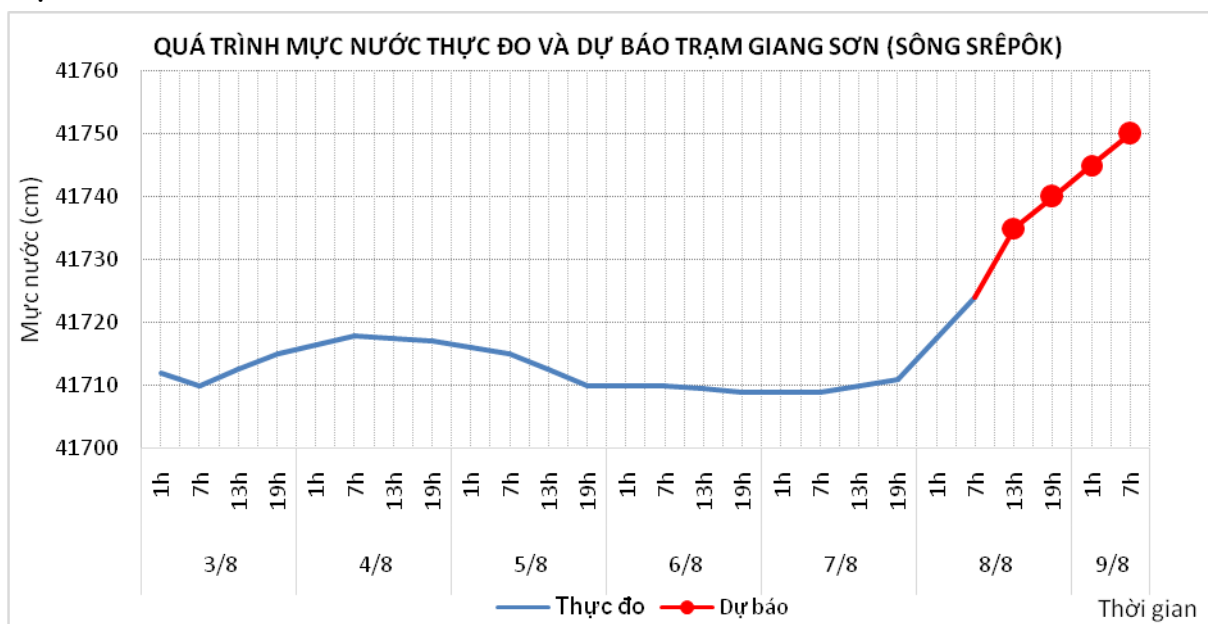
8.2. Lưu vực sông Srêpôk

a. Diễn biến tình hình thủy văn đã qua

Mức nước sông Krông Ana tại Giang Sơn lên chậm, hạ lưu sông Srêpôk lên nhanh, các sông khác dao động theo điều tiết của hồ chứa thủy điện.

b. Dự báo, cảnh báo

Mức nước hạ lưu sông Srêpôk tiếp tục lên và có khả năng đạt mức BĐ1, sông Krông Ana tại Giang Sơn lên chậm, các sông khác dao động theo điều tiết của hồ chứa thủy điện.



8.3. Các sông khác

a. Diễn biến tình hình thủy văn đã qua

Mức nước biến đổi chậm.

b. Dự báo, cảnh báo

Mức nước dao động.

9. Khu vực Nam Bộ

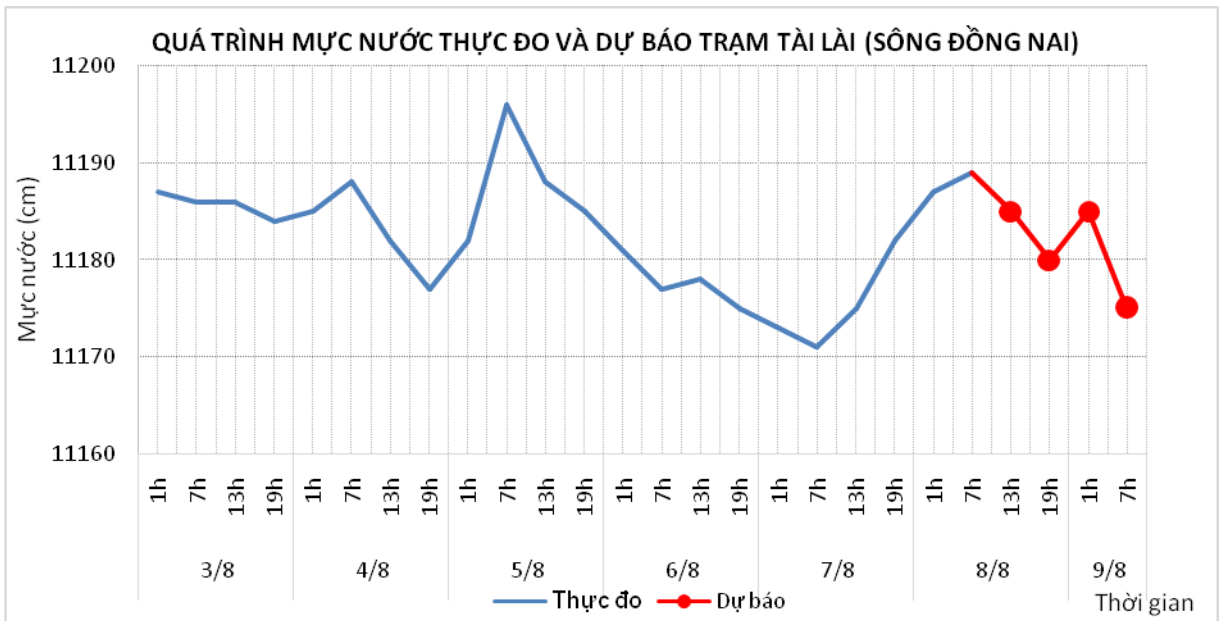
9.1. Lưu vực sông Đồng Nai

a. Diễn biến tình hình thủy văn đã qua

Mức nước có dao động.

b. Dự báo, cảnh báo

Mức nước có dao động.



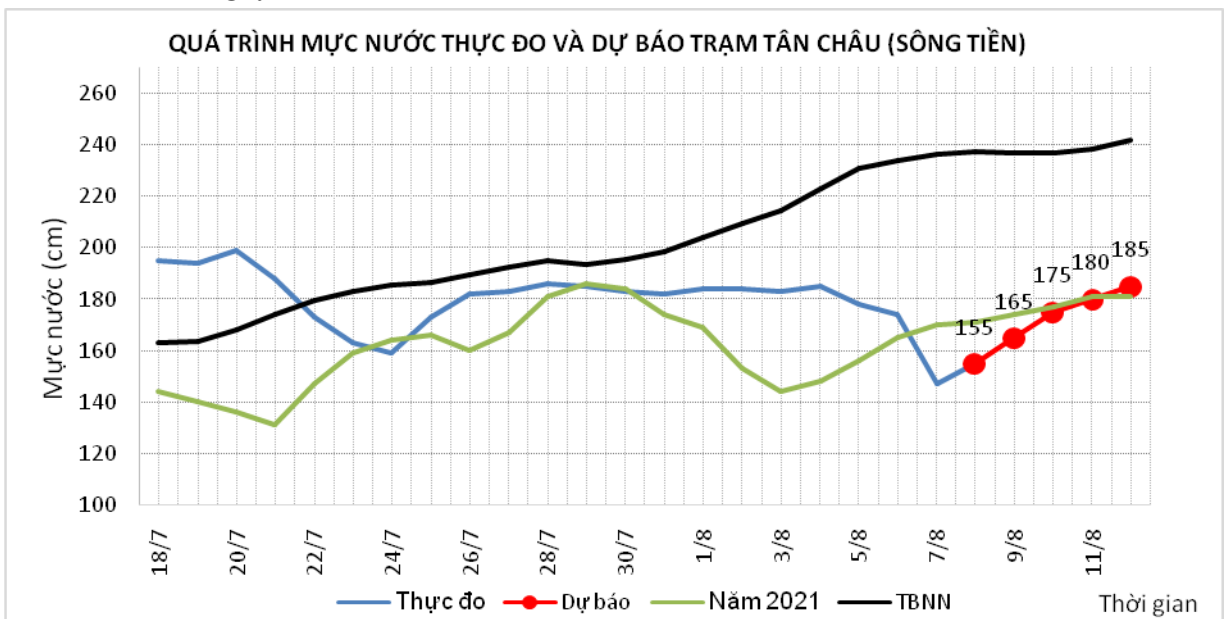
9.2. Lưu vực sông Cửu Long

a. Diễn biến tình hình thủy văn đã qua

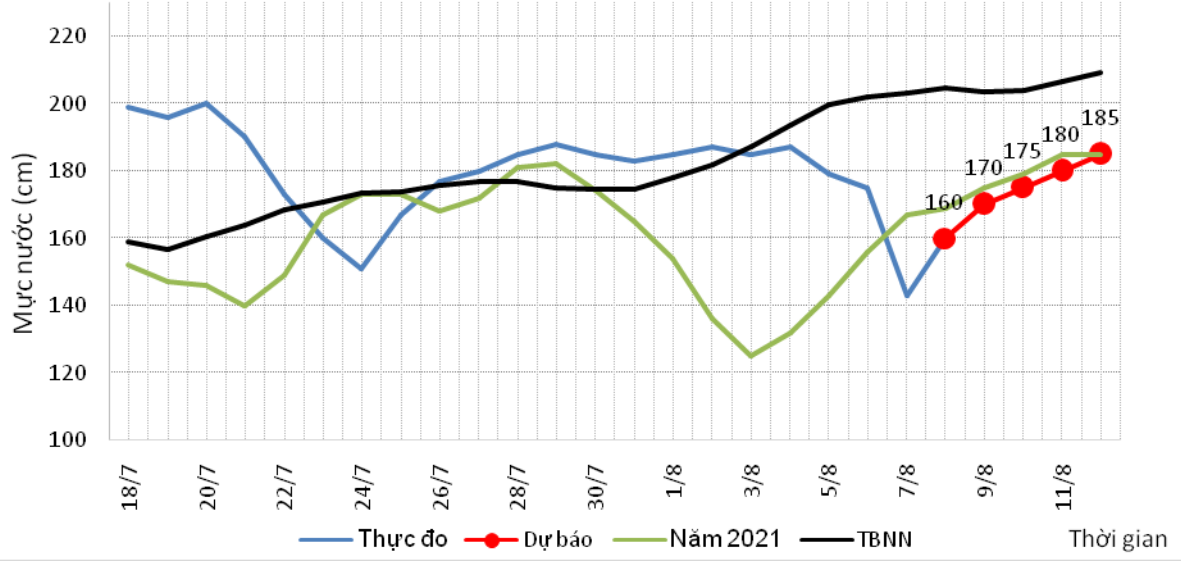
Mức nước đầu nguồn sông Cửu Long dao động theo triều. Mức nước cao nhất ngày 07/8 trên sông Tiền tại Tân Châu 1,47m; trên sông Hậu tại Châu Đốc 1,43m.

b. Dự báo, cảnh báo

Mức nước đầu nguồn sông Cửu Long biến đổi chậm theo triều. Đến ngày 12/8, mức nước cao nhất ngày tại Tân Châu ở mức 1,85m; tại Châu Đốc ở mức 1,85m.



QUÁ TRÌNH MỨC NƯỚC THỰC ĐO VÀ DỰ BÁO TRẠM CHÂU ĐỐC (SÔNG HẬU)



II. Bảng mực nước, lưu lượng thực đo và dự báo các trạm

Sông	Trạm	Mực nước thực đo (cm)				Mực nước dự báo (cm)							
		13h-07/08	19h-07/08	1h-08/08	7h-08/08	13h-08/08	19h-08/08	1h-09/08	7h-09/08	13h-09/08	19h-09/08	1h-10/08	7h-10/08
Đà	Hồ Hòa Bình (*)	1989	1037	1043	1292	1850 ↑	1900 ↑	2100 ↑	1650 ↓				
Thao	Yên Bái	2744	2769	2768	2763	2780 ↑	2790 ↑	2780 ↓	2770 ↓				
Thao	Phú Thọ	1413	1410	1429	1448	1450 ↑	1455 ↑	1455 →	1460 ↑				
Lô	Tuyên Quang	1462	1448	1482	1561	1531 ↓	1500 ↓	1510 ↑	1520 ↑				
Lô	Vụ Quang	658	643	639	647	650 ↑	650 →	655 ↑	660 ↑				
Cầu	Đáp Cầu	107	135	121	100	130 ↑	165 ↑	140 ↓	120 ↓				
Thương	Phủ Lạng Thương	96	134	109	80	115 ↑	160 ↑	130 ↓	100 ↓				
Lục Nam	Lục Nam	90	122	88	53	105 ↑	160 ↑	110 ↓	70 ↓				
Thái Bình	Phả Lại	118	125	89	59	110 ↑	155 ↑	110 ↓	70 ↓	105 ↑	180 ↑		
Hồng	Hà Nội	220	240	240	226	245 ↑	260 ↑	265 ↑	245 ↓	260 ↑	275 ↑	270 ↓	260 ↓
Hoàng Long	Bến Đê	93	95	82	61	110 ↑	120 ↑	100 ↓	80 ↓				
Mã	Giàng	109	89	14	46	120 ↑	100 ↓	20 ↓	25 ↑	135 ↑	110 ↓		
Cả	Nam Đàn	116	82	50	46	125 ↑	75 ↓	40 ↓	30 ↓	130 ↑	65 ↓		
La	Linh Cảm	80	53	-28	-3	110 ↑	45 ↓	-15 ↓	-20 ↓				
Gianh	Mai Hóa	12	34	-54	4	25 ↑	30 ↑	-55 ↓	-15 ↑				
Hương	Kim Long	38	42	46	38	33 ↓	40 ↑	52 ↑	37 ↓				
Thu Bồn	Câu Lâu	-16	17	30	57	-20 ↓	25 ↑	42 ↑	65 ↑				
Trà Khúc	Trà Khúc	70	83	79	90	98 ↑	92 ↓	85 ↓	80 ↓				
Kôn	Thạnh Hòa	618	616	619	623	610 ↓	615 ↑	612 ↓	618 ↑				
Ba	Phú Lâm	-52	-32	19	27	-60 ↓	-40 ↑	10 ↑	50 ↑				
Đăkbla	Kon Tum	51460	51480	51620	51618	51710 ↑	51670 ↓	51700 ↑	51800 ↑				
Krông Ana	Giang Sơn	41708	41711	41714	41724	41735 ↑	41740 ↑	41745 ↑	41750 ↑				
Đồng Nai	Tà Lài	11175	11182	11187	11189	11185 ↓	11180 ↓	11185 ↑	11175 ↓				

Ghi chú: (*): $Q \text{ m}^3/\text{s}$

Khu vực Nam Bộ:

Sông	Trạm	Mức nước cao nhất ngày (cm)											
		Thực đo		Dự báo									
		07/08		08/08		09/08		10/08		11/08		12/08	
Sông Tiền	Tân Châu	147	↓	155	↑	165	↑	175	↑	180	↑	185	↑
Sông Hậu	Châu Đốc	143	↓	160	↑	170	↑	175	↑	180	↑	185	↑

Tin phát lúc: 10h30'

Nơi nhận:

- Cơ quan, tổ chức;
- Lưu: VT, TVBB, TVTB.

Soạn Tin

Nguyễn Anh Nam

Người chịu trách nhiệm**ban hành bản tin**

Bùi Đình Lập - Phùng Tiến Dũng