

## BẢN TIN DỰ BÁO THỦY VĂN HẠN NGẮN

### I. Diễn biến xu thế thủy văn

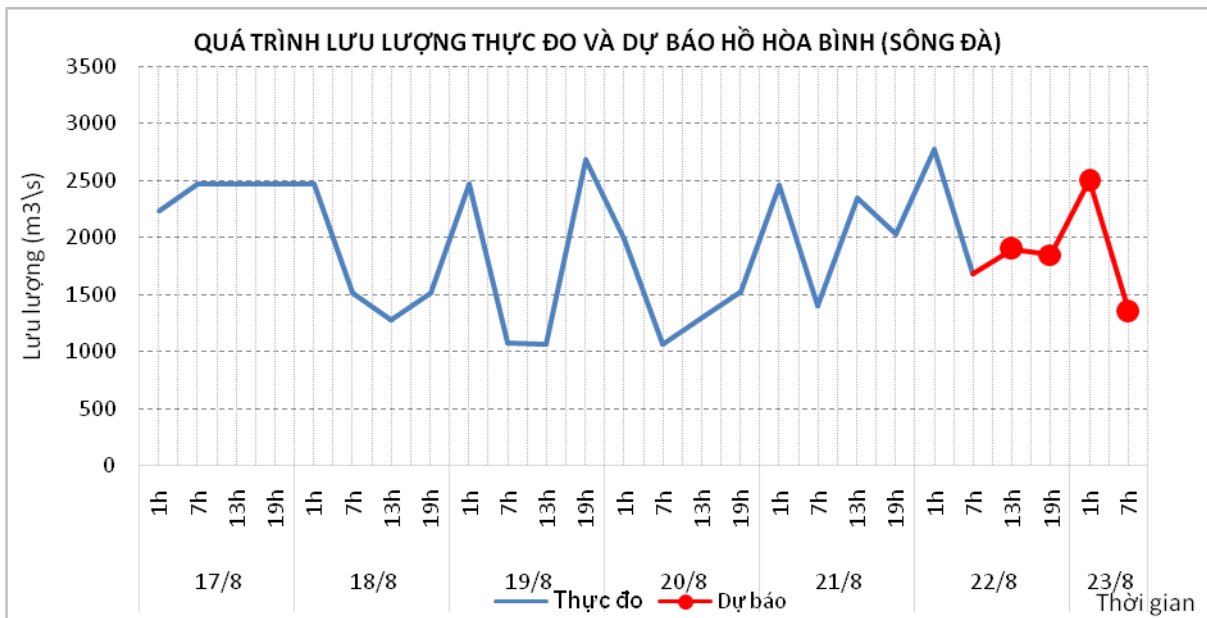
#### 1. Khu vực Tây Bắc:

a. Diễn biến tình hình thủy văn đã qua

Dòng chảy đến hồ Hòa Bình dao động theo điều tiết của thủy điện Sơn La.

b. Dự báo, cảnh báo

Dòng chảy đến hồ Hòa Bình tiếp tục dao động theo điều tiết của thủy điện Sơn La.



#### 2. Khu vực Việt Bắc:

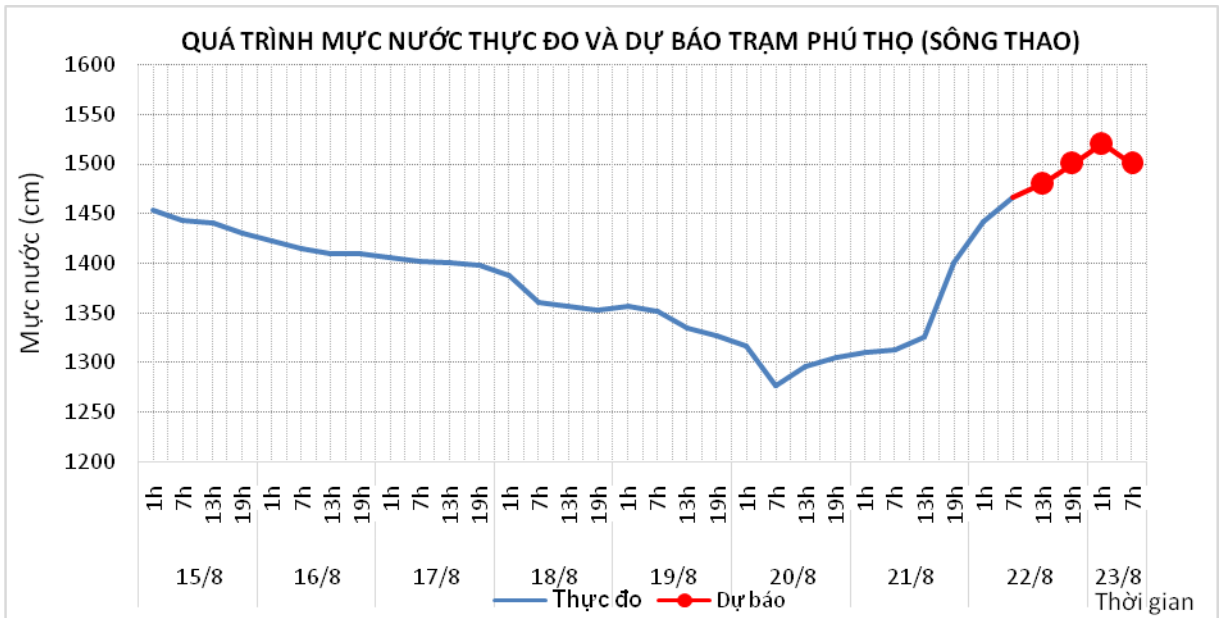
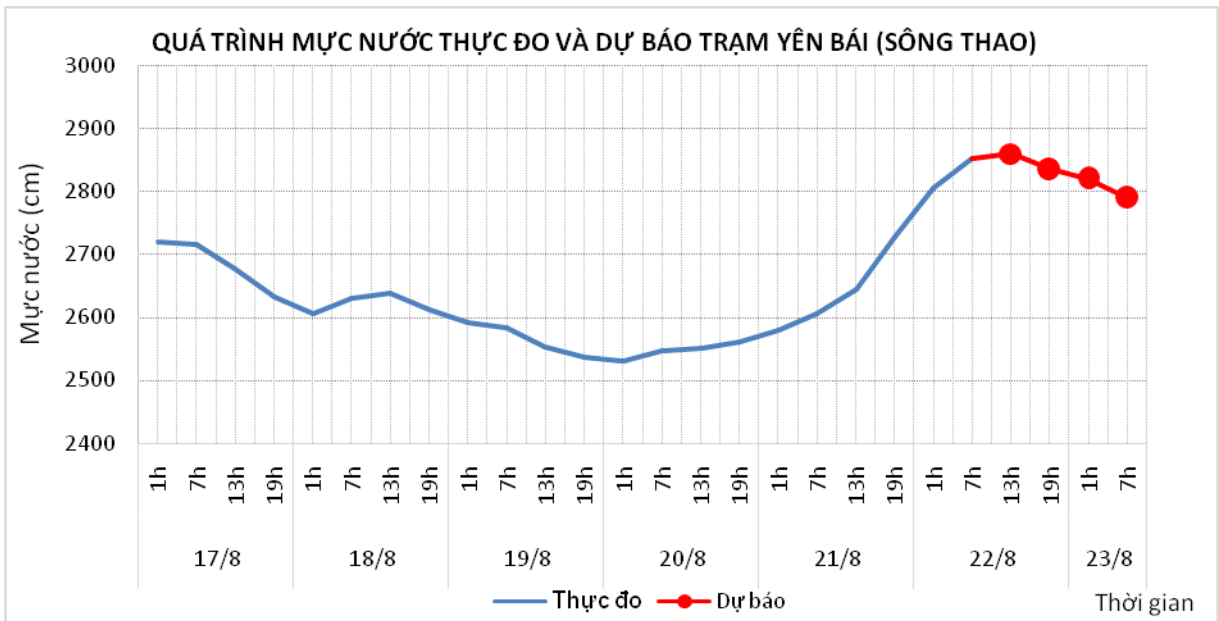
##### 2.1. Lưu vực sông Thao

a. Diễn biến tình hình thủy văn đã qua

Mực nước trên sông Thao tại Yên Bái và Phú Thọ đang lên nhanh.

b. Dự báo, cảnh báo

Mực nước sông Thao tại Yên Bái và Phú Thọ tiếp tục lên, sau xuống.



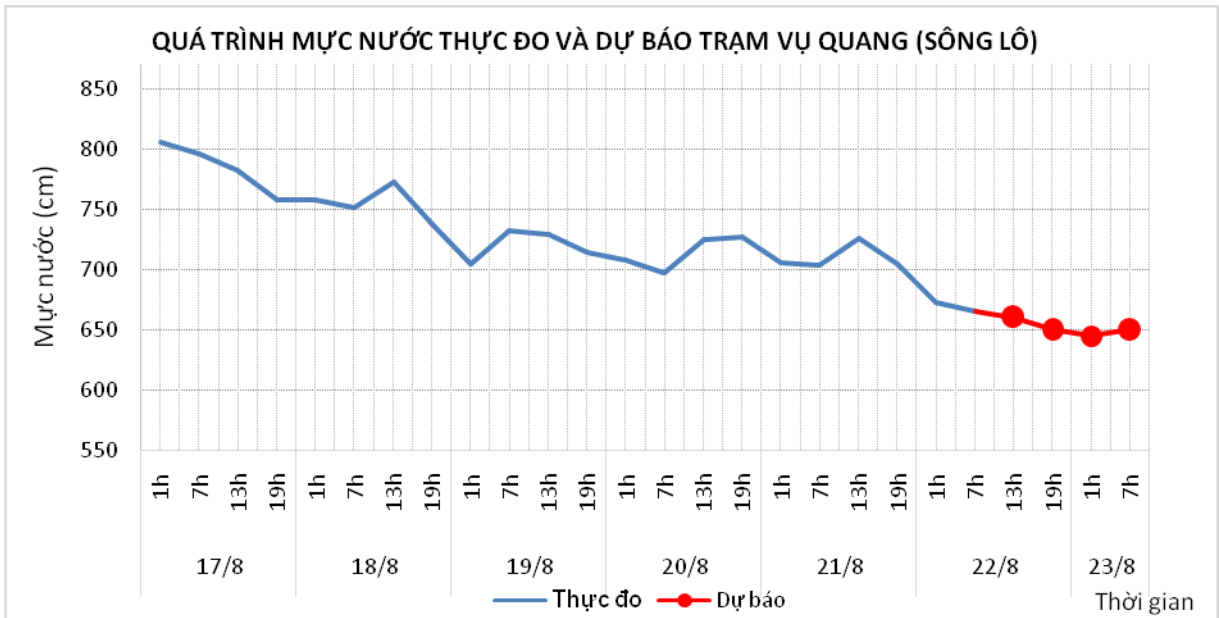
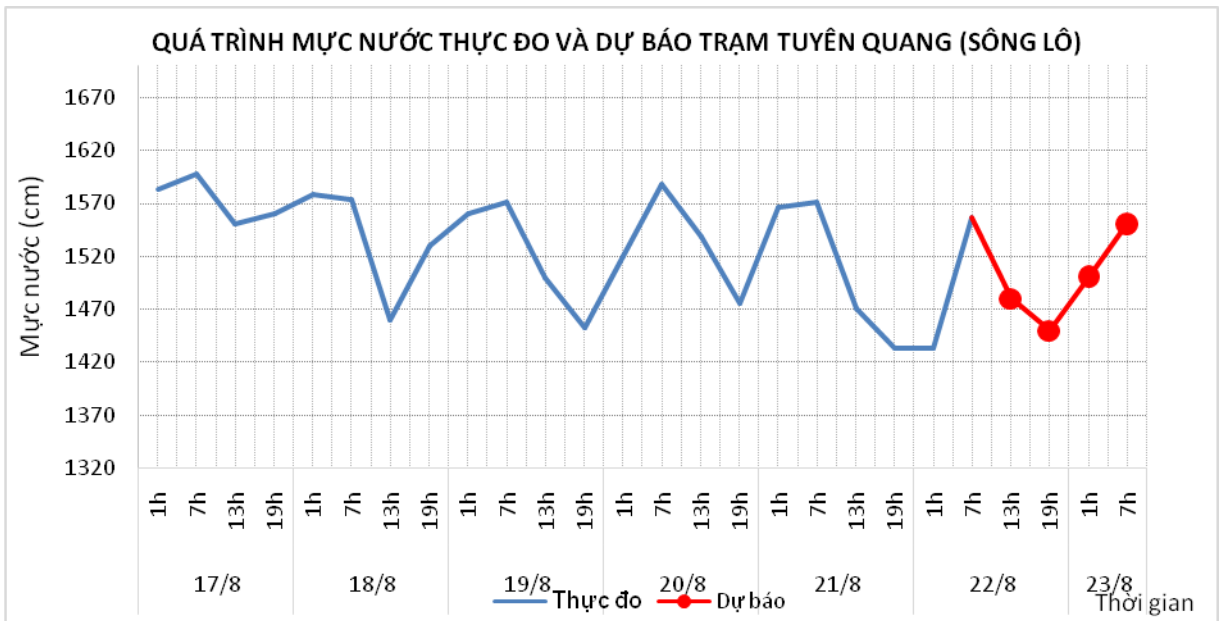
## 2.2. Lưu vực sông Lô

### a. Diễn biến tình hình thủy văn đã qua

Mức nước hạ lưu sông Lô đang biến đổi chậm và chịu ảnh hưởng bởi điều tiết của các hồ thủy điện tuyến trên.

### b. Dự báo, cảnh báo

Mức nước hạ lưu sông Lô tiếp tục biến đổi chậm và chịu ảnh hưởng bởi điều tiết của các hồ thủy điện tuyến trên.



### 3. Khu vực Đông Bắc

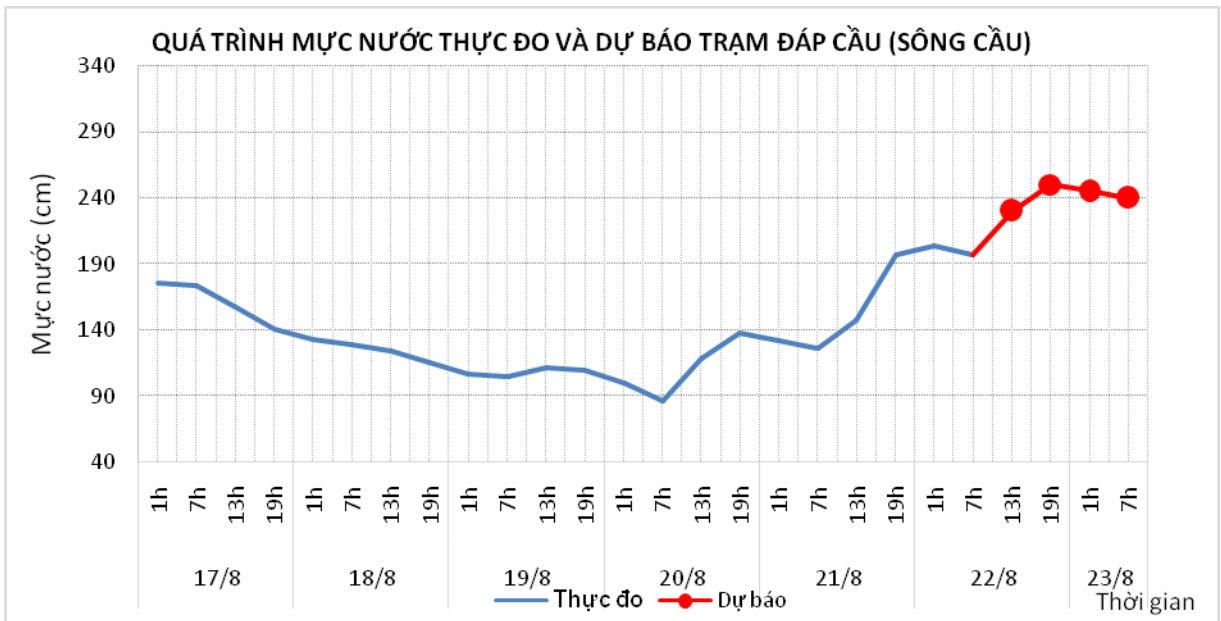
#### 3.1. Lưu vực sông Cầu

a. Diễn biến tình hình thủy văn đã qua

Mức nước sông Cầu đang biến đổi chậm.

b. Dự báo, cảnh báo

Mức nước sông Cầu tiếp tục biến đổi chậm.



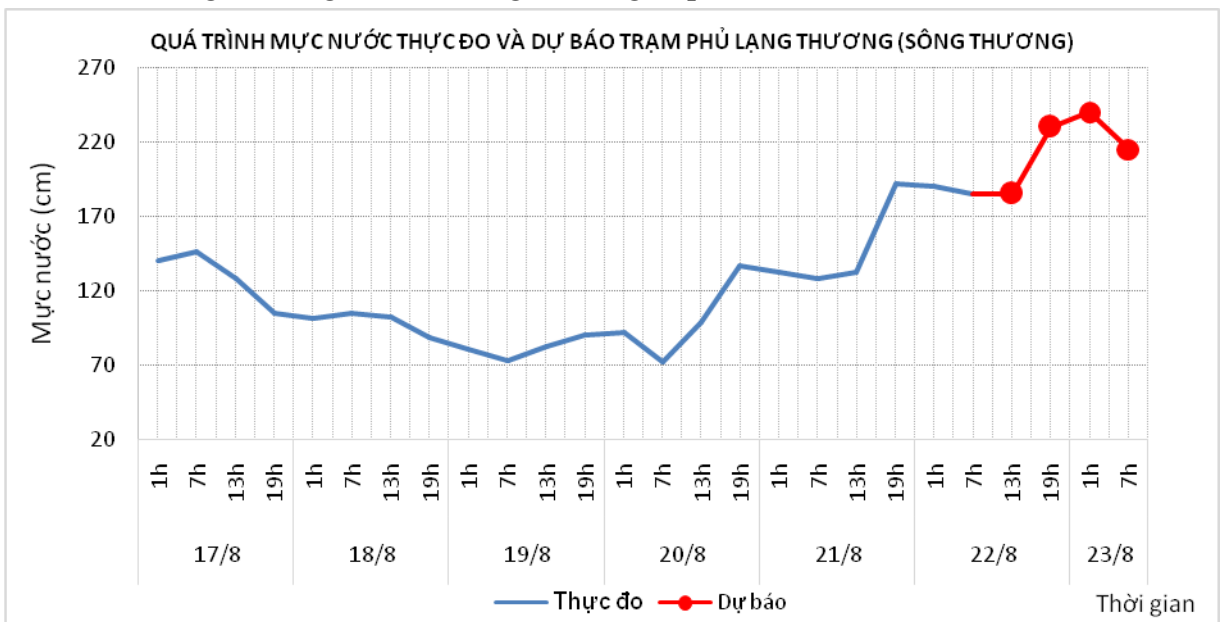
### 3.2. Lưu vực sông Thương

a. Diễn biến tình hình thủy văn đã qua

Mức nước sông Thương tại Phủ Lạng Thương đang biến đổi chậm.

b. Dự báo, cảnh báo

Mức nước sông Thương tại Phủ Lạng Thương tiếp tục biến đổi chậm.



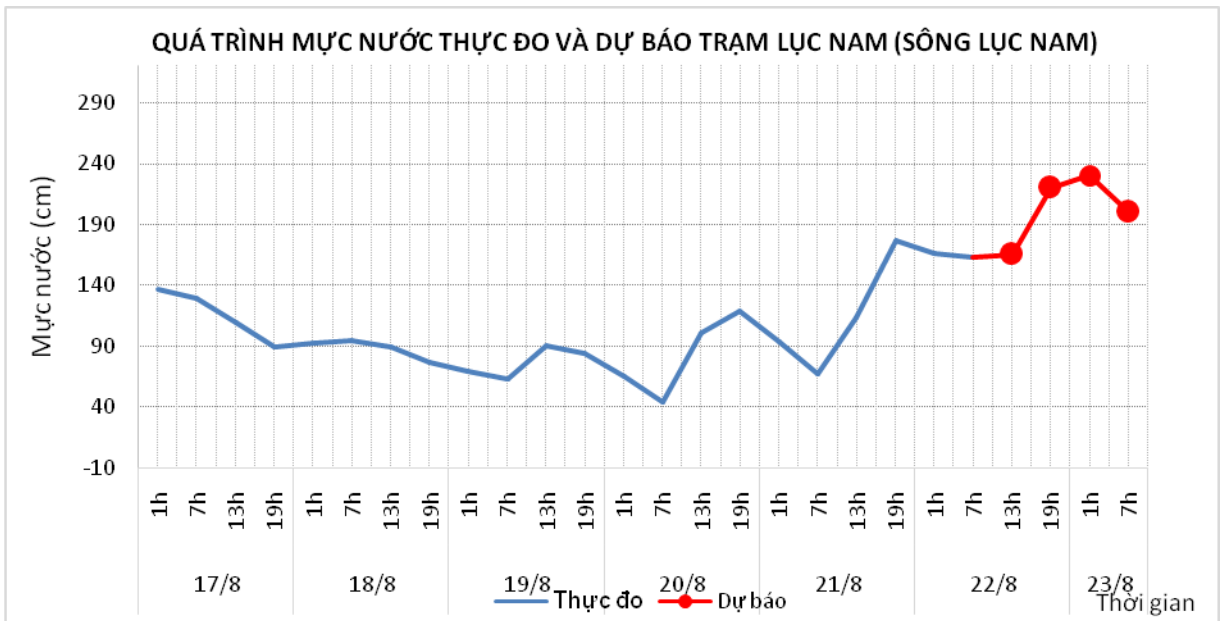
### 3.3. Lưu vực sông Lục Nam

a. Diễn biến tình hình thủy văn đã qua

Mức nước sông Lục Nam đang biến đổi chậm và chịu ảnh hưởng của thủy triều.

b. Dự báo, cảnh báo

Mức nước sông Lục Nam tiếp tục biến đổi chậm.



#### 4. Khu vực Đồng bằng Bắc Bộ

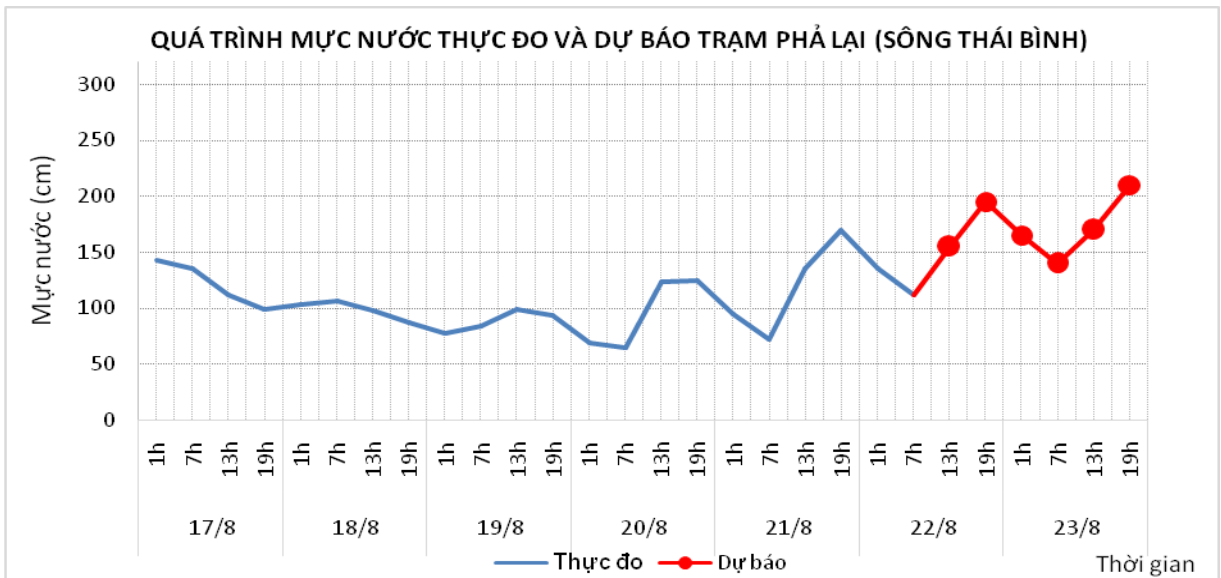
##### 4.1. Lưu vực sông Thái Bình

###### a. Diễn biến tình hình thủy văn đã qua

Mức nước hạ lưu sông Thái Bình tại Phả Lại biến đổi chậm và chịu ảnh hưởng của thủy triều. Lúc 7h/22/8, mức nước tại trạm Phả Lại là 1,22m.

###### b. Dự báo, cảnh báo

Mức nước hạ lưu sông Thái Bình tại Phả Lại tiếp tục biến đổi chậm và chịu ảnh hưởng của thủy triều. Đến 19h/23/8, mức nước tại trạm Phả Lại có khả năng ở mức 2,10m



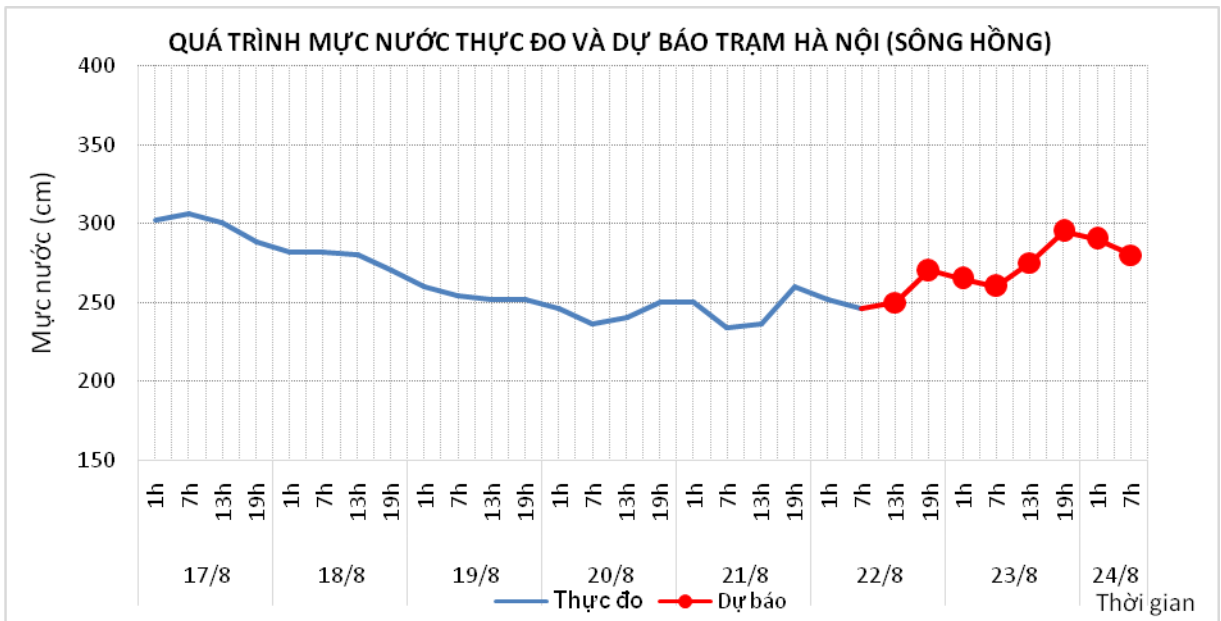
##### 4.2. Lưu vực sông Hồng

###### a. Diễn biến tình hình thủy văn đã qua

Mức nước trên sông Hồng tại trạm Hà Nội đang biến đổi chậm và chịu ảnh hưởng của thủy triều. Lúc 7h/22/08, mức nước tại trạm Hà Nội là 2,46m.

###### b. Dự báo, cảnh báo

Mức nước trên sông Hồng tại trạm Hà Nội sẽ lên chậm và chịu ảnh hưởng của thủy triều. Đến 7h/24/08 mức nước tại trạm Hà Nội có khả năng ở mức 2,80m.



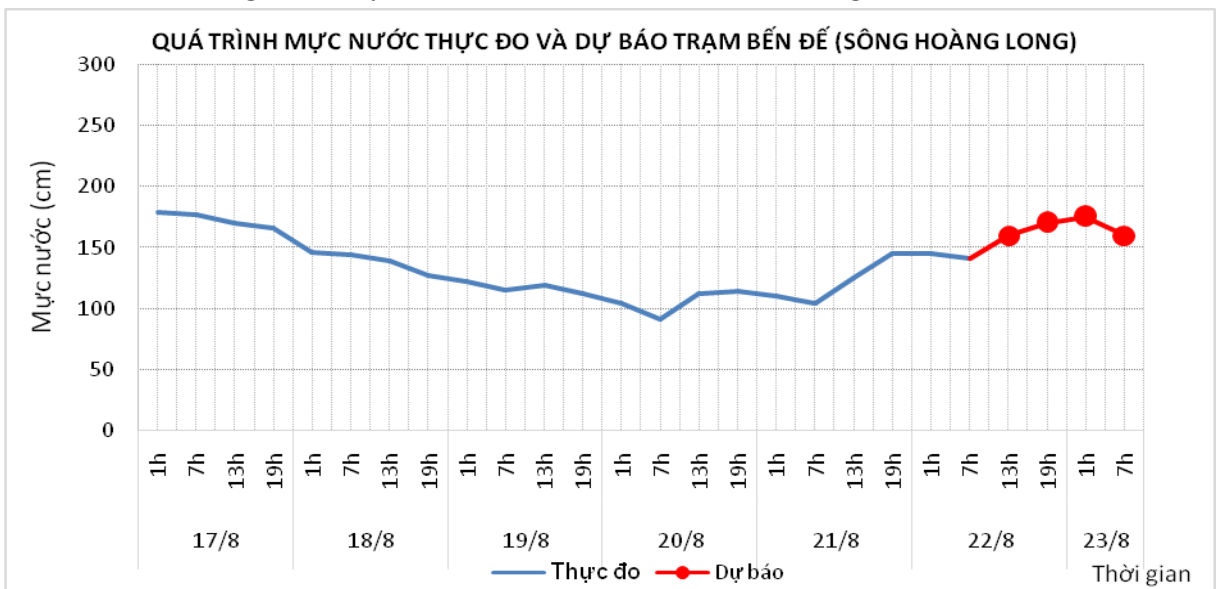
### 4.3. Lưu vực sông Hoàng Long

#### a. Diễn biến tình hình thủy văn đã qua

Mức nước trên sông Hoàng Long tại trạm thủy văn Bến Đé đang biến đổi chậm và chịu ảnh hưởng của thủy triều theo xu thế lên.

#### b. Dự báo, cảnh báo

Mức nước trên sông Hoàng Long tại trạm thủy văn Bến Đé sẽ tiếp tục biến đổi chậm và chịu ảnh hưởng của thủy triều theo xu thế lên do triều đang cao.



## 5. Khu vực Bắc Trung Bộ

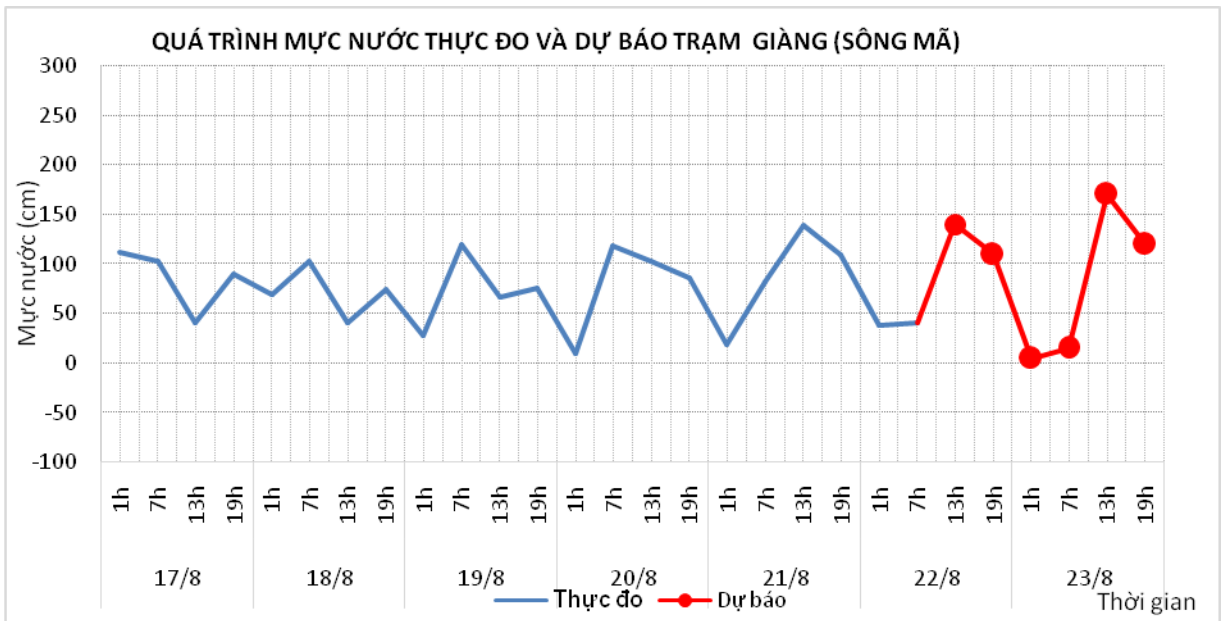
### 5.1. Lưu vực sông Mã

#### a. Diễn biến tình hình thủy văn đã qua

Mức nước trung, thượng lưu dao động theo điều tiết hồ chứa, hạ lưu tại Giàng biến đổi theo triều.

#### b. Dự báo, cảnh báo

Mức nước trung, thượng lưu dao động theo điều tiết hồ chứa, hạ lưu tại Giàng biến đổi theo triều.



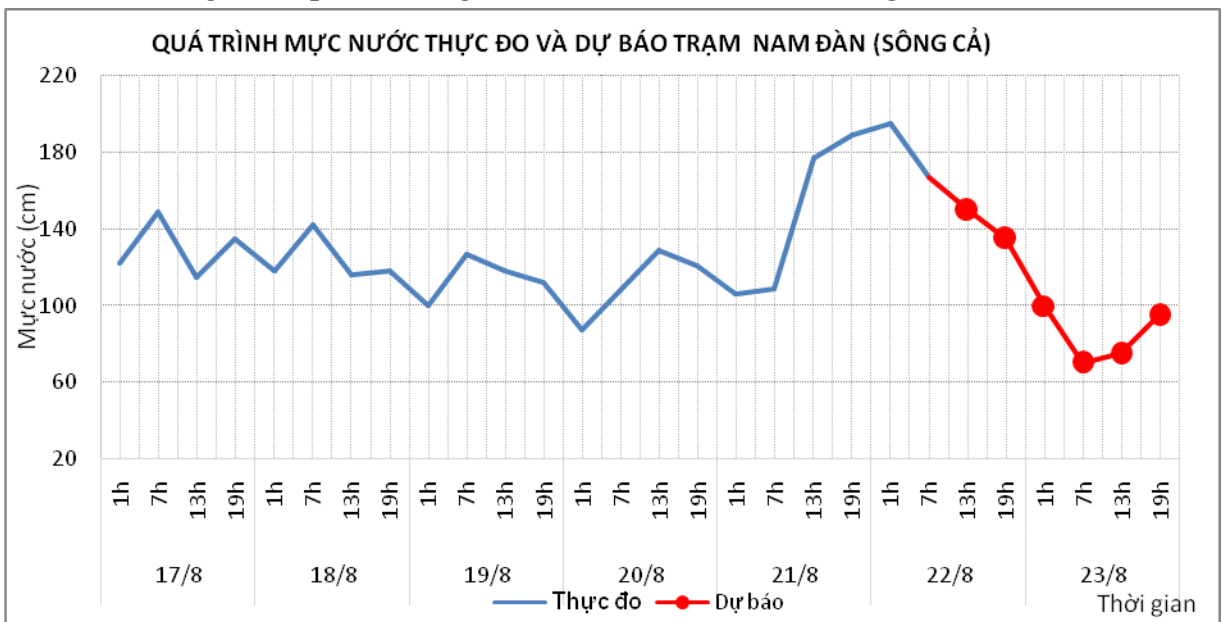
### 5.2. Lưu vực sông Cả

a. Diễn biến tình hình thủy văn đã qua

Mức nước sông Cả đang xuống, hạ lưu tại Nam Đàn có dao động.

b. Dự báo, cảnh báo

Mức nước sông Cả tiếp tục xuống, hạ lưu tại Nam Đàn dao động theo triều.



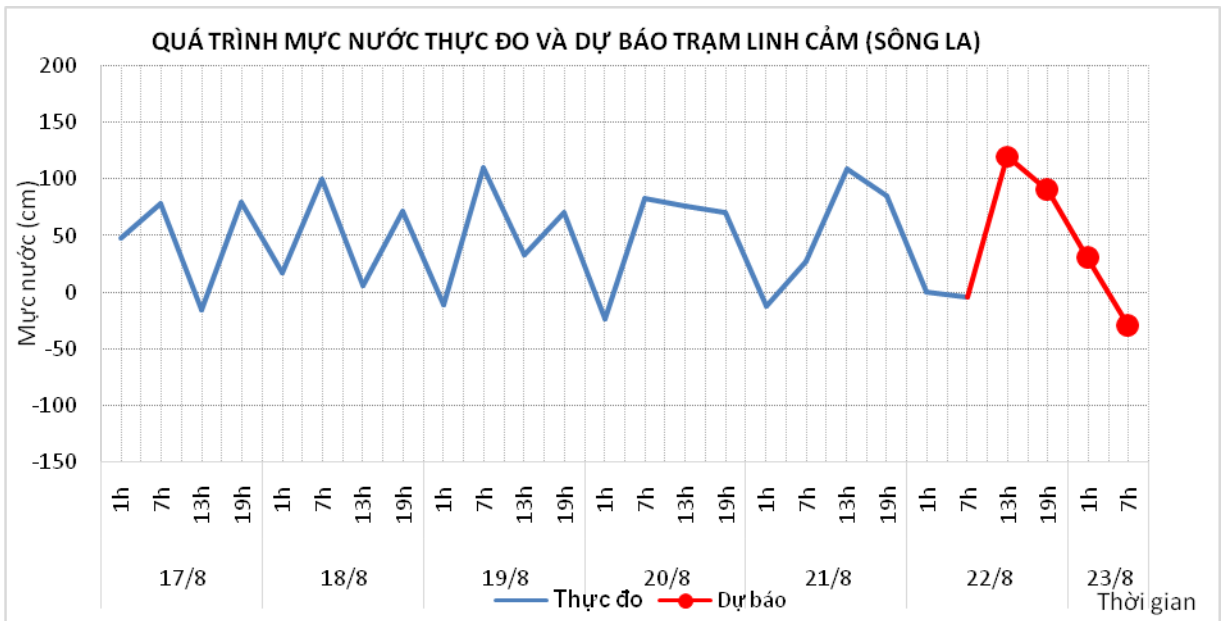
### 5.3. Lưu vực sông La

a. Diễn biến tình hình thủy văn đã qua

Mức nước sông Ngàn Sâu, Ngàn Phố đang xuống; hạ lưu sông La dao động theo triều.

b. Dự báo, cảnh báo

Mức nước sông Ngàn Sâu, Ngàn Phố tiếp tục xuống; hạ lưu sông La dao động theo triều.



## 6. Khu vực Trung Trung Bộ

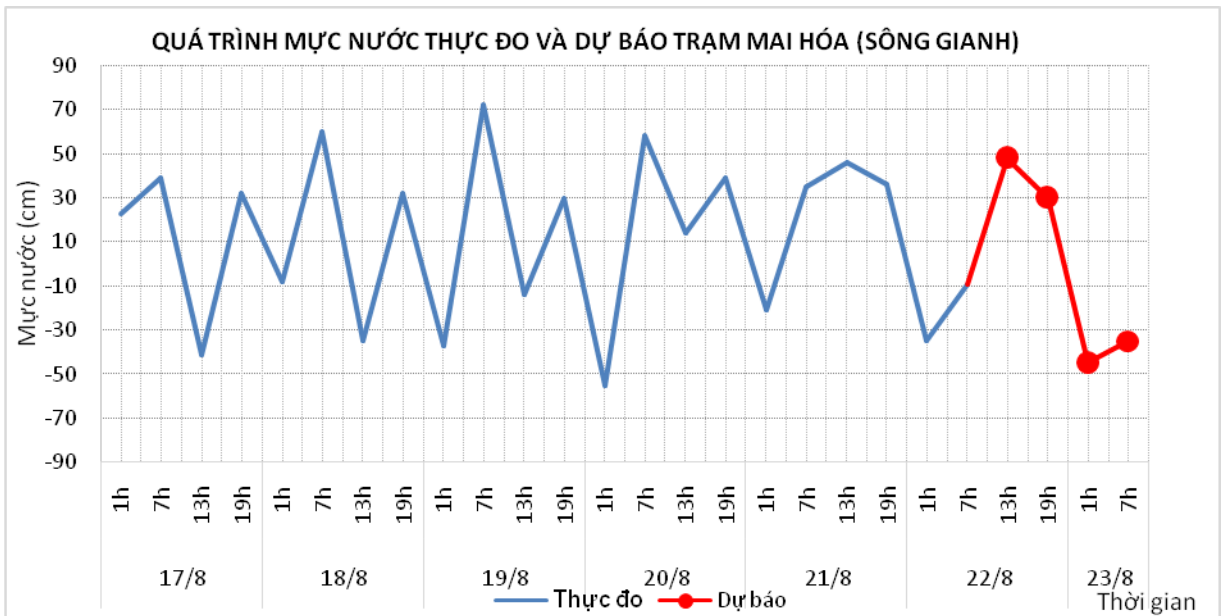
### 6.1. Lưu vực sông Gianh

a. Diễn biến tình hình thủy văn đã qua

Mức nước thượng lưu sông Gianh xuống chậm, hạ lưu dao động theo triều.

b. Dự báo, cảnh báo

Mức nước thượng lưu biến đổi chậm, hạ lưu dao động theo triều.



### 6.2. Lưu vực sông Hương

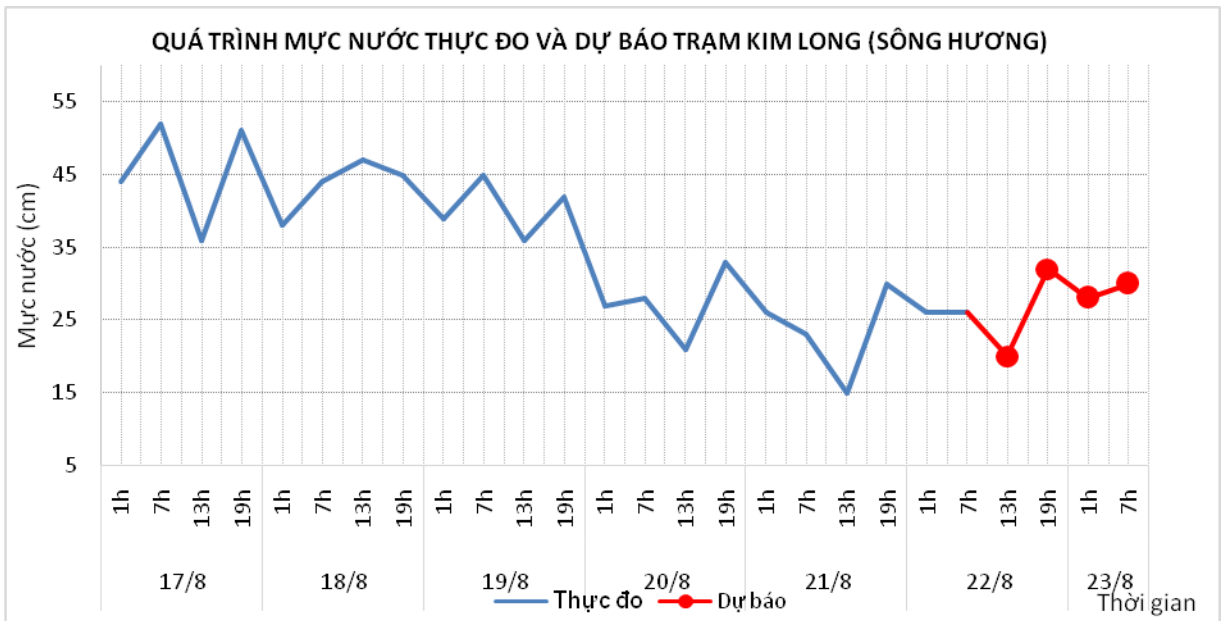
a. Diễn biến tình hình thủy văn đã qua

Mức nước dao động theo điều tiết hồ chứa.

b. Dự báo, cảnh báo

Mức nước dao động theo điều tiết hồ chứa.





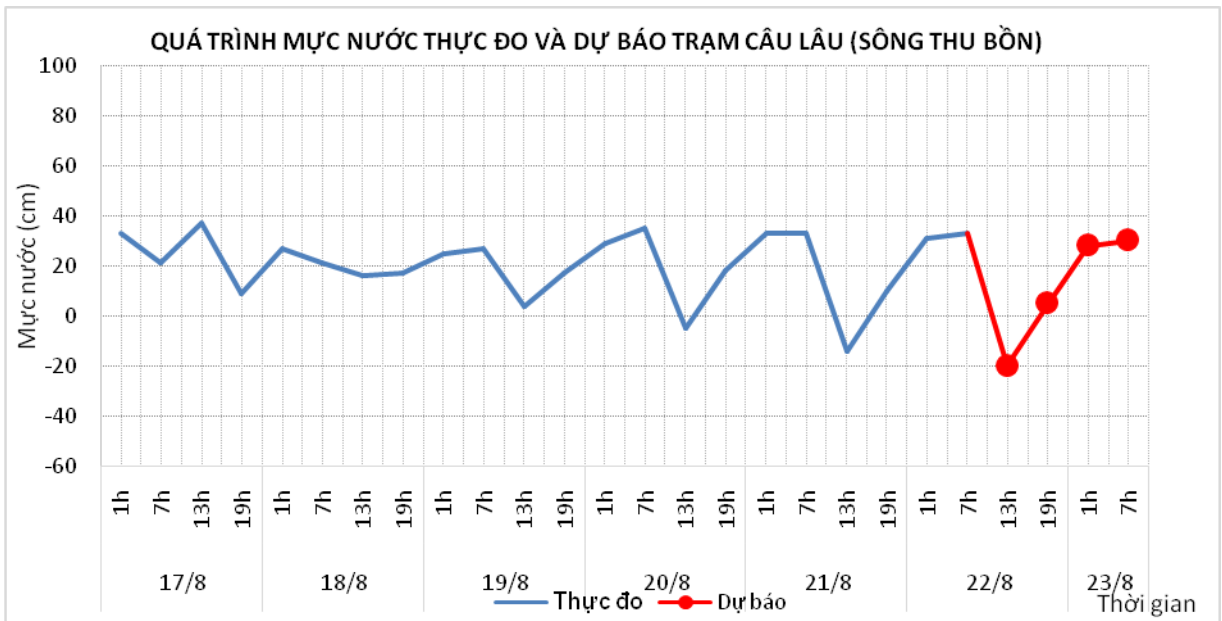
### 6.3. Lưu vực sông Vu Gia Thu Bồn

a. Diễn biến tình hình thủy văn đã qua

Mức nước sông Vu Gia-Thu Bồn biến đổi chậm.

b. Dự báo, cảnh báo

Mức nước biến đổi chậm.



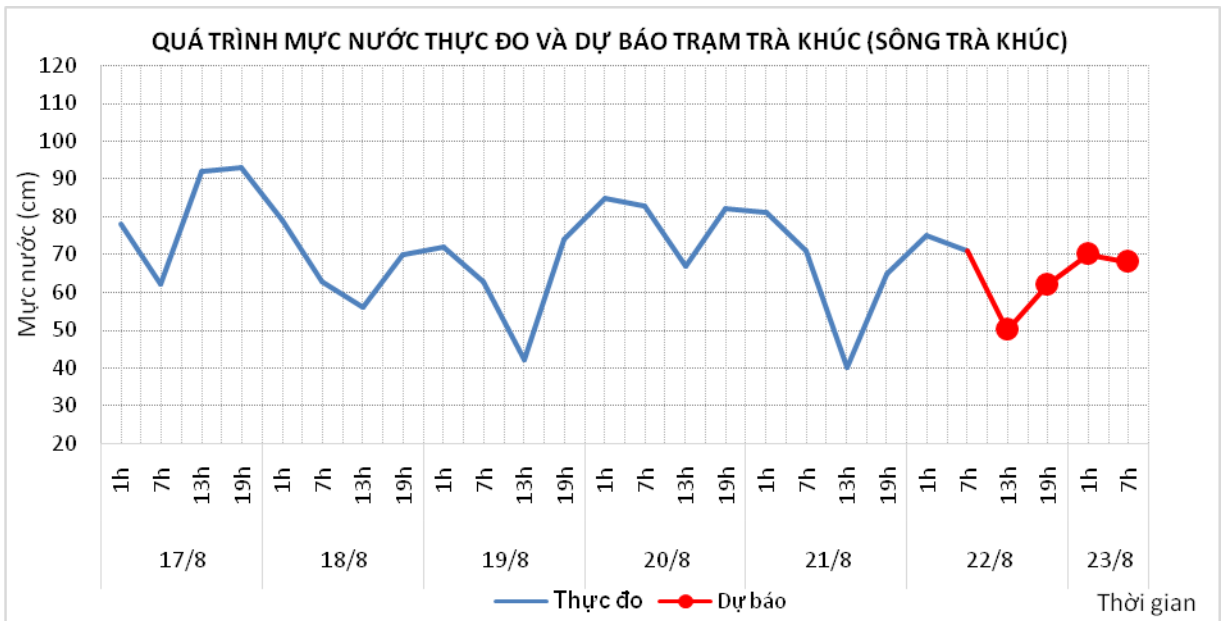
### 6.4. Lưu vực sông Trà Khúc

a. Diễn biến tình hình thủy văn đã qua

Mức nước sông Trà Khúc biến đổi chậm.

b. Dự báo, cảnh báo

Mức nước biến đổi chậm.



## 7. Khu vực Nam Trung Bộ

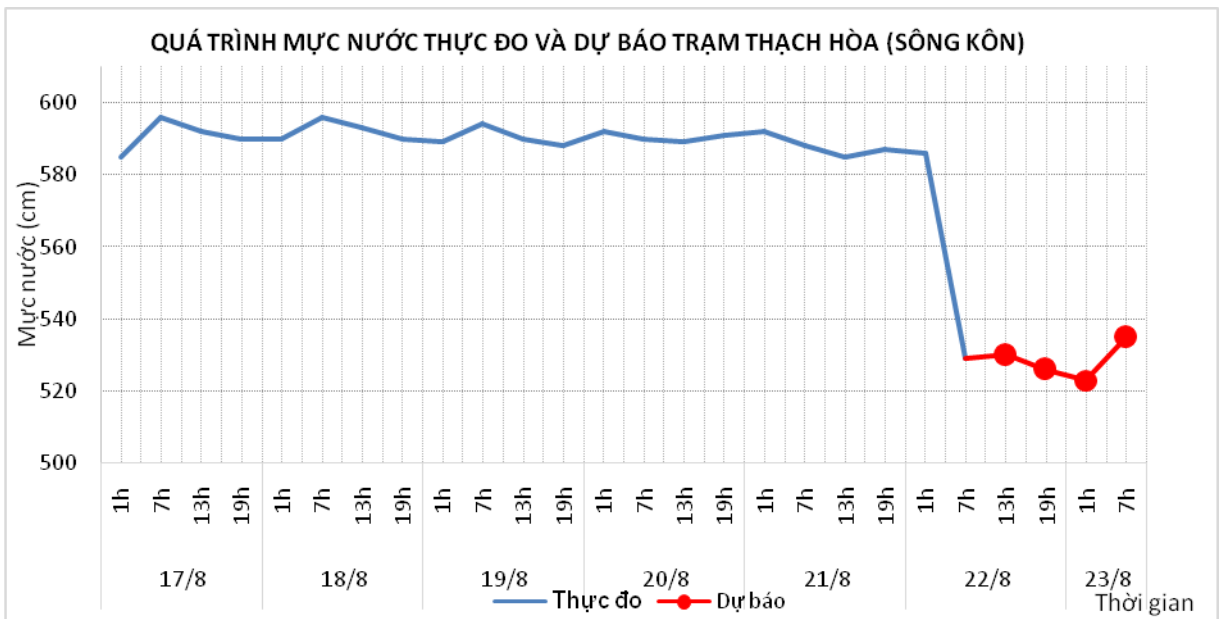
### 7.1. Lưu vực sông Kôn

a. Diễn biến tình hình thủy văn đã qua

Mức nước có dao động.

b. Dự báo, cảnh báo

Mức nước có dao động.



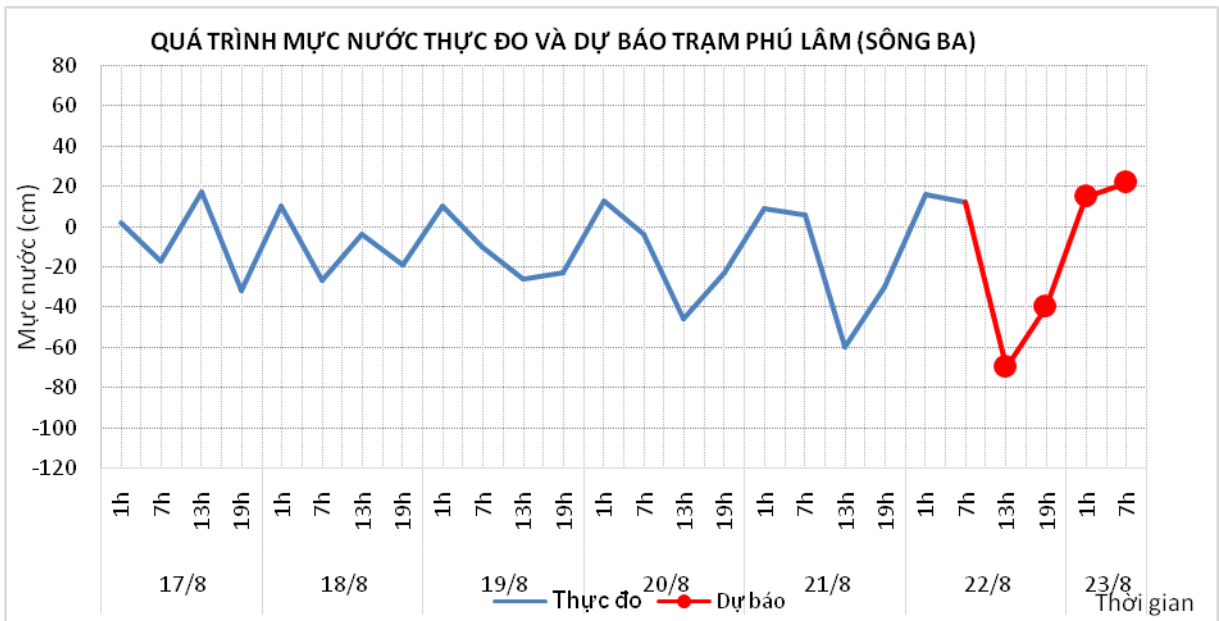
### 7.2. Lưu vực sông Ba

a. Diễn biến tình hình thủy văn đã qua

Mức nước thượng lưu mức nước có dao động, trung lưu dao động theo điều tiết hồ chứa, hạ lưu biến đổi theo triều.

b. Dự báo, cảnh báo

Mức nước thượng lưu có dao động, trung lưu dao động theo điều tiết hồ chứa.



## 8. Khu vực Tây Nguyên

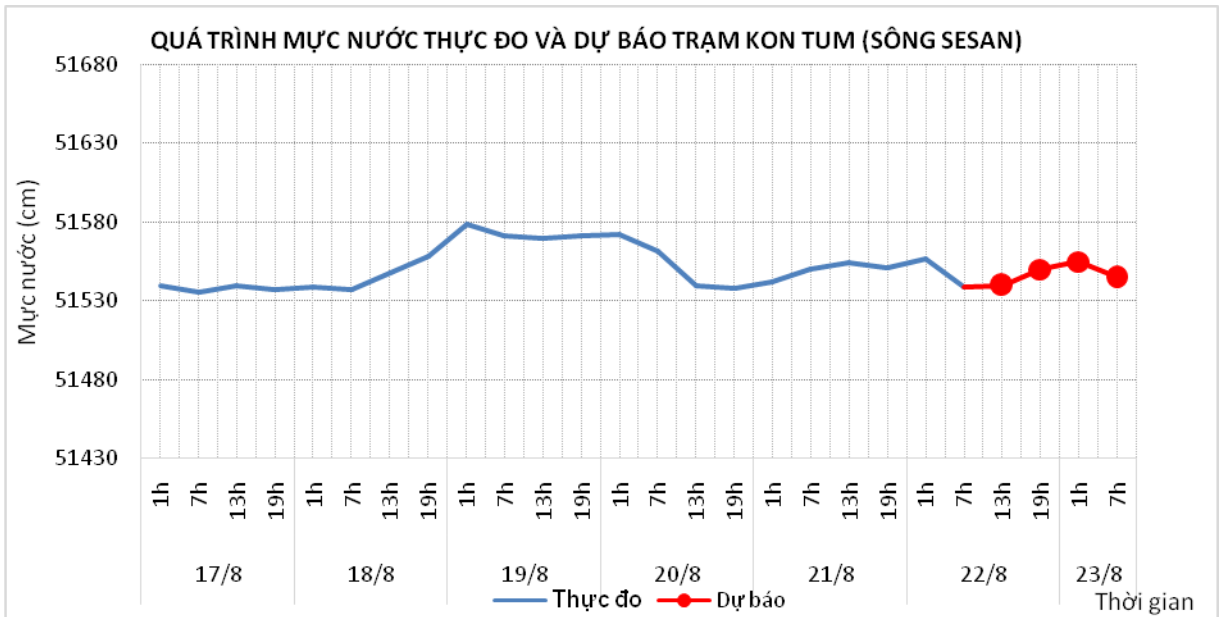
### 8.1. Lưu vực sông Sê San

a. Diễn biến tình hình thủy văn đã qua

Mức nước trên các sông dao động theo điều tiết của hồ chứa thủy điện.

b. Dự báo, cảnh báo

Mức nước trên các sông dao động theo điều tiết của hồ chứa thủy điện.



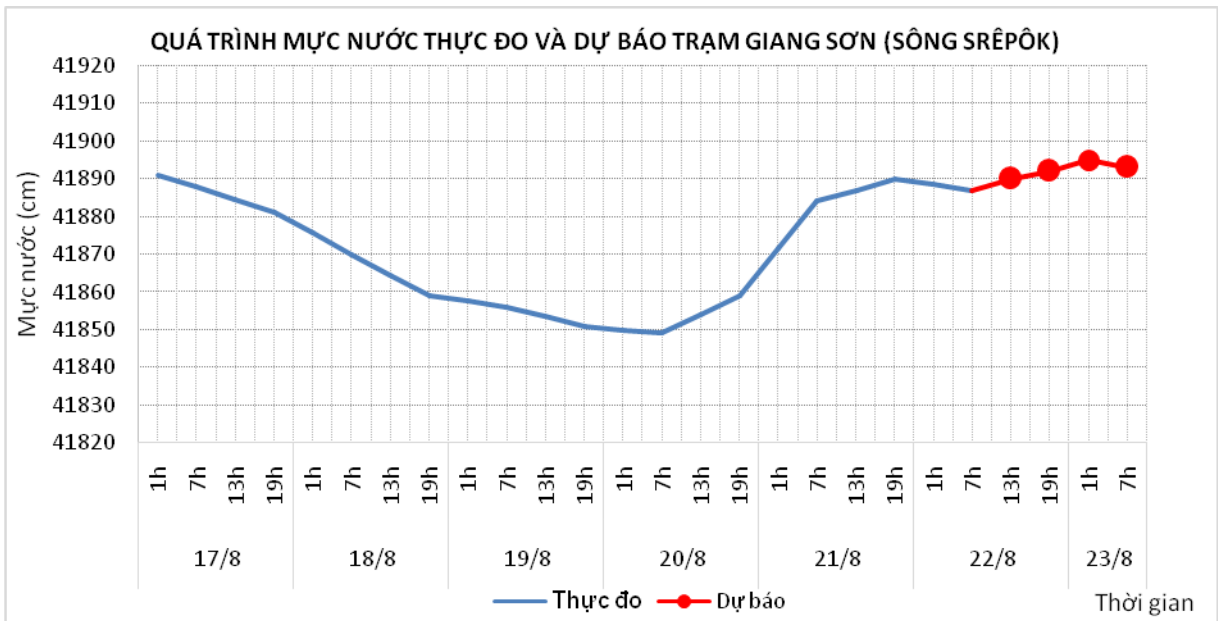
### 8.2. Lưu vực sông Srêpôk

a. Diễn biến tình hình thủy văn đã qua

Hạ sông Srêpôk mực nước xuống dần, sông Krông Ana mực nước biến đổi chậm, các sông khác dao động theo điều tiết hồ chứa thủy điện.

b. Dự báo, cảnh báo

Hạ lưu sông Srêpôk mực nước tiếp tục xuống dần, sông Krông Ana mực nước biến đổi chậm, các sông khác dao động theo điều tiết hồ chứa thủy điện.



### 8.3. Các sông khác

#### a. Diễn biến tình hình thủy văn đã qua

Lũ trên sông Cam Ly đã đạt đỉnh và xuống dần, hiện đang dao động ở mức cao, mực nước đỉnh lũ tại trạm Thanh Bình 831,94m (09h/21/8), dưới BĐ2 0,06m. Mực nước các sông khác dao động theo điều tiết hồ chứa.

#### b. Dự báo, cảnh báo

Mực nước có dao động.

## 9. Khu vực Nam Bộ

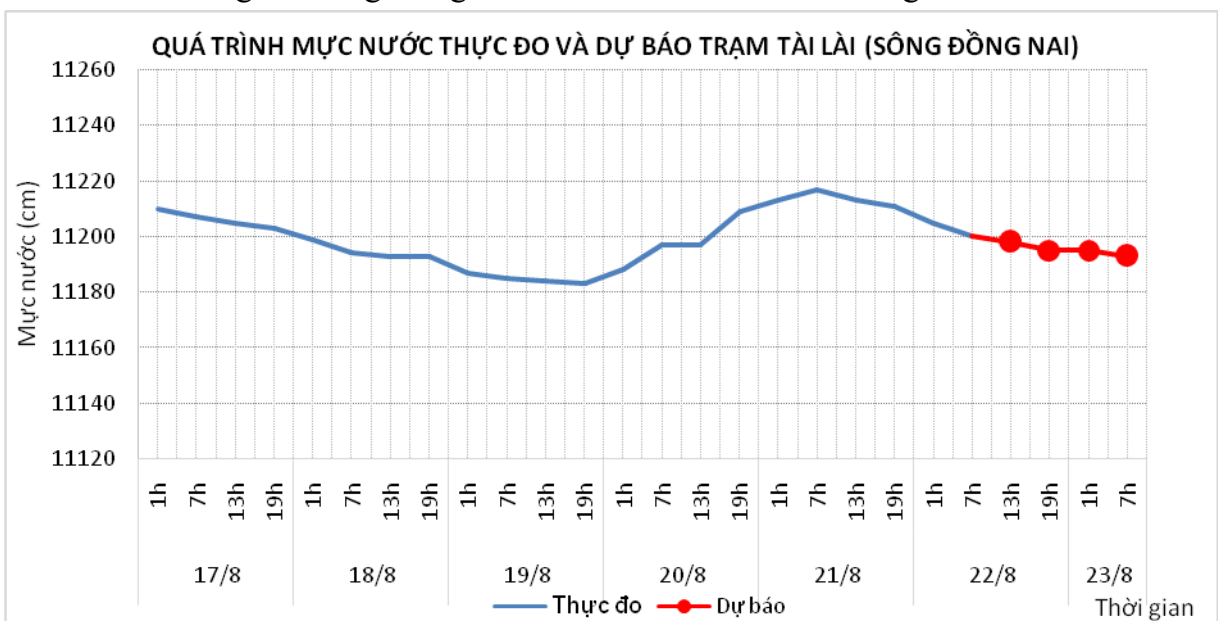
### 9.1. Lưu vực sông Đồng Nai

#### a. Diễn biến tình hình thủy văn đã qua

Mực nước thượng lưu sông Đồng Nai tại trạm Tà Lài đang xuống.

#### b. Dự báo, cảnh báo

Mực nước thượng lưu sông Đồng Nai tại trạm Tà Lài có dao động.



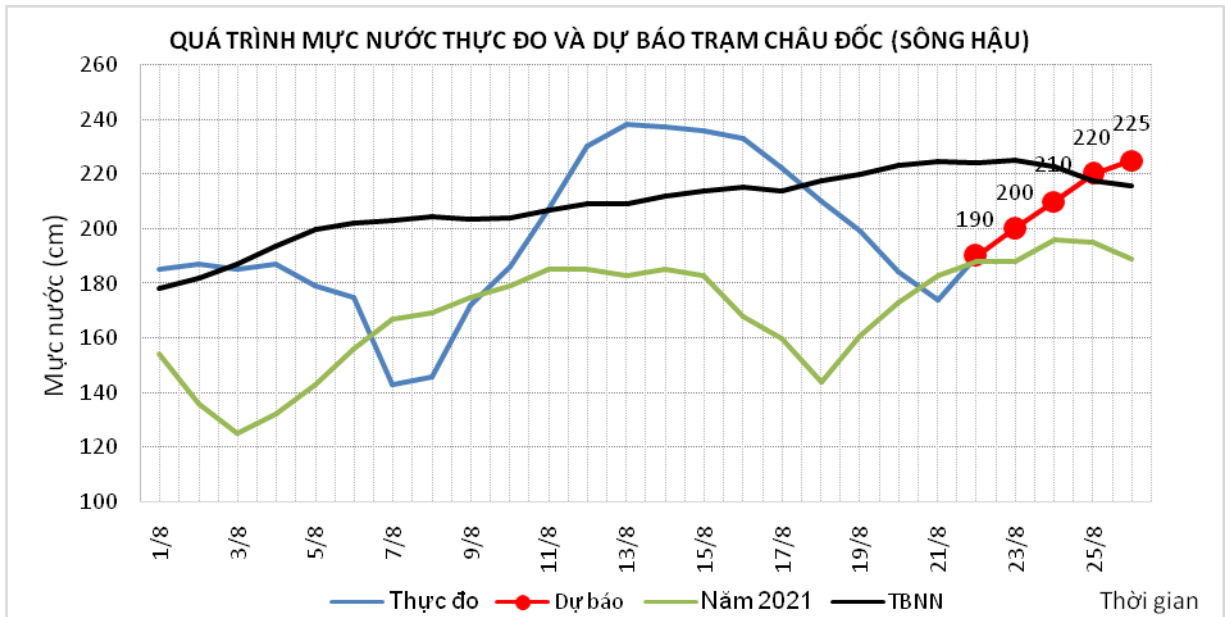
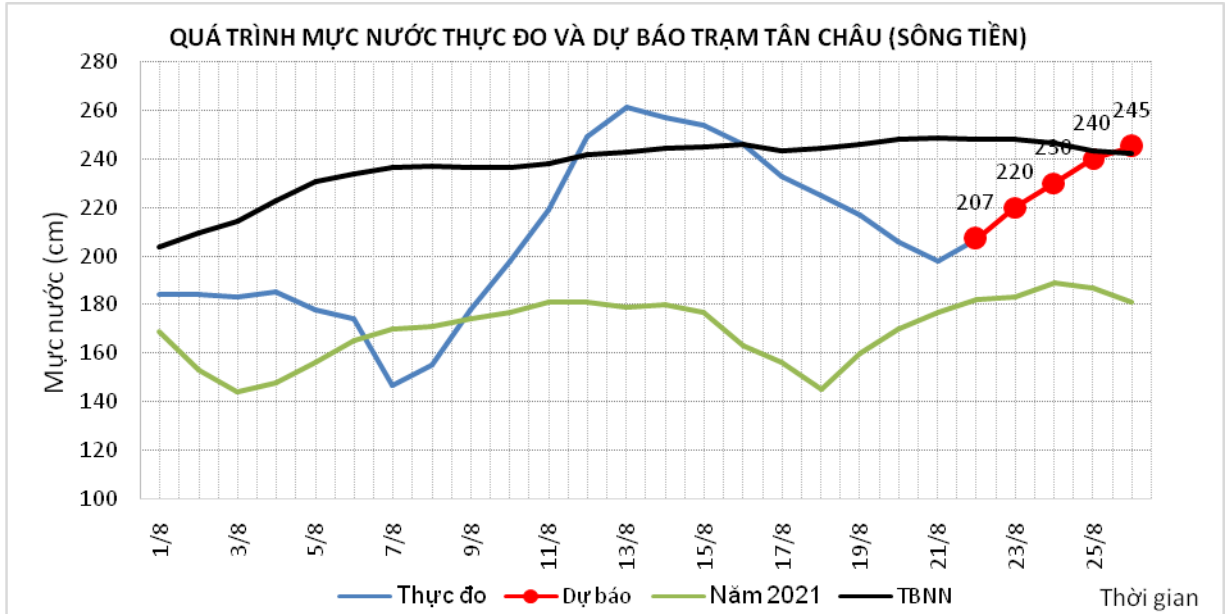
## 9.2. Lưu vực sông Cửu Long

### a. Diễn biến tình hình thủy văn đã qua

Mực nước đầu nguồn sông Cửu Long đang xuống. Mực nước cao nhất ngày 21/8 trên sông Tiền tại Tân Châu 1,98m; trên sông Hậu tại Châu Đốc 1,74m.

### b. Dự báo, cảnh báo

Mực nước đầu nguồn sông Cửu Long sẽ lên lại theo triều. Đến ngày 26/8, mực nước cao nhất ngày tại Tân Châu ở mức 2,45m; tại Châu Đốc ở mức 2,25m.



## II. Bảng mực nước, lưu lượng thực đo và dự báo các trạm

Sông	Trạm	Mực nước thực đo (cm)				Mực nước dự báo (cm)							
		13h-21/08	19h-21/08	1h-22/08	7h-22/08	13h-22/08	19h-22/08	1h-23/08	7h-23/08	13h-23/08	19h-23/08	1h-24/08	7h-24/08
Đà	Hồ Hòa Bình (*)	2351	2032	2773	1683	1900 ↑	1850 ↓	2500 ↑	1350 ↓				
Thao	Yên Bái	2645	2729	2805	2852	2860 ↑	2835 ↓	2820 ↓	2790 ↓				
Thao	Phú Thọ	1325	1400	1442	1466	1480 ↑	1500 ↑	1520 ↑	1500 ↓				
Lô	Tuyên Quang	1470	1433	1433	1556	1480 ↓	1450 ↓	1500 ↑	1550 ↑				
Lô	Vụ Quang	726	705	673	665	660 ↓	650 ↓	645 ↓	650 ↑				
Cầu	Đáp Cầu	147	197	204	197	230 ↑	250 ↑	245 ↓	240 ↓				
Thương	Phủ Lạng Thương	132	192	190	185	185 →	230 ↑	240 ↑	215 ↓				
Lục Nam	Lục Nam	113	177	166	163	165 ↑	220 ↑	230 ↑	200 ↓				
Thái Bình	Phả Lại	135	169	135	112	155 ↑	195 ↑	165 ↓	140 ↓	170 ↑	210 ↑		
Hồng	Hà Nội	236	260	252	246	250 ↑	270 ↑	265 ↓	260 ↓	275 ↑	295 ↑	290 ↓	280 ↓
Hoàng Long	Bến Đé	125	145	145	141	160 ↑	170 ↑	175 ↑	160 ↓				
Mã	Giàng	139	109	38	41	140 ↑	110 ↓	5 ↓	15 ↑	170 ↑	120 ↓		
Cả	Nam Đàn	177	189	195	167	150 ↓	135 ↓	100 ↓	70 ↓	75 ↑	95 ↑		
La	Linh Cảm	109	85	24	-4	120 ↑	90 ↓	30 ↓	-30 ↓				
Gianh	Mai Hóa	46	36	-35	-9	48 ↑	30 ↓	-45 ↓	-35 ↑				
Hương	Kim Long	15	30	26	26	20 ↓	32 ↑	28 ↓	30 ↑				
Thu Bồn	Câu Lâu	-14	10	31	33	-20 ↓	5 ↑	28 ↑	30 ↑				
Trà Khúc	Trà Khúc	40	65	75	71	50 ↓	62 ↑	70 ↑	68 ↓				
Kôn	Thạnh Hòa	585	587	586	529	530 ↑	526 ↓	523 ↓	535 ↑				
Ba	Phú Lâm	-60	-30	16	12	-70 ↓	-40 ↑	15 ↑	22 ↑				
Đăkbla	Kon Tum	51554	51551	51557	51539	51540 ↑	51550 ↑	51555 ↑	51545 ↓				
Krông Ana	Giang Sơn	41890	41890	41887	41887	41890 ↑	41892 ↑	41895 ↑	41893 ↓				
Đồng Nai	Tà Lài	11213	11211	11205	11200	11198 ↓	11195 ↓	11195 →	11193 ↓				

Ghi chú: (\*): Q m<sup>3</sup>/s

**Khu vực Nam Bộ:**

Sông	Trạm	Mức nước cao nhất ngày (cm)							
		Thực đo	Dự báo						
		21/08	22/08	23/08	24/08	25/08	26/08		
Sông Tiền	Tân Châu	198 ↓	207 ↑	220 ↑	230 ↑	240 ↑	245 ↑		
Sông Hậu	Châu Đốc	174 ↓	190 ↑	200 ↑	210 ↑	220 ↑	225 ↑		

Tin phát lúc: 10h30'

**Nơi nhận:**

- Cơ quan, tổ chức;
- Lưu: VT, TVBB, TVTB.

**Soạn Tin**

Nguyễn Thị Tú Anh

**Người chịu trách nhiệm**

**ban hành bản tin**

Bùi Đình Lập-Phùng Tiến Dũng