

Hà Nội, ngày 27 tháng 8 năm 2022

BẢN TIN DỰ BÁO THỦY VĂN HẠN NGẮN

I. Diễn biến xu thế thủy văn

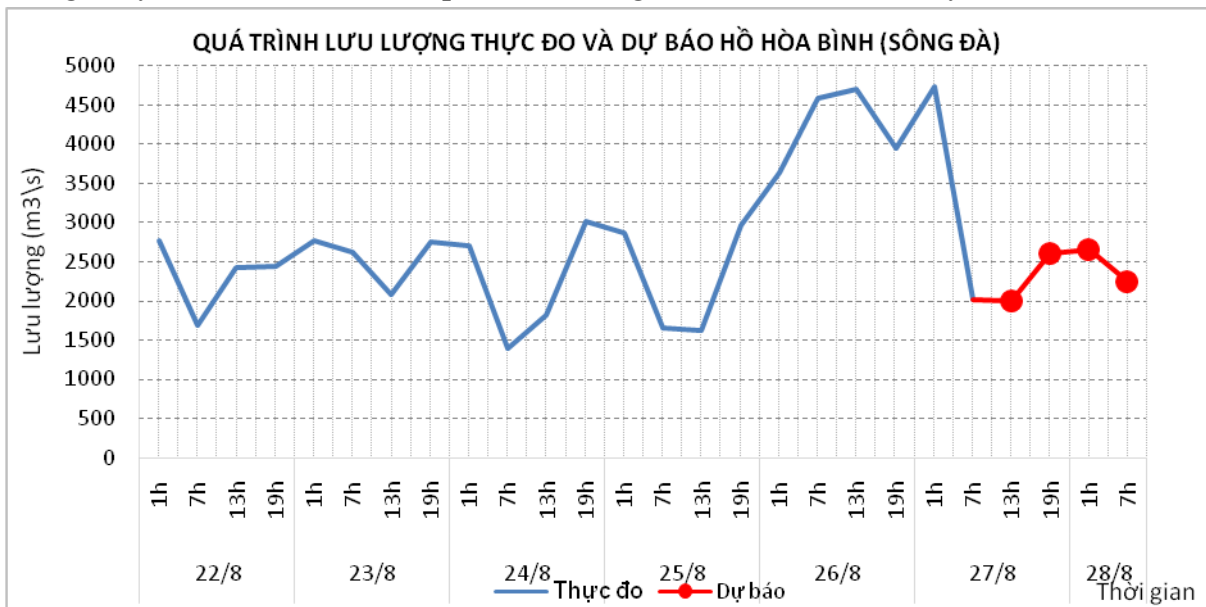
1. Khu vực Tây Bắc:

a. Diễn biến tình hình thủy văn đã qua

Dòng chảy đến hồ Hòa Bình đang giảm và dao động theo điều tiết của thủy điện Sơn La.

b. Dự báo, cảnh báo

Dòng chảy đến hồ Hòa Bình tiếp tục dao động theo điều tiết của thủy điện Sơn La.



2. Khu vực Việt Bắc:

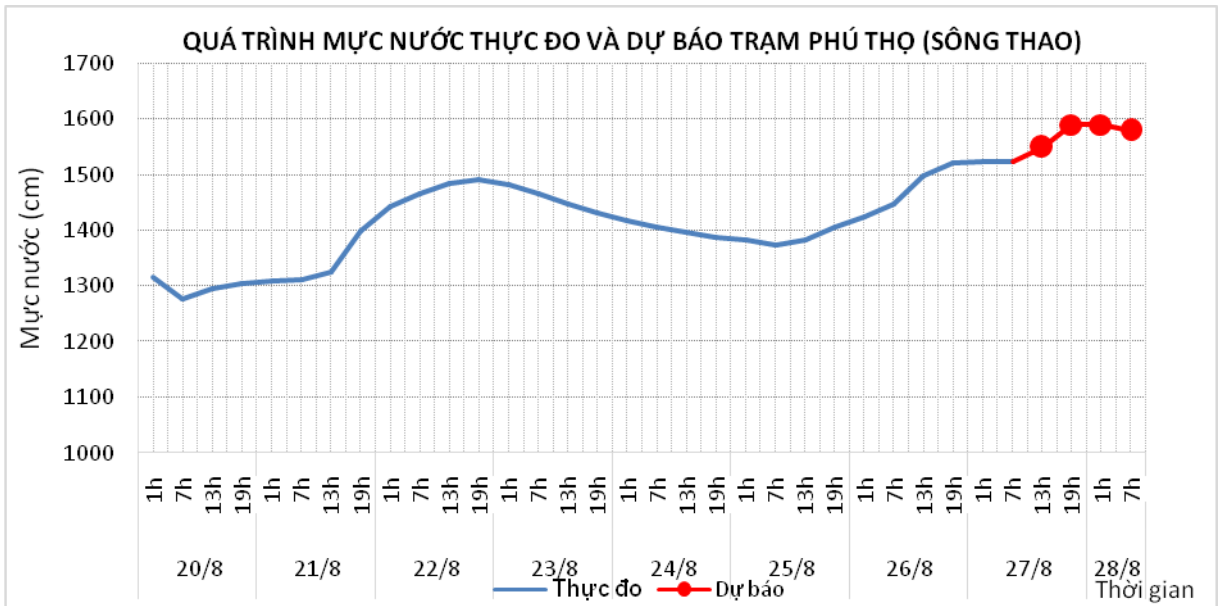
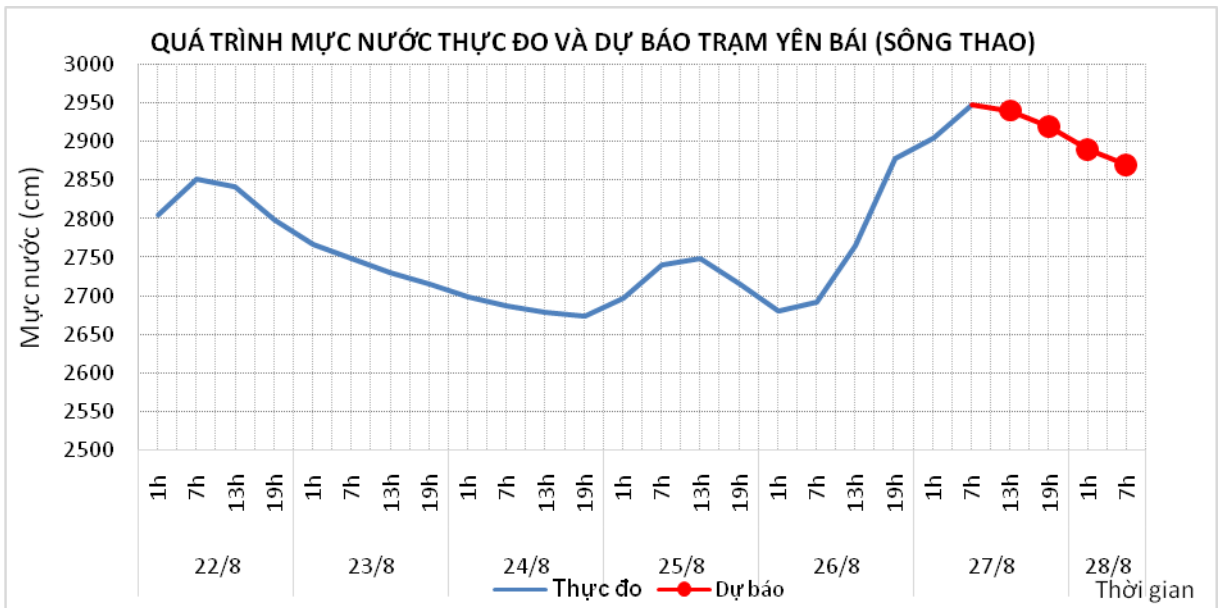
2.1. Lưu vực sông Thao

a. Diễn biến tình hình thủy văn đã qua

Mực nước trên sông Thao tại Yên Bái đang lên; tại Phú Thọ đang biến đổi chậm.

b. Dự báo, cảnh báo

Mực nước trên sông Thao tại Yên Bái sẽ lên đến trưa nay, sau xuống; tại Phú Thọ sẽ lên đến chiều tối nay, sau xuống chậm.



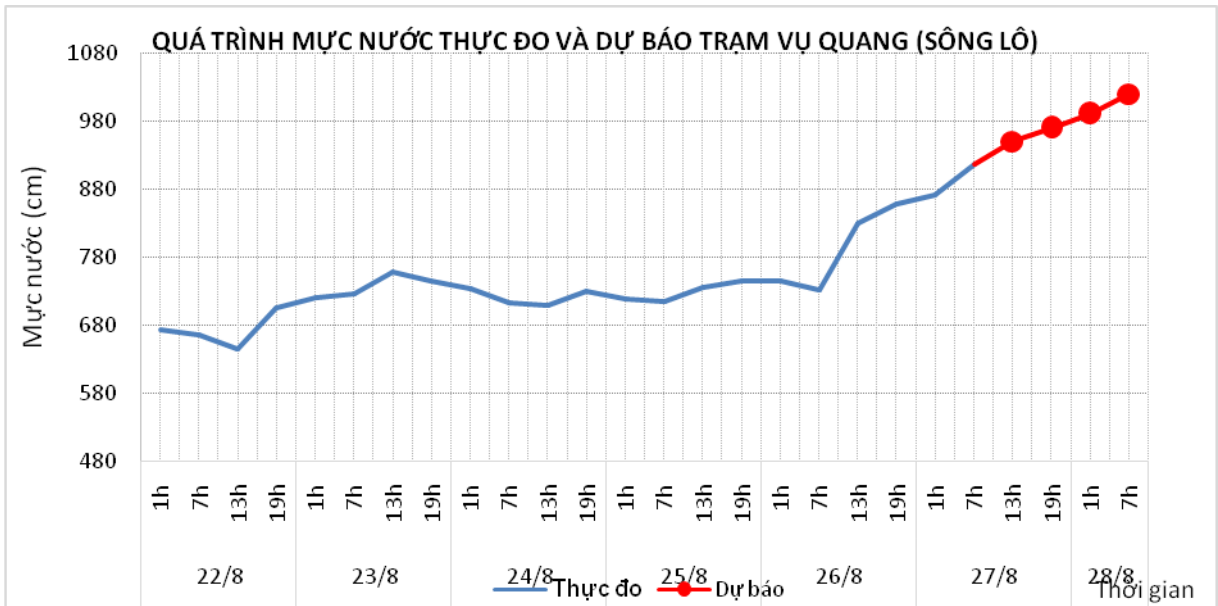
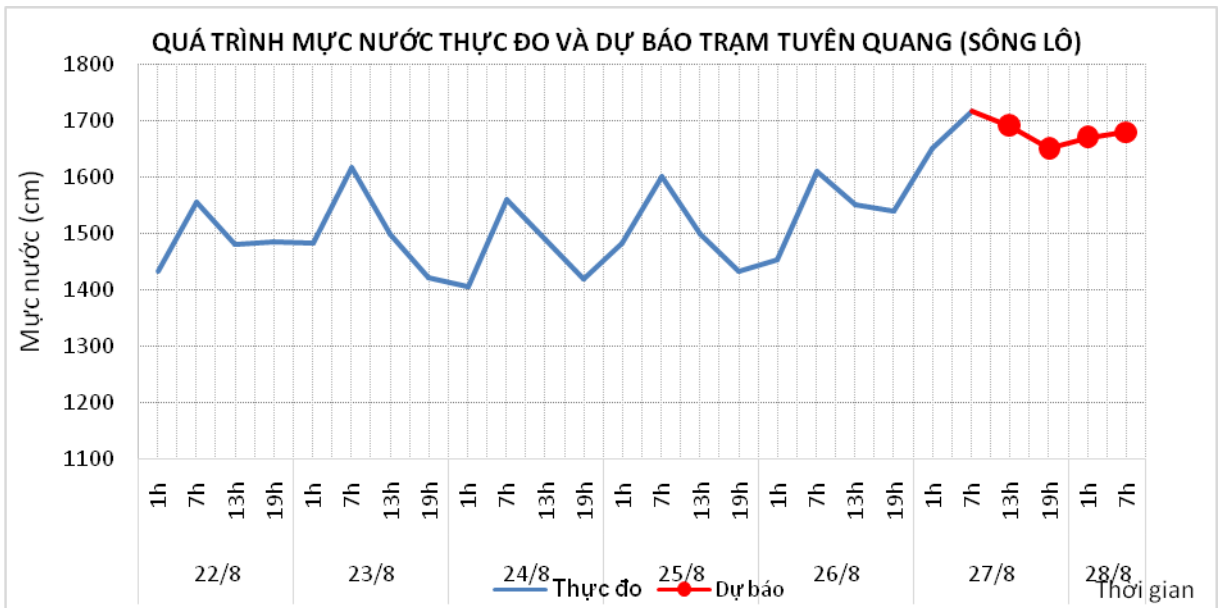
2.2. Lưu vực sông Lô

a. Diễn biến tình hình thủy văn đã qua

Mức nước hạ lưu sông Lô đang lên và chịu ảnh hưởng bởi điều tiết của các hồ thủy điện tuyến trên.

b. Dự báo, cảnh báo

Mức nước hạ lưu sông Lô có khả năng sẽ lên.



3. Khu vực Đông Bắc

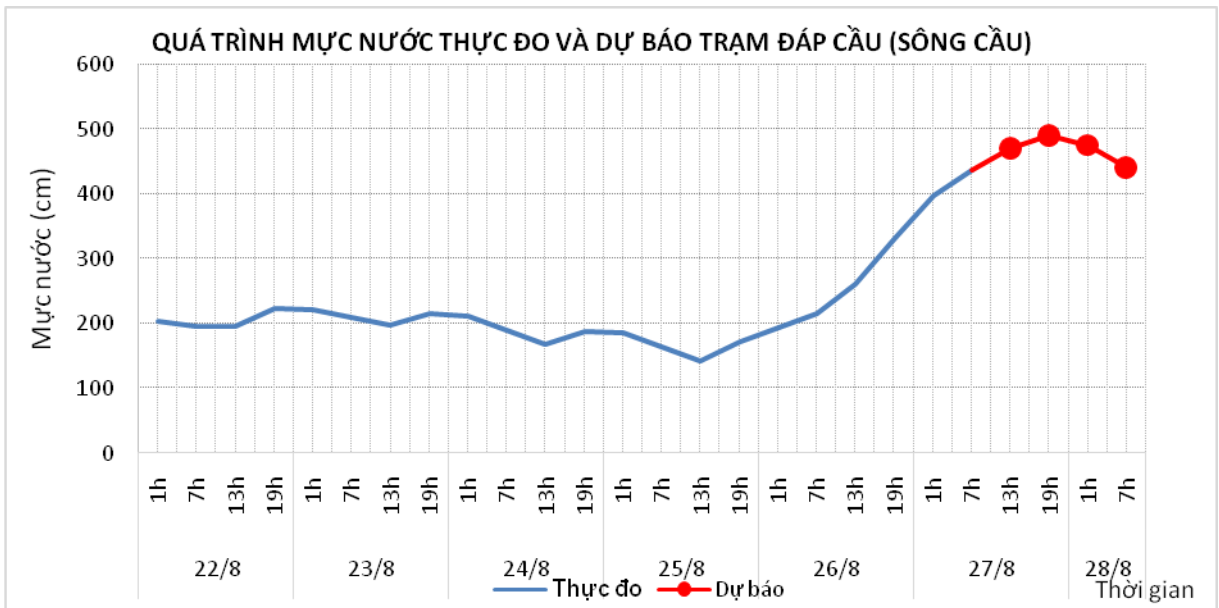
3.1. Lưu vực sông Cầu

a. Diễn biến tình hình thủy văn vừa qua

Mức nước sông Cầu đang lên chậm.

b. Dự báo, cảnh báo

Mức nước sông Cầu tại Đáp Cầu tiếp tục lên chậm và có khả năng đạt đỉnh ở mức 4,90m, dưới BĐ2: 0,40m vào tối nay (27/8).



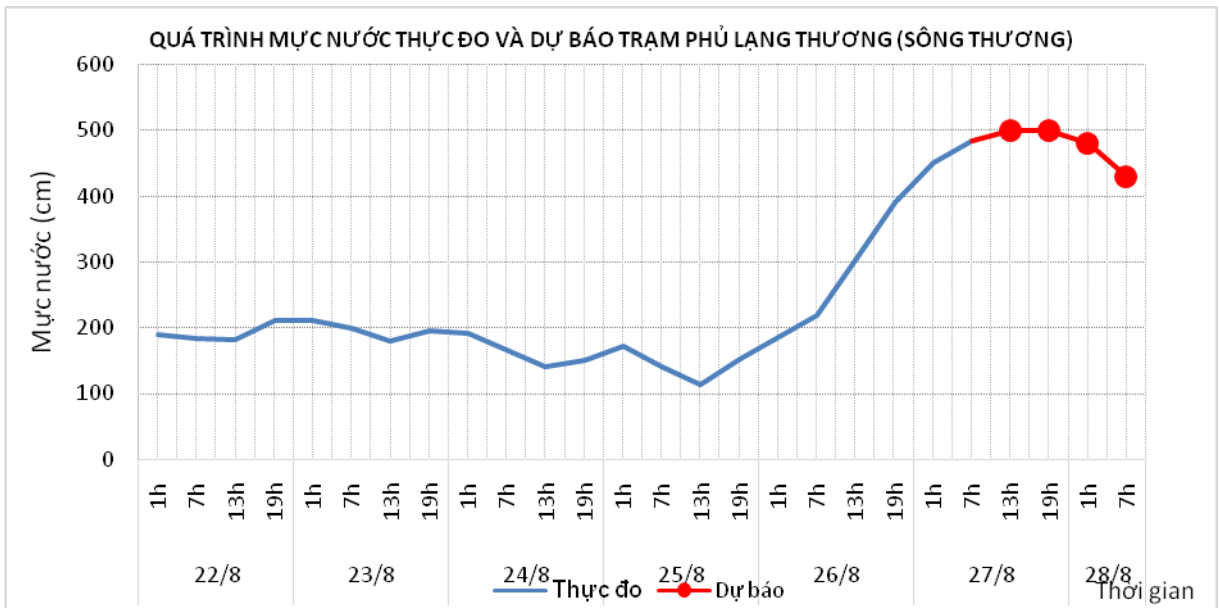
3.2. Lưu vực sông Thương

a. Diễn biến tình hình thủy văn đã qua

Mức nước sông Thương tại Phủ Lạng Thương đang lên chậm.

b. Dự báo, cảnh báo

Mức nước sông Thương tại Phủ Lạng Thương tiếp tục lên chậm và đạt đỉnh ở mức 5,00m, dưới BĐ2: 0,3m vào tối nay (27/8).



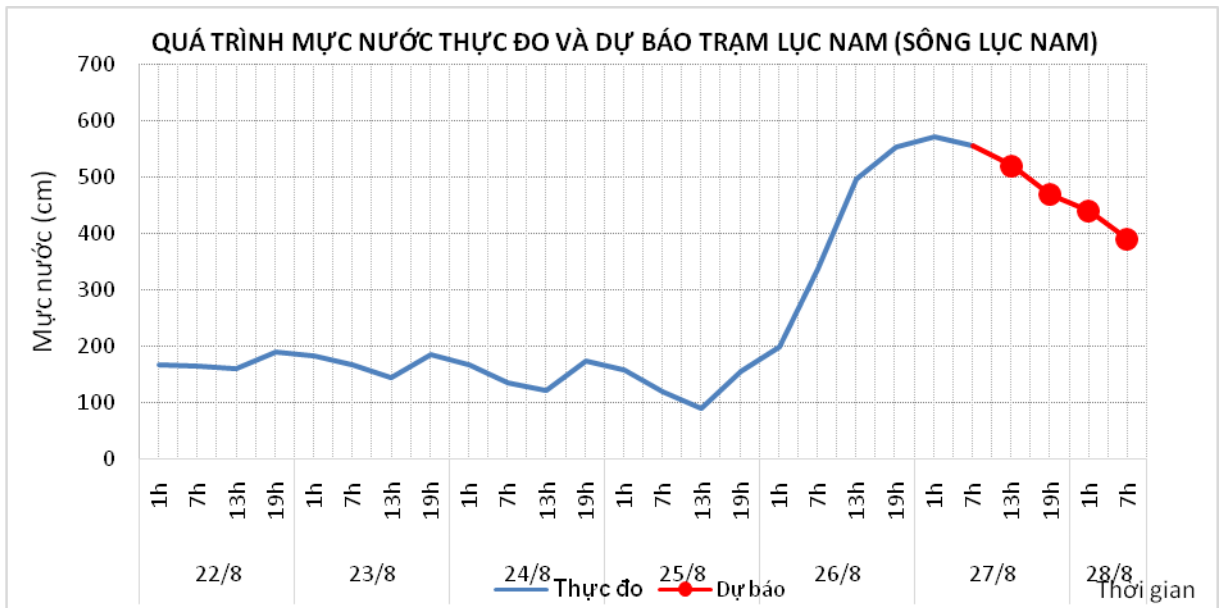
3.3. Lưu vực sông Lục Nam

a. Diễn biến tình hình thủy văn đã qua

Mức nước sông Lục Nam đã đạt đỉnh ở mức 5,72m (lúc 01h/27/8), trên báo động (BĐ) 2: 0,42m và đang xuống chậm.

b. Dự báo, cảnh báo

Trong 12-24 giờ tới, Mức nước sông Lục Nam sẽ xuống mức 3,90m dưới BĐ1: 0,40m



4. Khu vực Đồng bằng Bắc Bộ

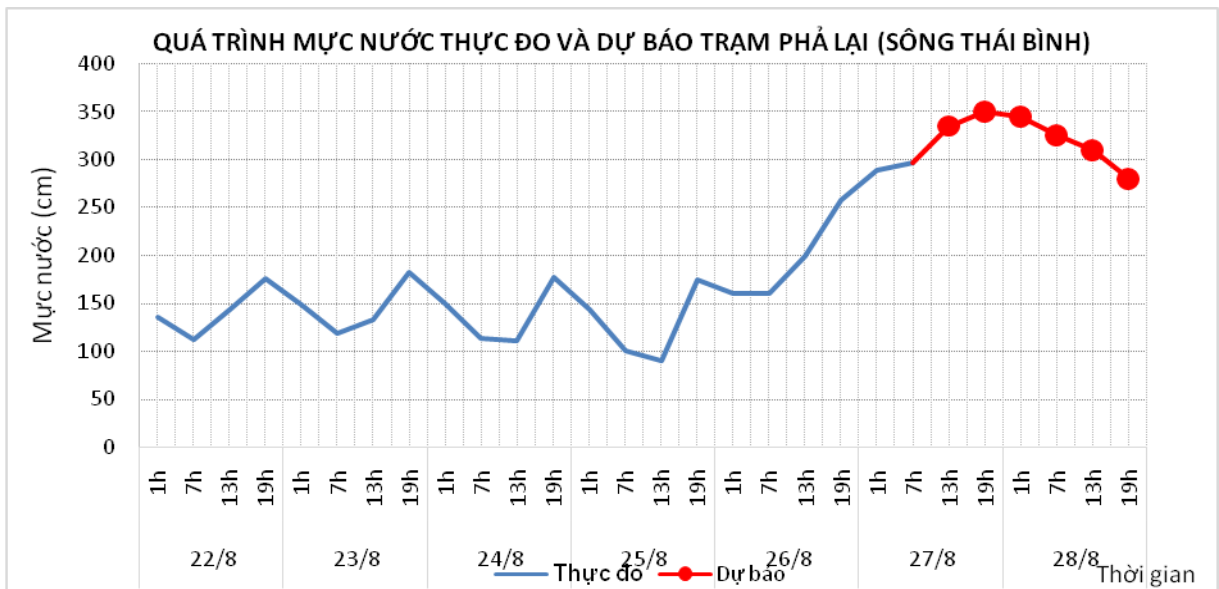
4.1. Lưu vực sông Thái Bình

a. Diễn biến tình hình thủy văn đã qua

Mức nước hạ lưu sông Thái Bình tại Phả Lại đang lên. Lúc 7h/27/8, mức nước tại trạm Phả Lại là 2,97m.

b. Dự báo, cảnh báo

Mức nước hạ lưu sông Thái Bình tại Phả Lại tiếp tục lên. Đến 19h/28/8, mức nước tại trạm Phả Lại có khả năng đạt đỉnh 3,50m, sau xuống.



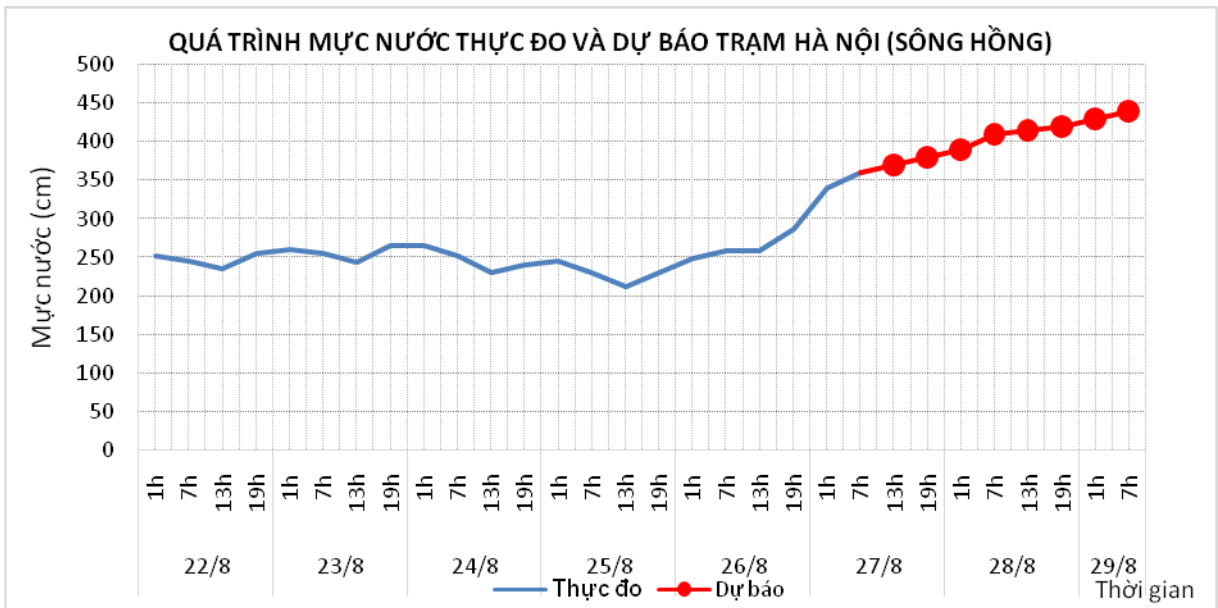
4.2. Lưu vực sông Hồng

a. Diễn biến tình hình thủy văn đã qua

Mức nước trên sông Hồng tại trạm Hà Nội đang lên và chịu ảnh hưởng của thủy triều. Lúc 7h/27/08, mức nước tại trạm Hà Nội là 3,60m.

b. Dự báo, cảnh báo

Mức nước trên sông Hồng tại trạm Hà Nội tiếp tục lên và chịu ảnh hưởng của thủy triều. Đến 7h/29/08 mức nước tại trạm Hà Nội có khả năng ở mức 4,40m.



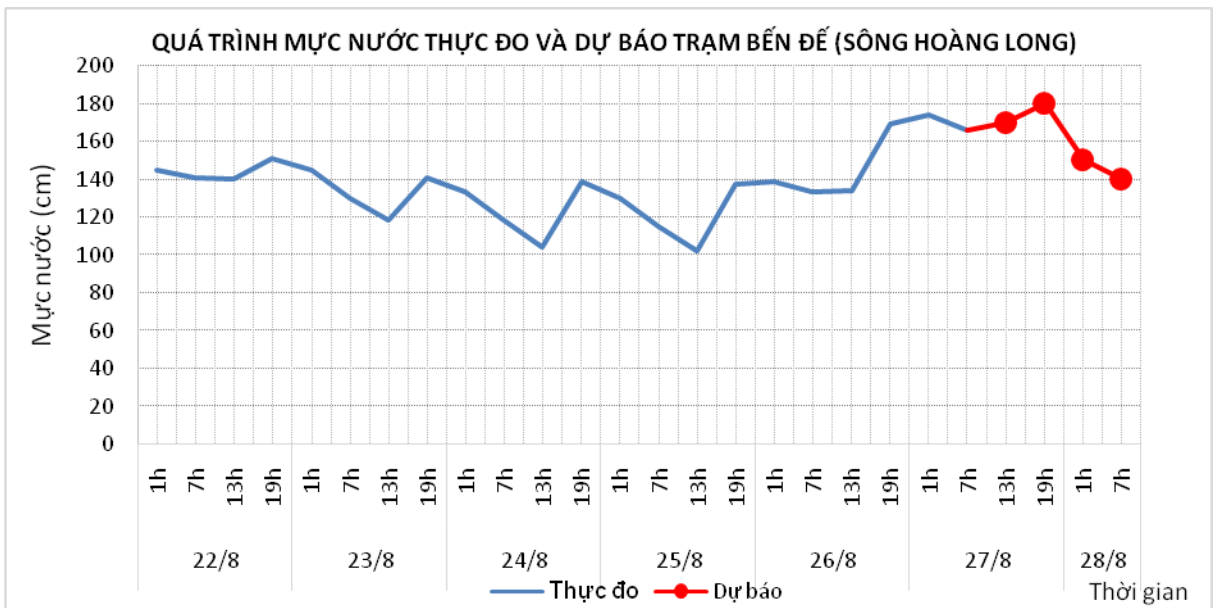
4.3. Lưu vực sông Hoàng Long

a. Diễn biến tình hình thủy văn đã qua

Mức nước trên sông Hoàng Long tại trạm thủy văn Bến Đé đang biến đổi chậm và chịu ảnh hưởng của thủy triều.

b. Dự báo, cảnh báo

Mức nước trên sông Hoàng Long tại trạm thủy văn Bến Đé sẽ tiếp tục biến đổi chậm và chịu ảnh hưởng của thủy triều.



Cảnh báo

Nguy cơ cao xảy ra sạt lở đất tại các tỉnh vùng núi khu vực Việt Bắc và Đông Bắc.

5. Khu vực Bắc Trung Bộ

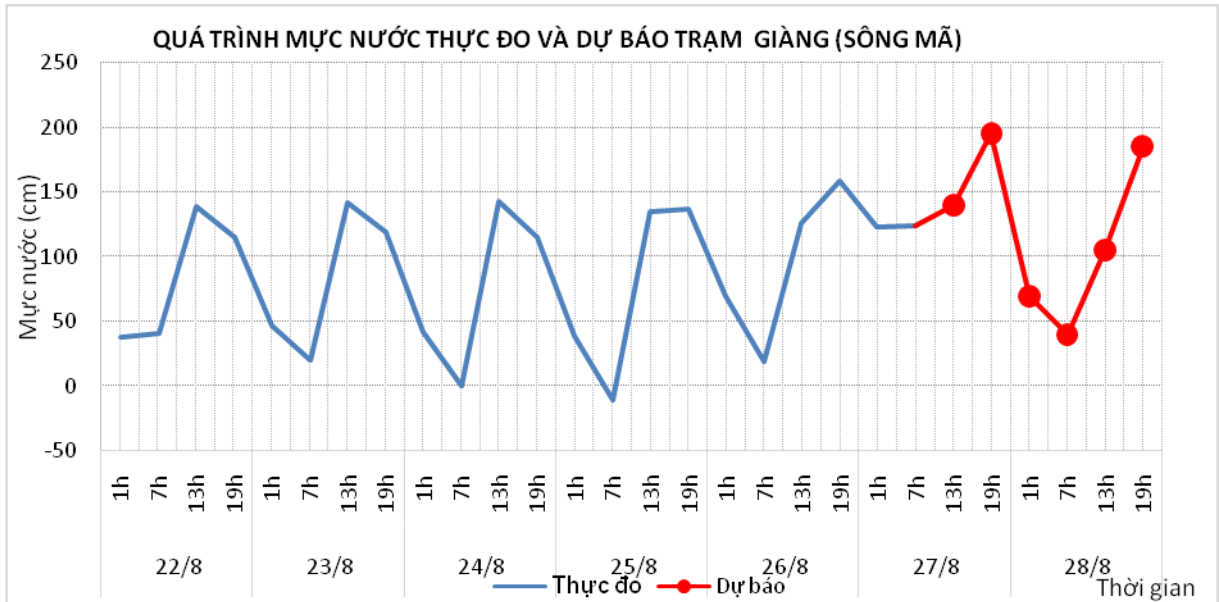
5.1. Lưu vực sông Mã

a. Diễn biến tình hình thủy văn đã qua

Mức nước trung, thượng lưu sông Mã đang xuống, hạ lưu tại Giàng biến đổi theo triều.

b. Dự báo, cảnh báo

Mức nước trung, thượng lưu sông Mã tiếp tục xuống, hạ lưu tại Giàng dao động theo triều.



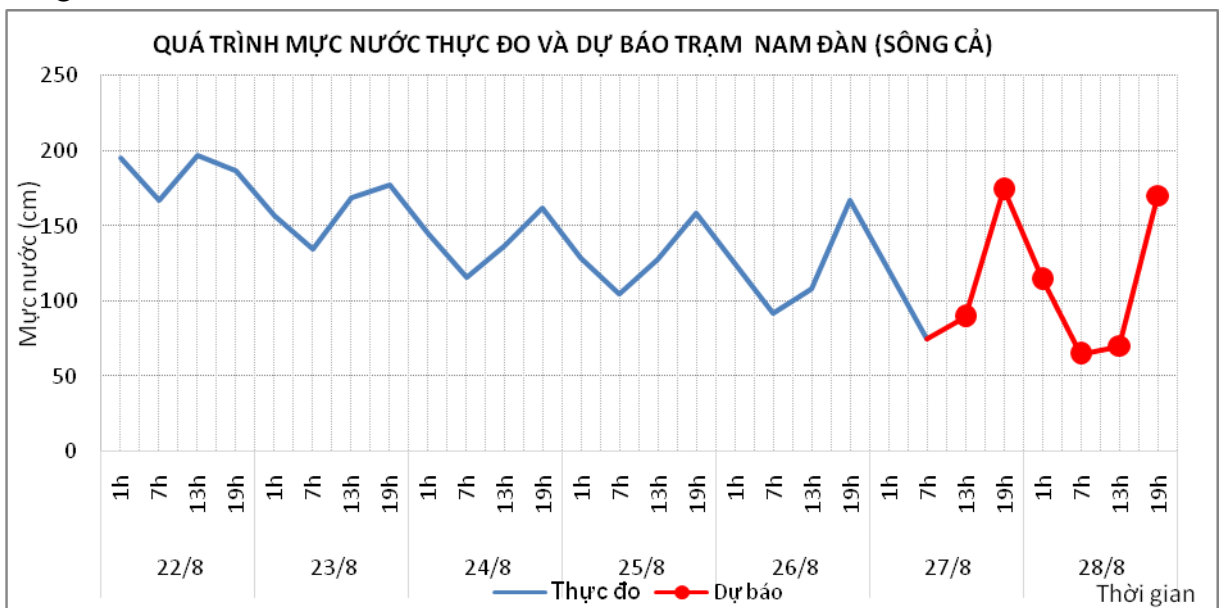
5.2. Lưu vực sông Cả

a. Diễn biến tình hình thủy văn đã qua

Mức nước trung, thượng lưu dao động theo điều tiết hồ chứa, hạ lưu tại Nam Đàn dao động theo triều

b. Dự báo, cảnh báo

Mức nước trung, thượng lưu dao động theo điều tiết hồ chứa, hạ lưu tại Nam Đàn dao động theo triều



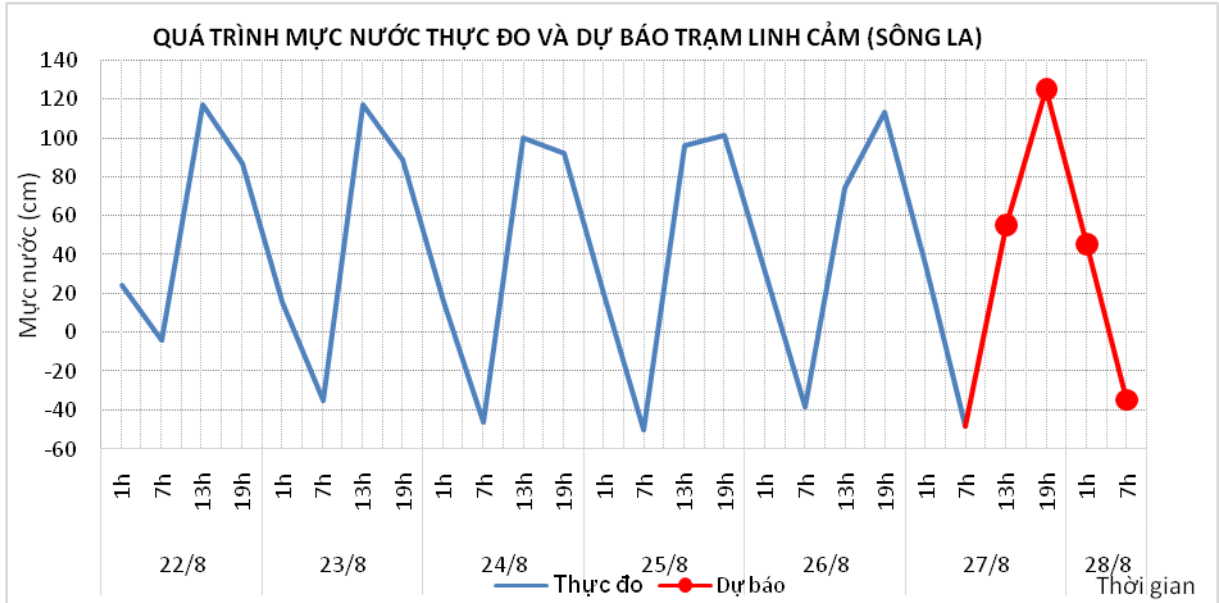
5.3. Lưu vực sông La

a. Diễn biến tình hình thủy văn đã qua

Mực nước sông Ngàn Sâu, Ngàn Phố biến đổi chậm; hạ lưu sông La dao động theo triều

b. Dự báo, cảnh báo

Mực nước sông Ngàn Sâu, Ngàn Phố biến đổi chậm; hạ lưu sông La dao động theo triều.



6. Khu vực Trung Trung Bộ

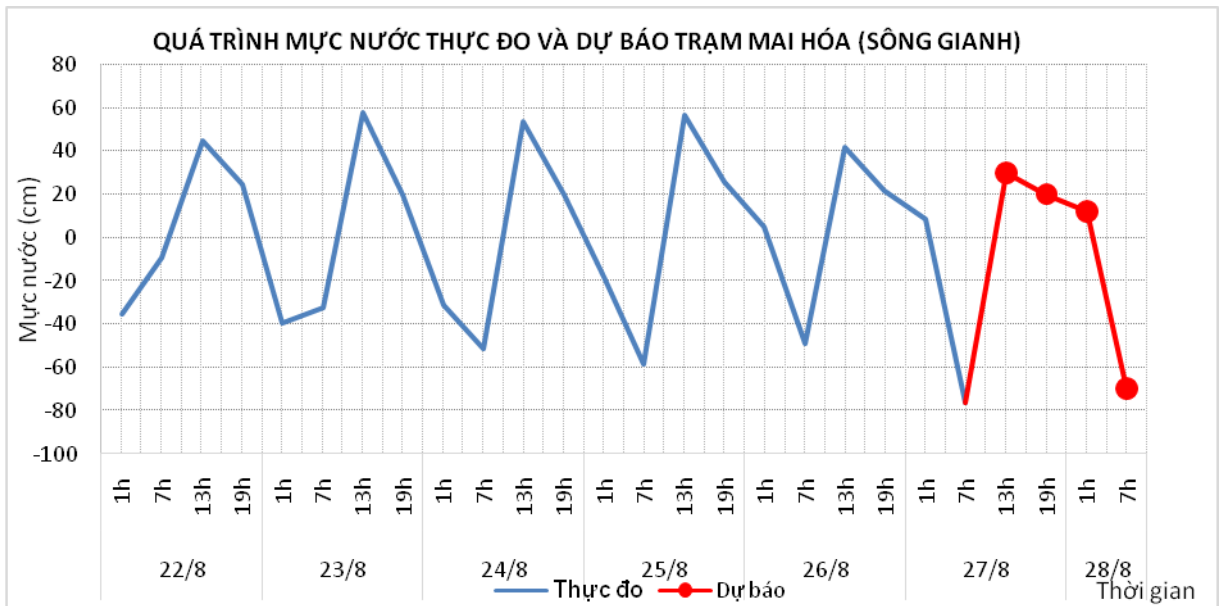
6.1. Lưu vực sông Gianh

a. Diễn biến tình hình thủy văn đã qua

Mực nước thượng lưu sông Gianh biến đổi chậm, hạ lưu dao động theo triều.

b. Dự báo, cảnh báo

Mực nước thượng lưu biến đổi chậm, hạ lưu dao động theo triều.



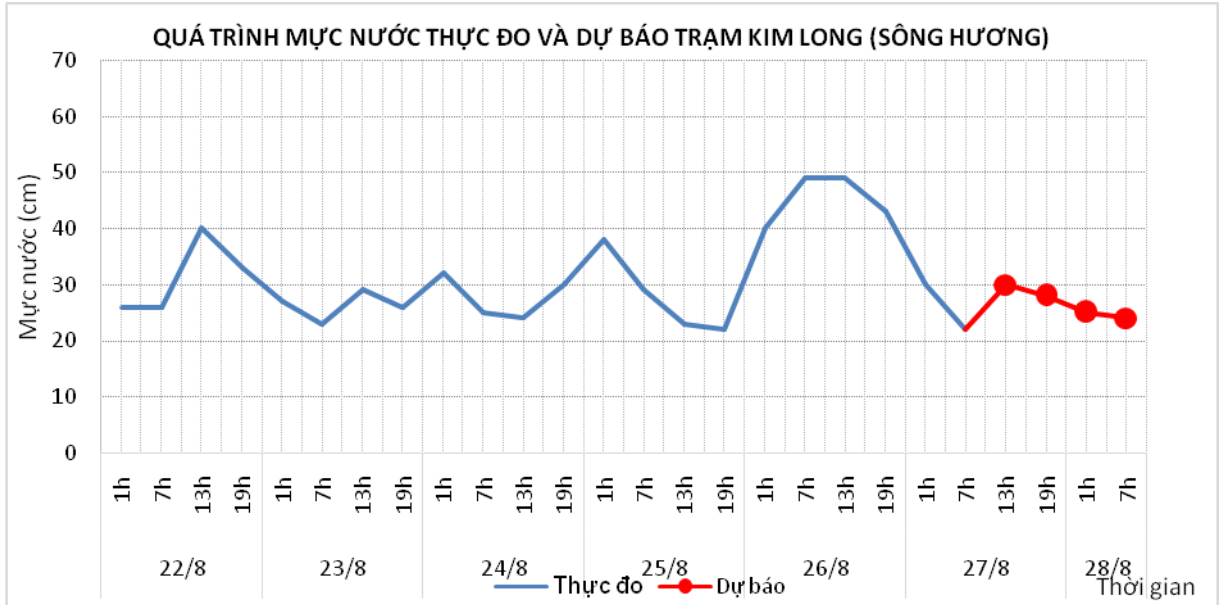
6.2. Lưu vực sông Hương

a. Diễn biến tình hình thủy văn đã qua

Mức nước dao động theo điều tiết hồ chứa

b. Dự báo, cảnh báo

Mức nước dao động theo điều tiết hồ chứa



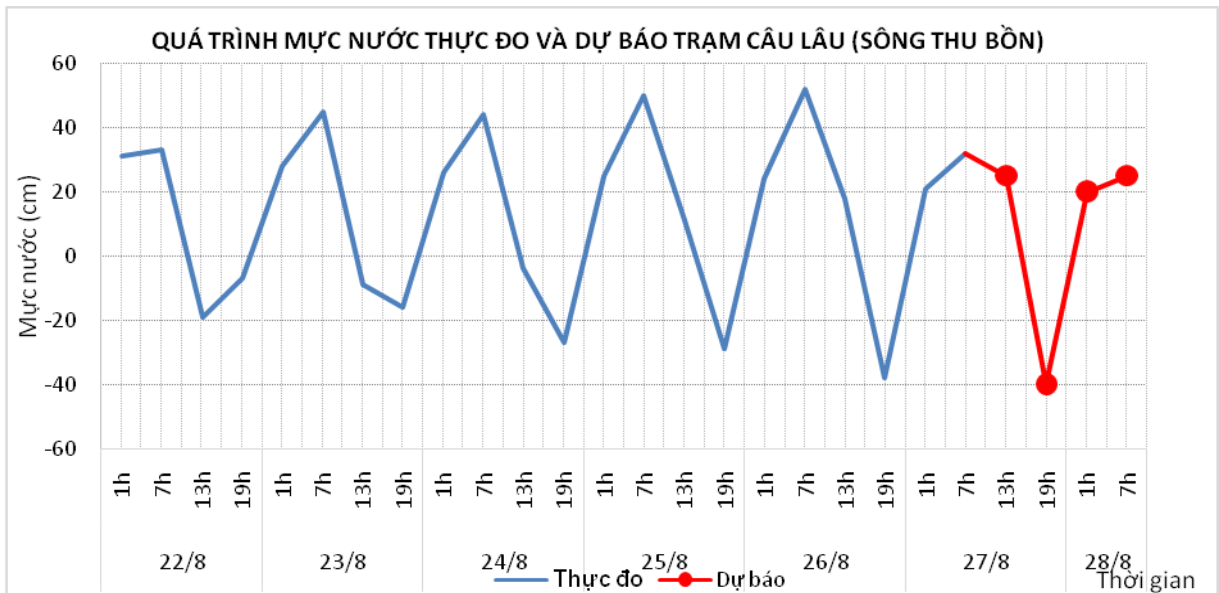
6.3. Lưu vực sông Vu Gia Thu Bồn

a. Diễn biến tình hình thủy văn đã qua

Mức nước sông Vu Gia-Thu Bồn biến đổi chậm.

b. Dự báo, cảnh báo

Mức nước biến đổi chậm.



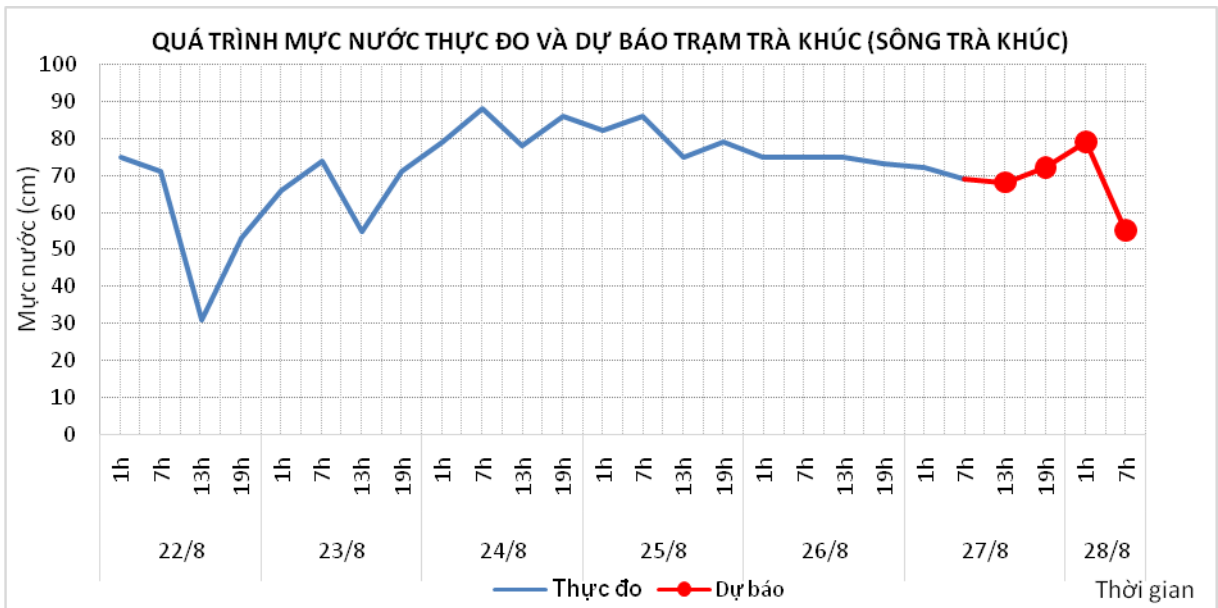
6.4. Lưu vực sông Trà Khúc

a. Diễn biến tình hình thủy văn đã qua

Mức nước sông Trà Khúc biến đổi chậm.

b. Dự báo, cảnh báo

Mức nước biến đổi chậm.



7. Khu vực Nam Trung Bộ

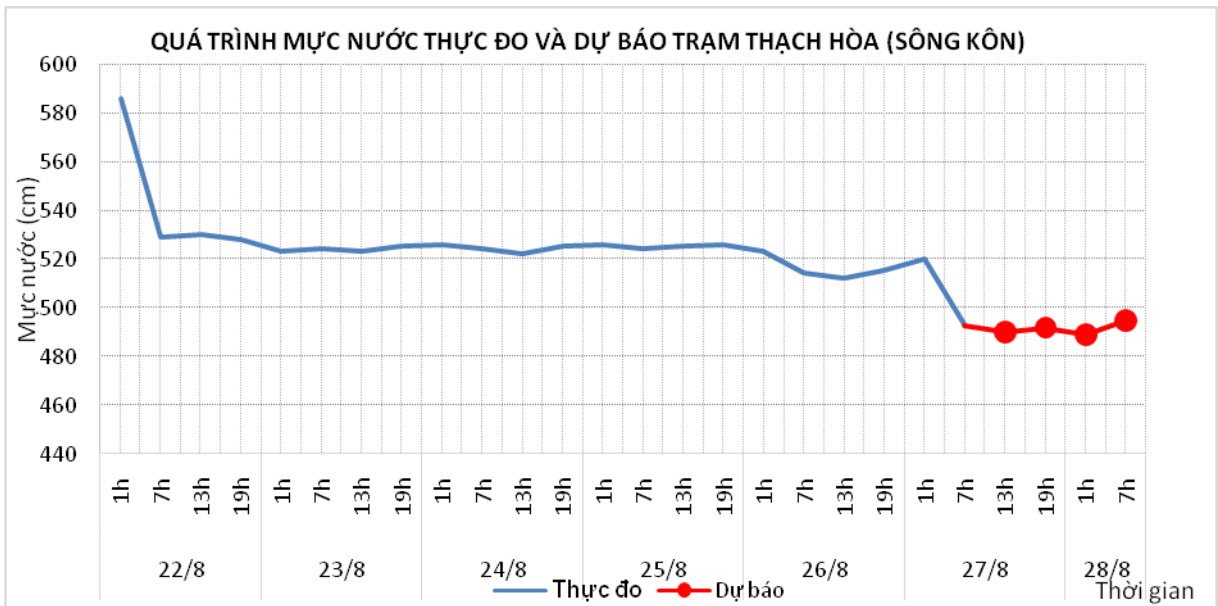
7.1. Lưu vực sông Kôn

a. Diễn biến tình hình thủy văn đã qua

Mức nước có dao động

b. Dự báo, cảnh báo

Mức nước có dao động



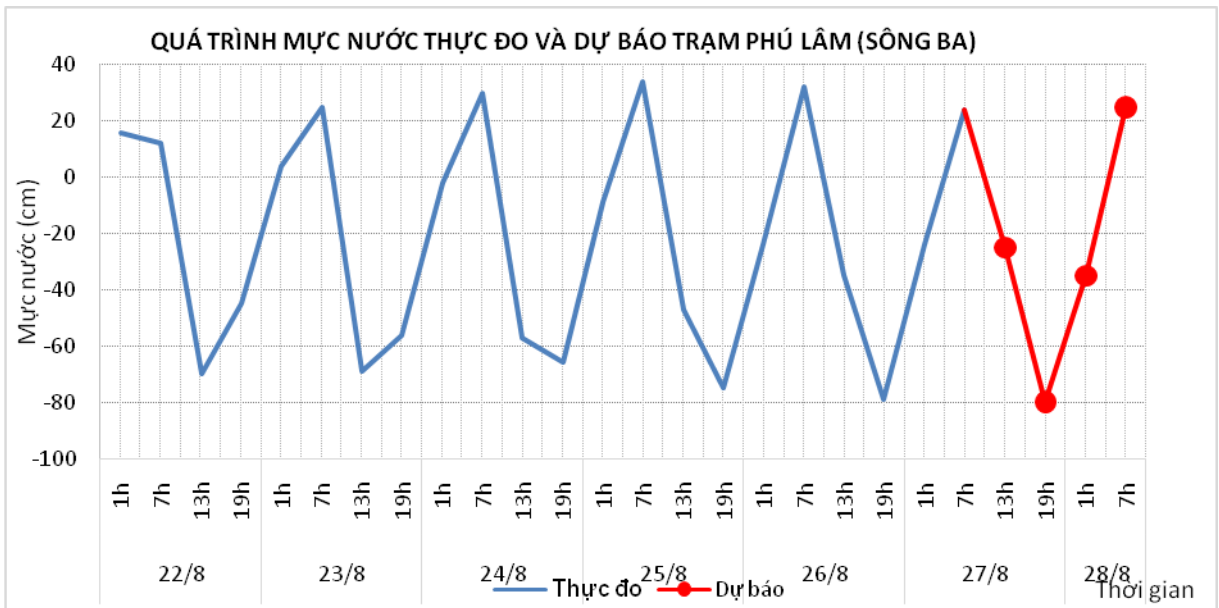
7.2. Lưu vực sông Ba

a. Diễn biến tình hình thủy văn đã qua

Mức nước thượng lưu mức nước có dao động, trung lưu dao động theo điều tiết hồ chứa, hạ lưu biến đổi theo triều.

b. Dự báo, cảnh báo

Mức nước thượng lưu có dao động, trung lưu dao động theo điều tiết hồ chứa



8. Khu vực Tây Nguyên

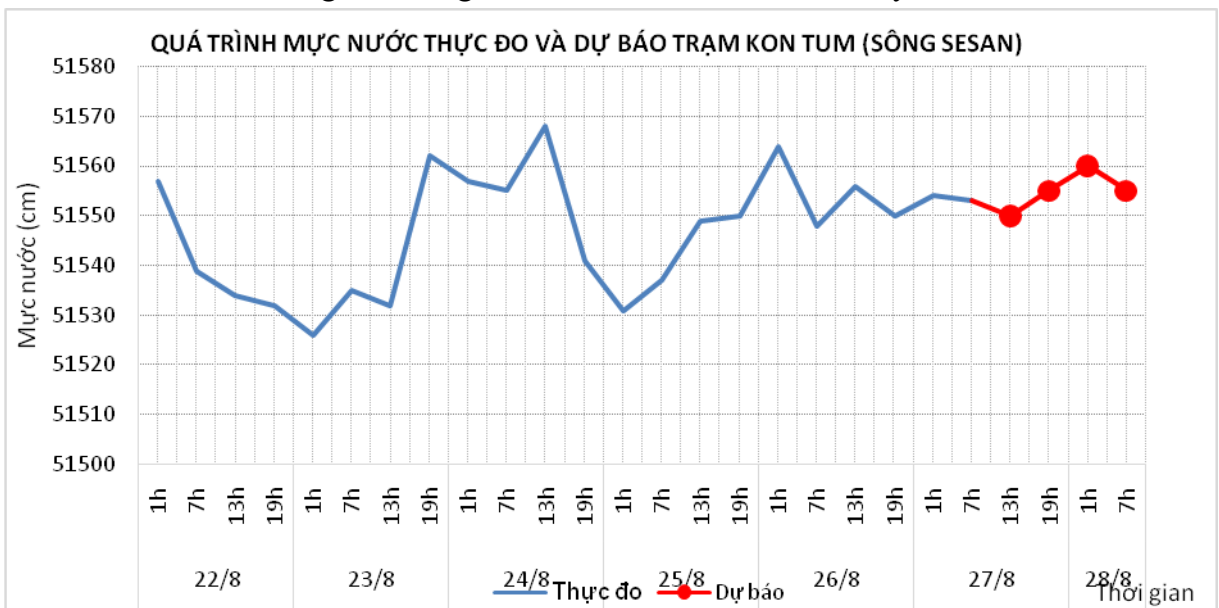
8.1. Lưu vực sông Sê San

a. Diễn biến tình hình thủy văn đã qua

Mức nước trên các sông dao động theo điều tiết của hồ chứa thủy điện.

b. Dự báo, cảnh báo

Mức nước trên các sông dao động theo điều tiết của hồ chứa thủy điện.



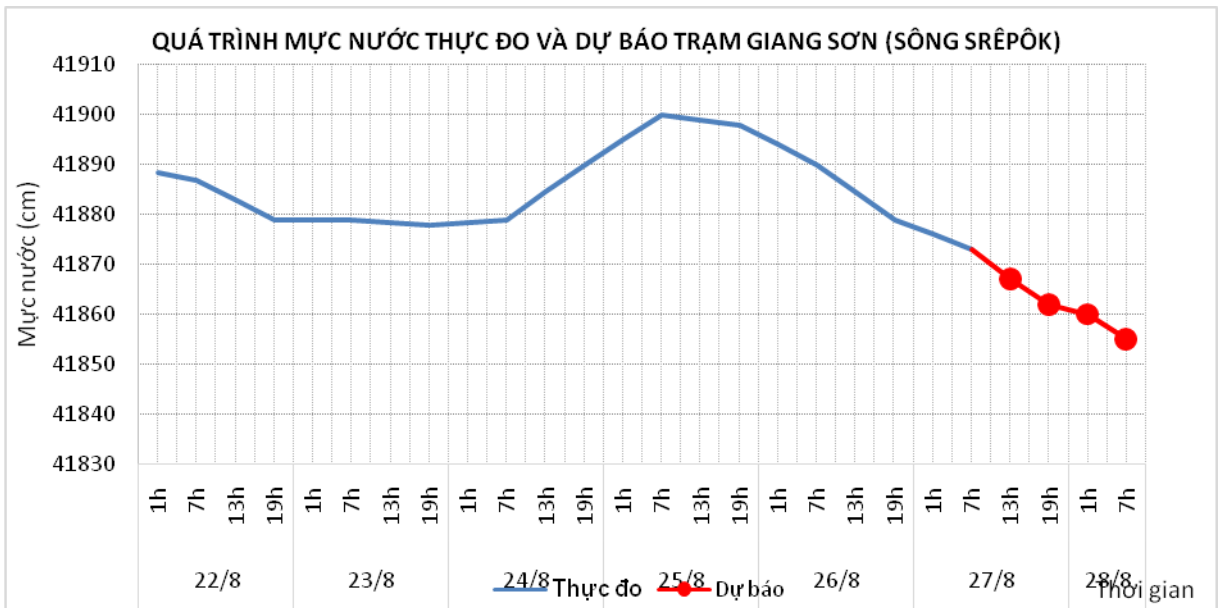
8.2. Lưu vực sông Srêpôk

a. Diễn biến tình hình thủy văn đã qua

Mức nước sông Krông Ana đang xuống, các sông khác dao động theo điều tiết hồ chứa thủy điện.

b. Dự báo, cảnh báo

Sông Krông Ana mực nước xuống chậm, các sông khác dao động theo điều tiết hồ chứa thủy điện.



9. Khu vực Nam Bộ

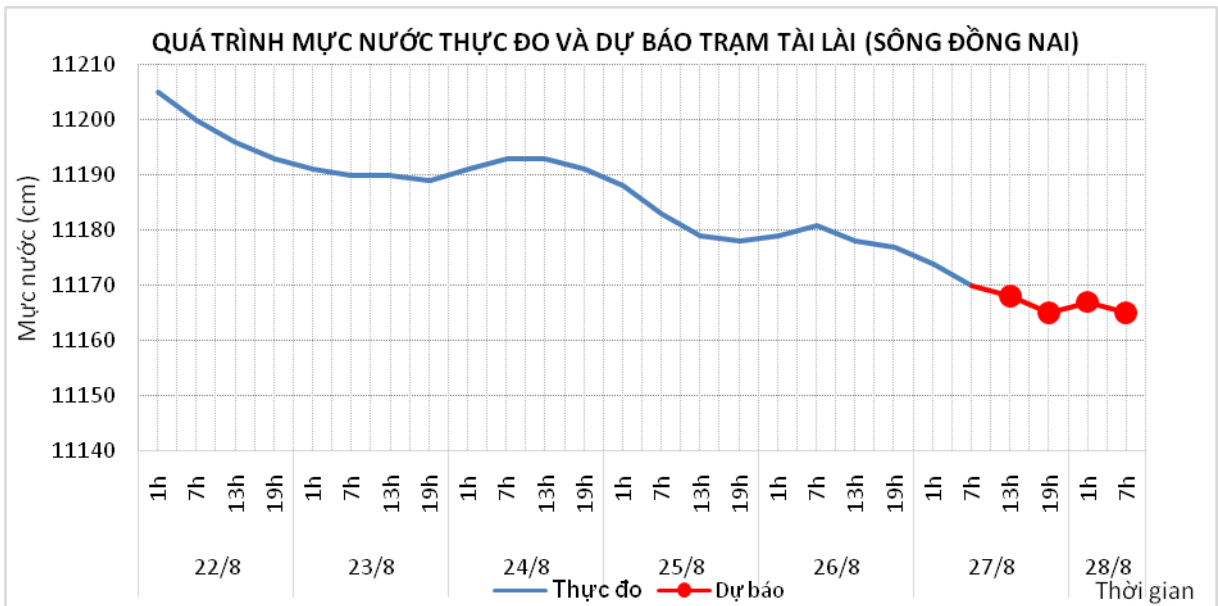
9.1. Lưu vực sông Đồng Nai

a. Diễn biến tình hình thủy văn đã qua

Mức nước biến đổi chậm.

b. Dự báo, cảnh báo

Mức nước biến đổi chậm.



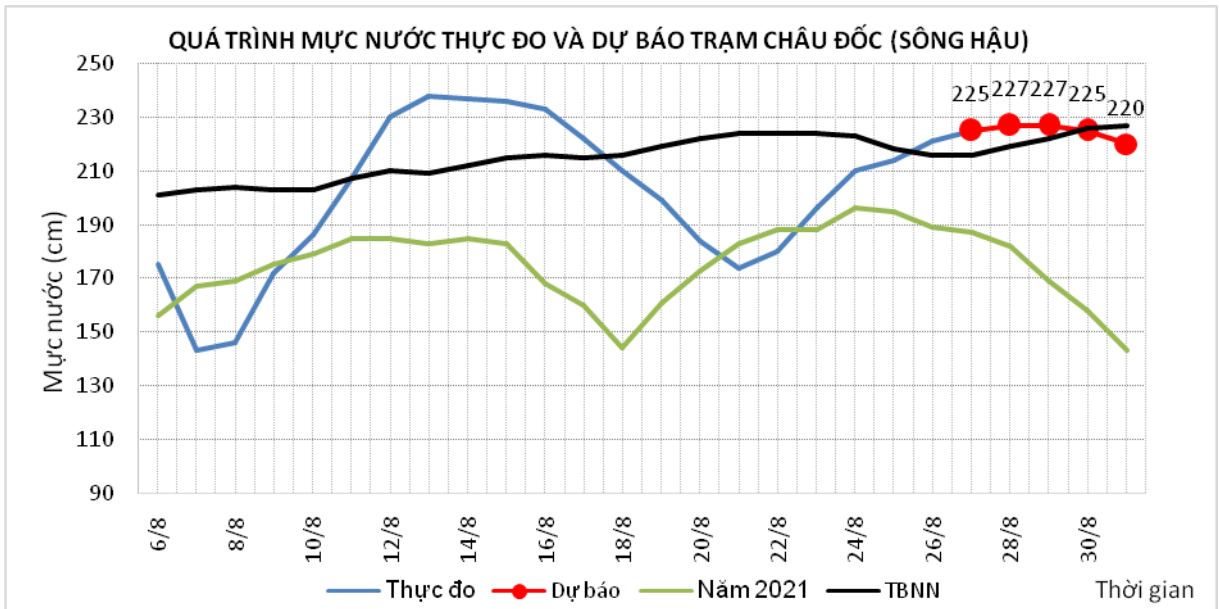
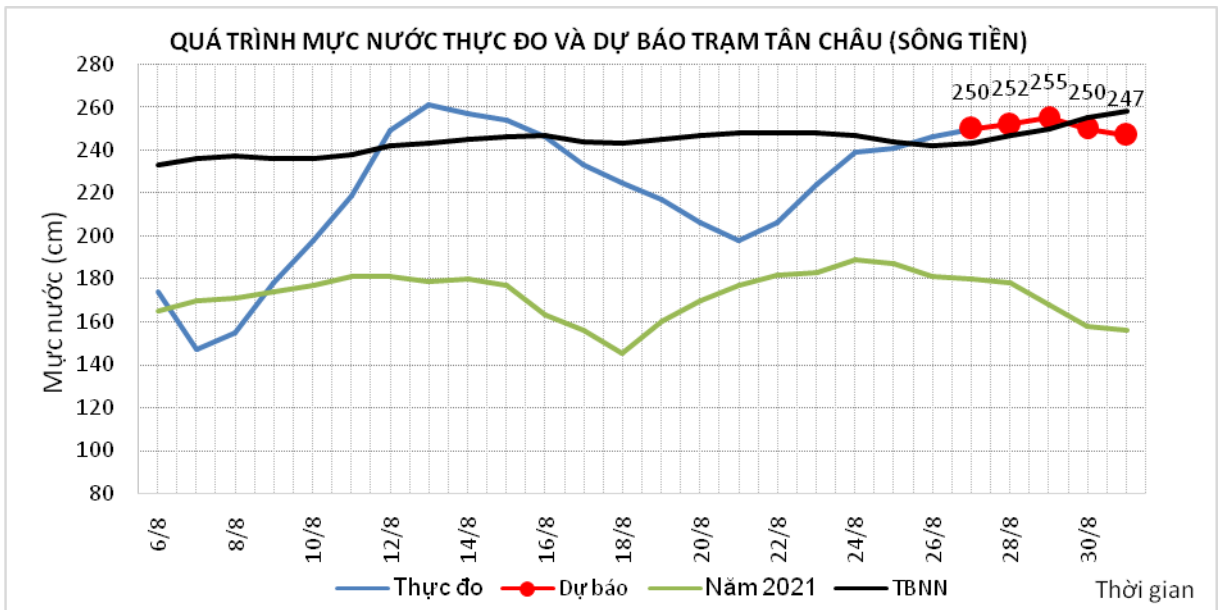
9.2. Lưu vực sông Cửu Long

a. Diễn biến tình hình thủy văn đã qua

Mức nước đầu nguồn sông Cửu Long đang lên. Mức nước cao nhất ngày 26/8 trên sông Tiền tại Tân Châu 2,46m; trên sông Hậu tại Châu Đốc 2,21m.

b. Dự báo, cảnh báo

Trong 2-3 ngày tới, mức nước đầu nguồn sông Cửu Long tiếp tục lên theo triều sau đó biến đổi chậm. Đến ngày 31/8, mức nước cao nhất ngày tại Tân Châu ở mức 2,47m; tại Châu Đốc ở mức 2,20m.



II. Bảng mực nước, lưu lượng thực đo và dự báo các trạm

Sông	Trạm	Mực nước thực đo (cm)				Mực nước dự báo (cm)							
		13h-26/08	19h-26/08	1h-27/08	7h-27/08	13h-27/08	19h-27/08	1h-28/08	7h-28/08	13h-28/08	19h-28/08	1h-29/08	7h-29/08
Đà	Hồ Hòa Bình (*)	4694	3953	4733	2010	2000 ↓	2600 ↑	2650 ↑	2250 ↓				
Thao	Yên Bái	2766	2879	2904	2948	2940 ↓	2920 ↓	2890 ↓	2870 ↓				
Thao	Phú Thọ	1499	1521	1523	1523	1550 ↑	1590 ↑	1590 →	1580 ↓				
Lô	Tuyên Quang	1550	1539	1651	1718	1690 ↓	1650 ↓	1670 ↑	1680 ↑				
Lô	Vụ Quang	830	857	871	917	950 ↑	970 ↑	990 ↑	1020 ↑				
Cầu	Đáp Cầu	261	332	396	436	470 ↑	490 ↑	475 ↓	440 ↓				
Thương	Phủ Lạng Thương	303	391	450	484	500 ↑	500 →	480 ↓	430 ↓				
Lục Nam	Lục Nam	497	553	572	555	520 ↓	470 ↓	440 ↓	390 ↓				
Thái Bình	Phả Lại	199	258	289	297	335 ↑	350 ↑	345 ↓	325 ↓	310 ↓	280 ↓		
Hồng	Hà Nội	258	286	340	360	370 ↑	380 ↑	390 ↑	410 ↑	415 ↑	420 ↑	430 ↑	440 ↑
Hoàng Long	Bến Đê	134	169	174	166	170 ↑	180 ↑	150 ↓	140 ↓				
Mã	Giàng	126	159	123	124	140 ↑	195 ↑	70 ↓	40 ↓	105 ↑	185 ↑		
Cả	Nam Đàn	108	167	121	75	90 ↑	175 ↑	115 ↓	65 ↓	70 ↑	170 ↑		
La	Linh Cảm	74	113	35	-48	55 ↑	125 ↑	45 ↓	-35 ↓				
Gianh	Mai Hóa	42	22	9	-76	30 ↑	20 ↓	12 ↓	-70 ↓				
Hương	Kim Long	49	43	30	22	30 ↑	28 ↓	25 ↓	24 ↓				
Thu Bồn	Câu Lâu	18	-38	21	32	25 ↓	-40 ↓	20 ↑	25 ↑				
Trà Khúc	Trà Khúc	75	73	72	69	68 ↓	72 ↑	79 ↑	55 ↓				
Kôn	Thanh Hòa	512	515	520	493	490 ↓	492 ↑	489 ↓	495 ↑				
Ba	Phú Lâm	-35	-79	-24	24	-25 ↓	-80 ↓	-35 ↑	25 ↑				
Đăkbla	Kon Tum	51556	51550	51554	51553	51550 ↓	51555 ↑	51560 ↑	51555 ↓				
Krông Ana	Giang Sơn	41885	41879	41876	41873	41867 ↓	41862 ↓	41860 ↓	41855 ↓				
Đồng Nai	Tà Lài	11178	11177	11174	11170	11168 ↓	11165 ↓	11167 ↑	11165 ↓				

Ghi chú: (*): Q m³/s

Khu vực Nam Bộ:

Sông	Trạm	Mức nước cao nhất ngày (cm)							
		Thực đo		Dự báo					
		26/08	27/08	28/08	29/08	30/08	31/08		
Sông Tiền	Tân Châu	246 ↑	250 ↑	252 ↑	255 ↑	250 ↓	247 ↓		
Sông Hậu	Châu Đốc	221 ↑	225 ↑	227 ↑	227 →	225 ↓	220 ↓		

Tin phát lúc: 10h30'

Nơi nhận:

- Cơ quan, tổ chức;
- Lưu: VT, TVBB, TVTB.

Soạn Tin

Nguyễn Hoàng Minh

Người chịu trách nhiệm**ban hành bản tin**

Trịnh Thu Phương-Phùng Tiến Dũng