

Số: 269/DBQG_TV_1030

Hà Nội, ngày 26 tháng 9 năm 2022

BẢN TIN DỰ BÁO THỦY VĂN HẠN NGẮN

I. Diễn biến xu thế thủy văn

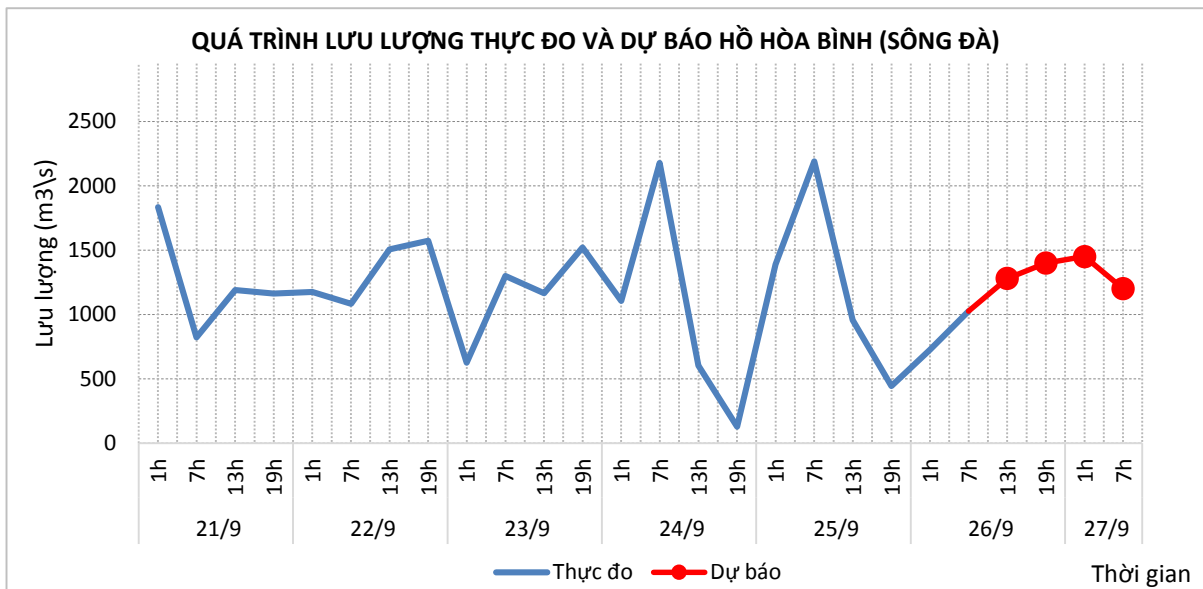
1. Khu vực Tây Bắc:

a. Diễn biến tình hình thủy văn đã qua

Dòng chảy đến hồ Hòa Bình đang dao động theo điều tiết của thủy điện Sơn La.

b. Dự báo, cảnh báo

Dòng chảy đến hồ Hòa Bình tiếp tục dao động theo điều tiết của thủy điện Sơn La.



2. Khu vực Việt Bắc:

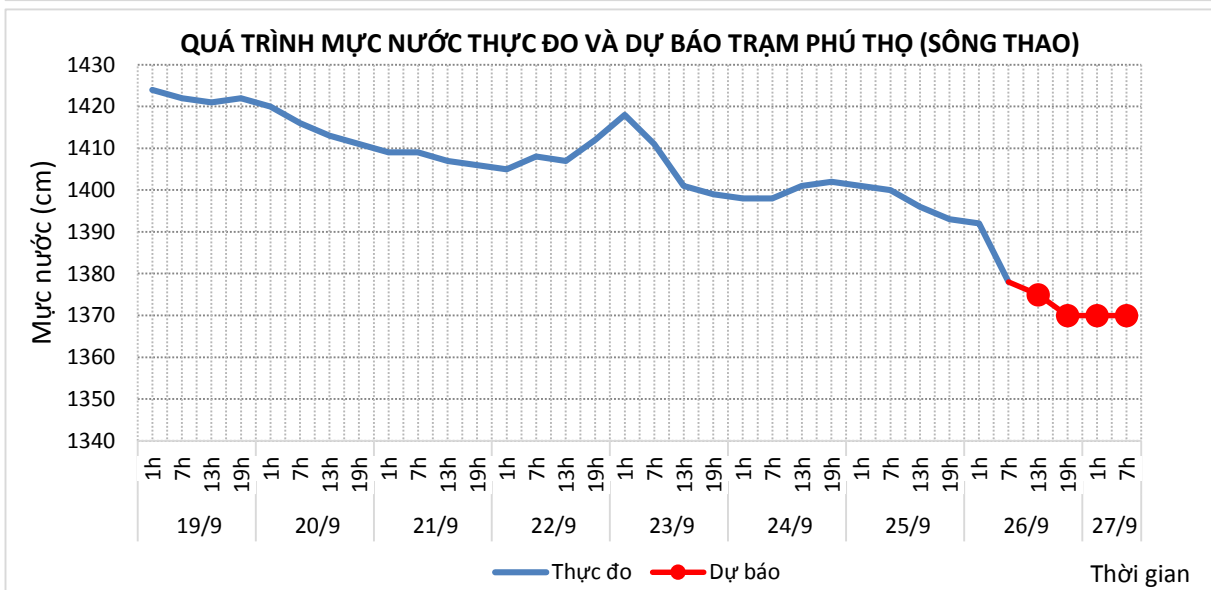
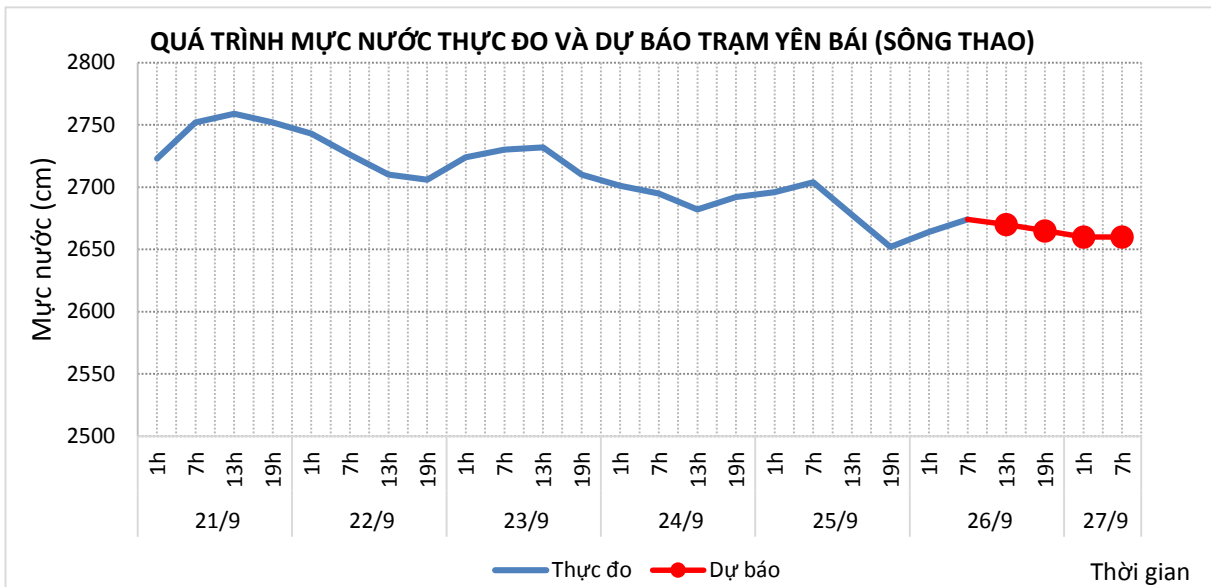
2.1. Lưu vực sông Thao

a. Diễn biến tình hình thủy văn đã qua

Mực nước trên sông Thao đang biến đổi chậm.

b. Dự báo, cảnh báo

Mực nước trên sông Thao tiếp tục biến đổi chậm.



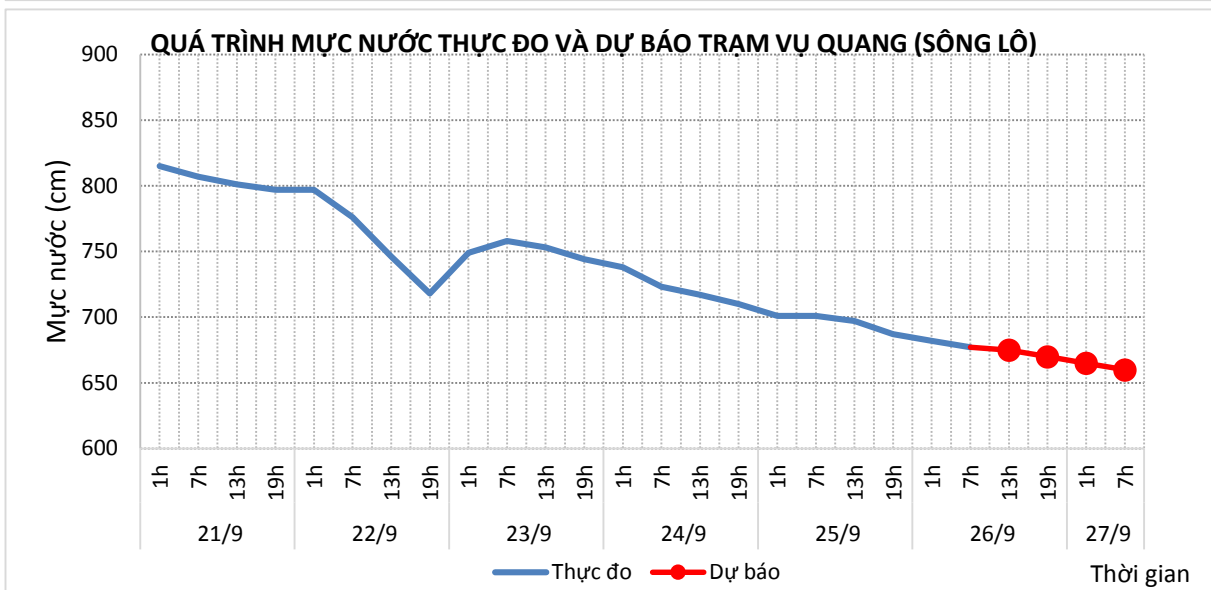
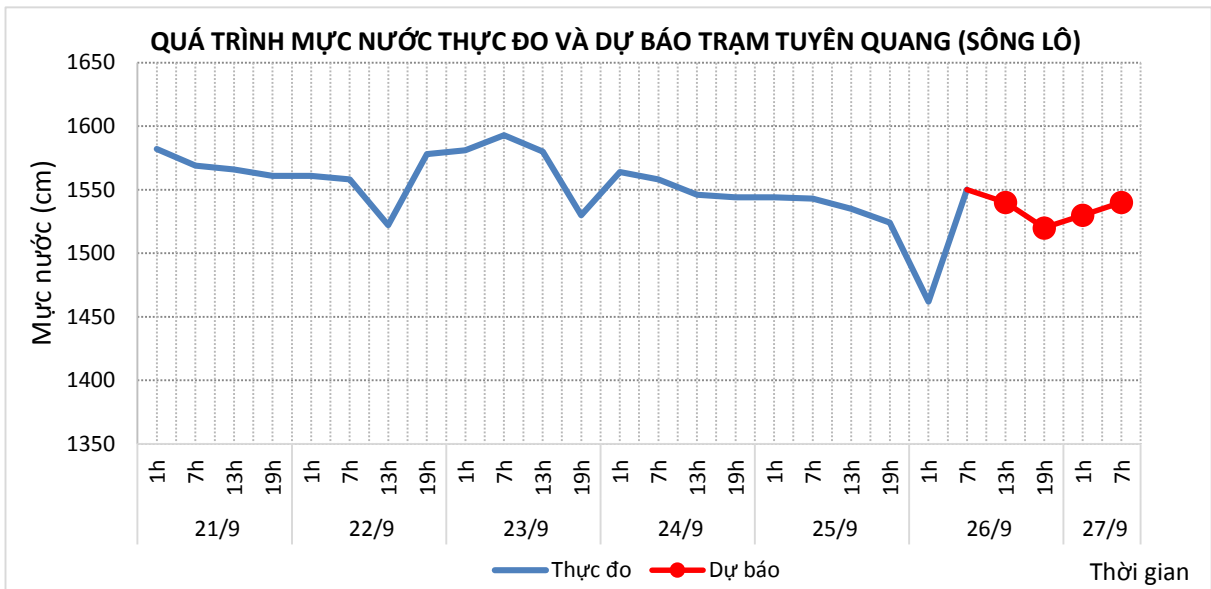
2.2. Lưu vực sông Lô

a. Diễn biến tình hình thủy văn đã qua

Mức nước sông Lô tại Tuyên Quang, Vụ Quang đang chịu ảnh hưởng bởi điều tiết của hồ chứa phía thượng lưu.

b. Dự báo, cảnh báo

Mức nước hạ lưu sông Lô tại Tuyên Quang, Vụ Quang tiếp tục chịu ảnh hưởng bởi điều tiết của hồ chứa phía thượng lưu.



3. Khu vực Đông Bắc

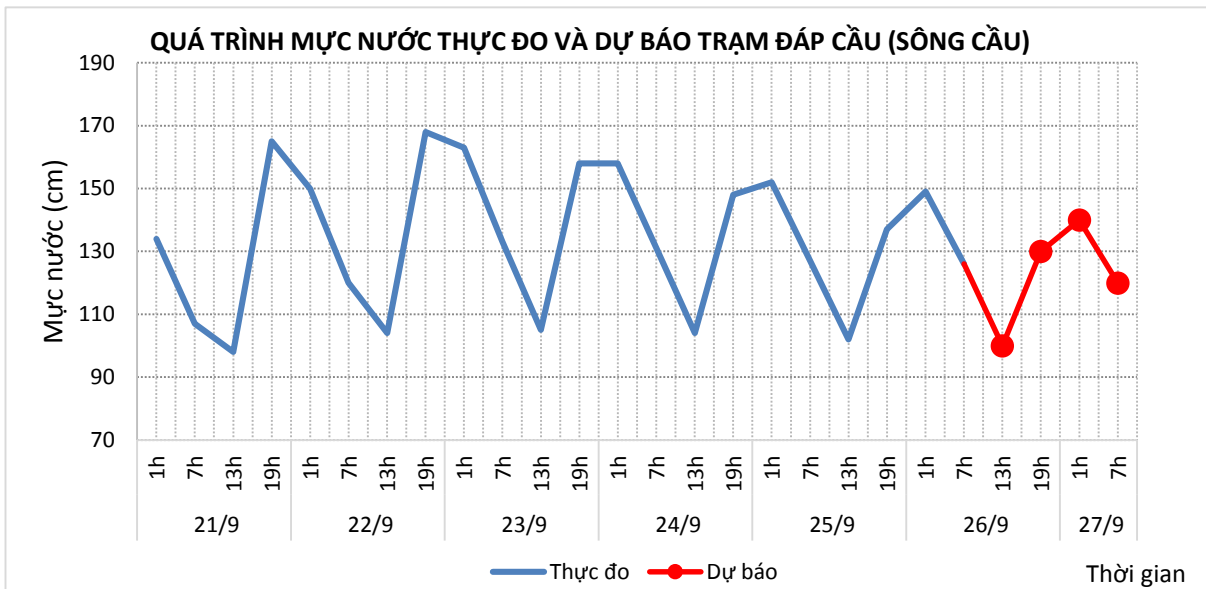
3.1. Lưu vực sông Cầu

a. Diễn biến tình hình thủy văn đã qua

Mức nước sông Cầu đang biến đổi chậm, hạ lưu chịu ảnh hưởng của thủy triều.

b. Dự báo, cảnh báo

Mức nước sông Cầu tại Đáp Cầu tiếp tục biến đổi chậm và ảnh hưởng của thủy triều.



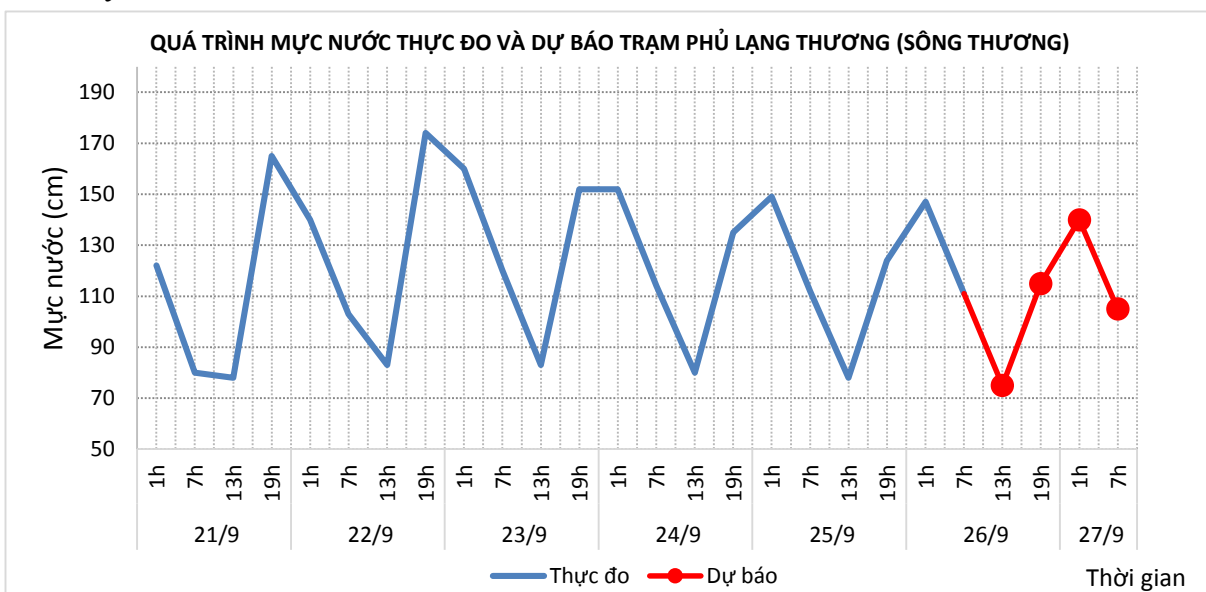
3.2. Lưu vực sông Thương

a. Diễn biến tình hình thủy văn đã qua

Mức nước sông Thương tại Phủ Lạng Thương đang biến đổi chậm và ảnh hưởng của thủy triều.

b. Dự báo, cảnh báo

Mức nước sông Thương tại Phủ Lạng Thương tiếp tục biến đổi chậm và ảnh hưởng của thủy triều.



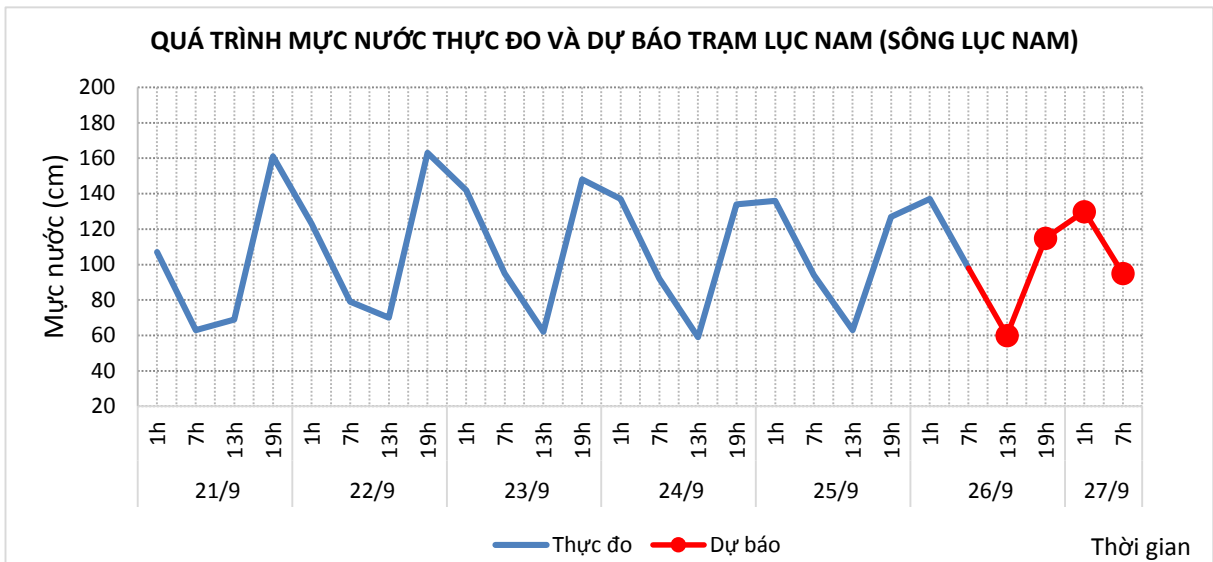
3.3. Lưu vực sông Lục Nam

a. Diễn biến tình hình thủy văn đã qua

Mức nước sông Lục Nam đang biến đổi chậm, hạ lưu chịu ảnh hưởng của thủy triều.

b. Dự báo, cảnh báo

Mức nước sông Lục Nam tiếp tục biến đổi chậm và ảnh hưởng của thủy triều.



4. Khu vực Đồng bằng Bắc Bộ

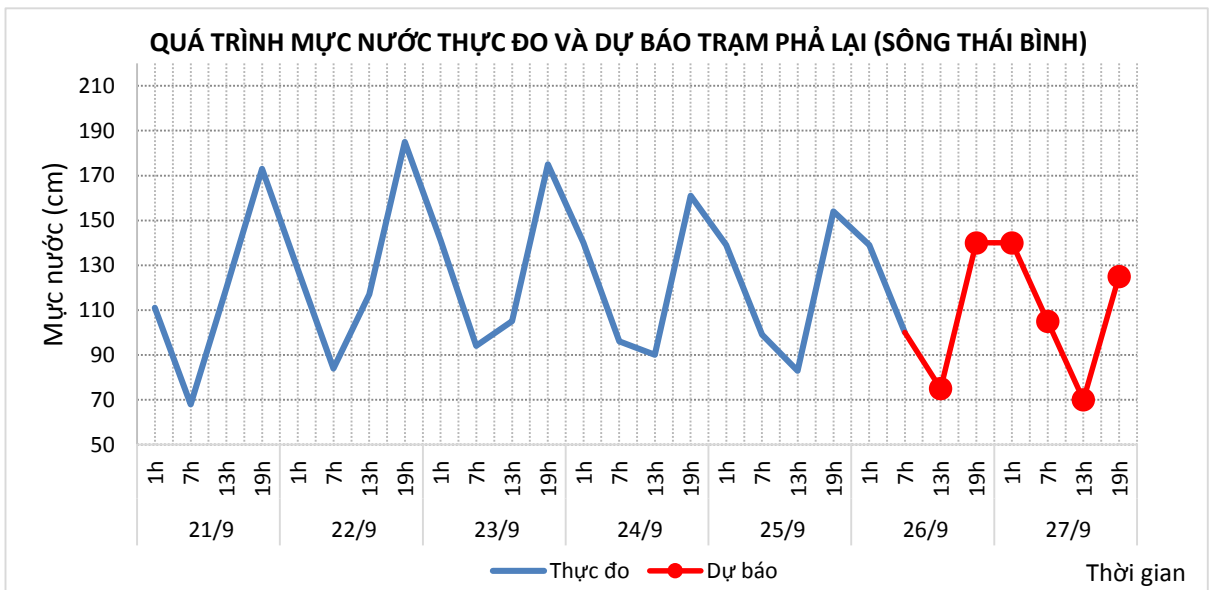
4.1. Lưu vực sông Thái Bình

a. Diễn biến tình hình thủy văn đã qua

Mức nước hạ lưu sông Thái Bình tại Phả Lại đang biến đổi chậm. Lúc 7h/26/9, mực nước tại trạm Phả Lại là 1,00m.

b. Dự báo, cảnh báo

Mức nước hạ lưu sông Thái Bình tại Phả Lại tiếp tục biến đổi chậm. Đến 19h/27/9, mực nước tại trạm Phả Lại có khả năng ở mức 1,25m.



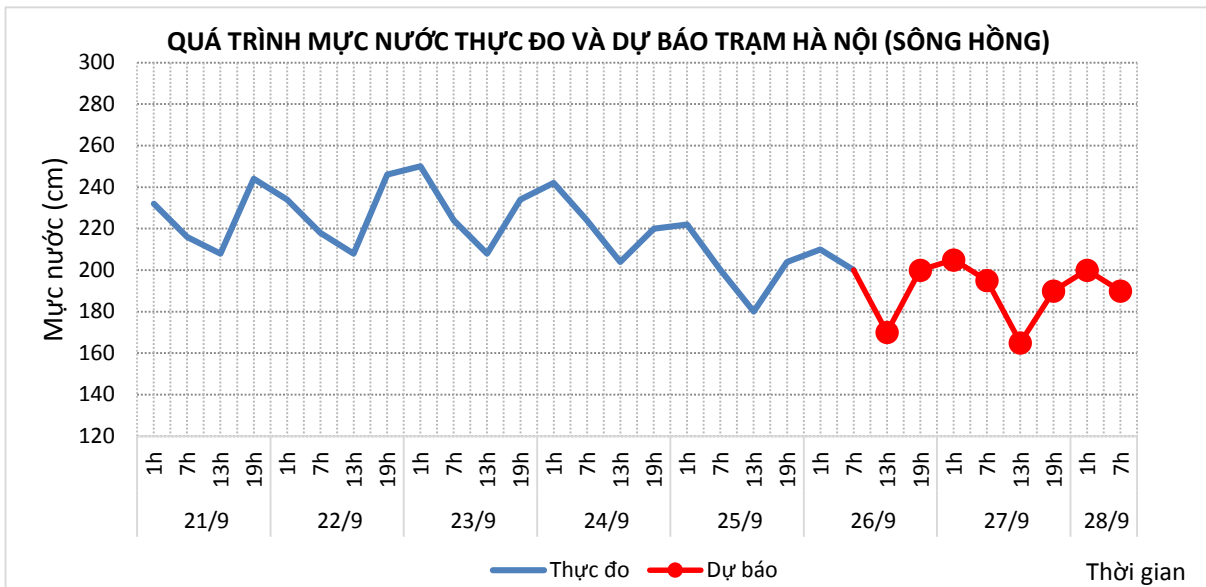
4.2. Lưu vực sông Hồng

a. Diễn biến tình hình thủy văn đã qua

Mức nước trên sông Hồng tại trạm Hà Nội đang biến đổi chậm. Lúc 7h/26/09, mực nước tại trạm Hà Nội là 2,00m.

b. Dự báo, cảnh báo

Mức nước trên sông Hồng tại trạm Hà Nội tiếp tục biến đổi chậm. Đến 7h/28/09 mực nước tại trạm Hà Nội có khả năng ở mức 1,90m.



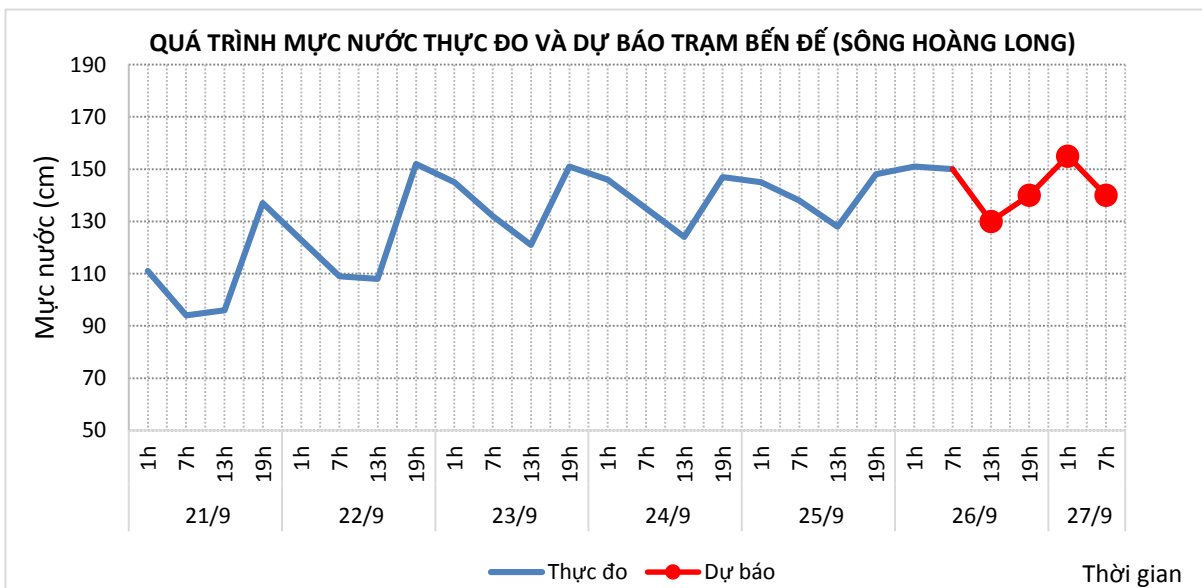
4.3. Lưu vực sông Hoàng Long

a. Diễn biến tình hình thủy văn đã qua

Trên sông Hoàng Long, mực nước tại trạm Bến Đé đang biến đổi chậm và chịu ảnh hưởng của thủy triều.

b. Dự báo, cảnh báo

Trên sông Hoàng Long, mực nước tại Bến Đé tiếp tục biến đổi chậm và chịu ảnh hưởng của thủy triều.



5. Khu vực Bắc Trung Bộ

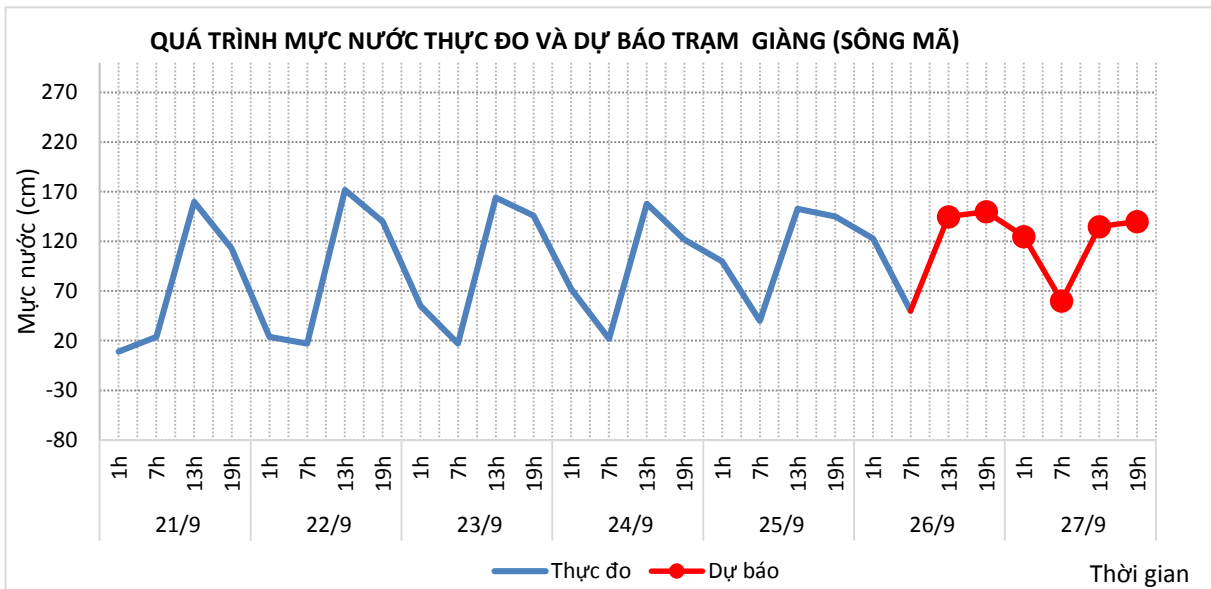
5.1. Lưu vực sông Mã

a. Diễn biến tình hình thủy văn đã qua

Mực nước thượng lưu biến đổi chậm, trung lưu dao động theo điều tiết hồ chứa, hạ lưu tại Giàng dao động theo triều.

b. Dự báo, cảnh báo

Mực nước thượng lưu biến đổi chậm, trung lưu dao động theo điều tiết hồ chứa, hạ lưu tại Giàng dao động theo triều.



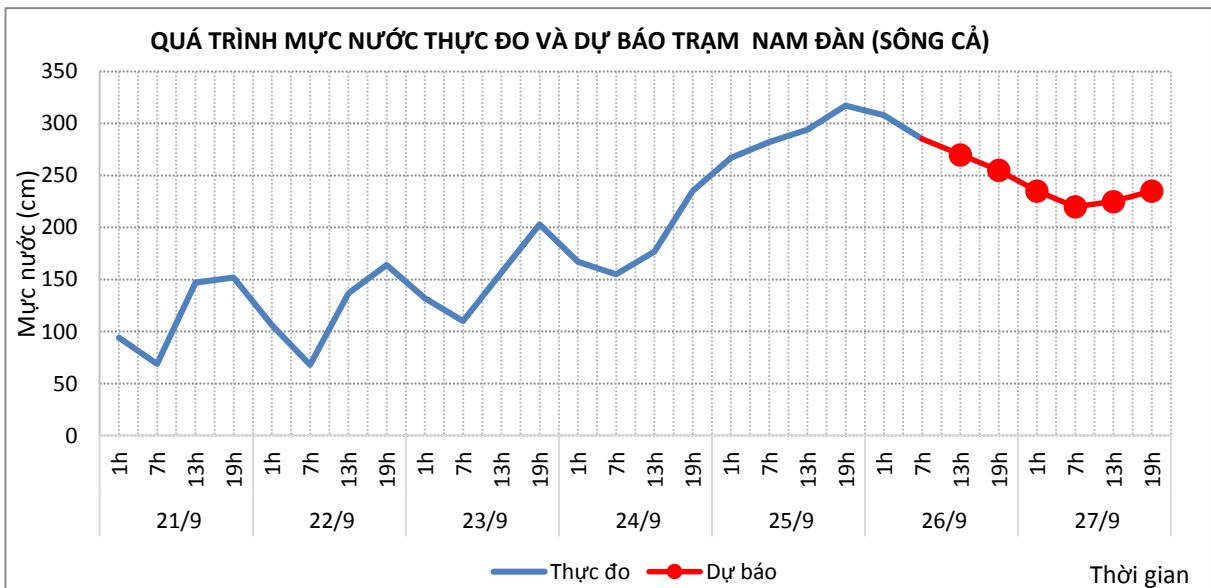
5.2. Lưu vực sông Cả

a. Diễn biến tình hình thủy văn đã qua

Tối qua (25/9), lũ hạ lưu sông Cả đã đạt đỉnh dưới mức BĐ1 và đang xuống. Sáng nay 26/9, mực nước hạ lưu sông Hiếu đang lên, trung lưu sông Cả có dao động.

b. Dự báo, cảnh báo

Trưa nay (26/09), lũ hạ lưu sông Hiếu tại Nghĩa Khánh đạt đỉnh và còn ở dưới mức BĐ1, sau xuống dần. Mực nước thượng lưu sông Cả biến đổi chậm; trung, hạ lưu sông Cả biến đổi chậm.



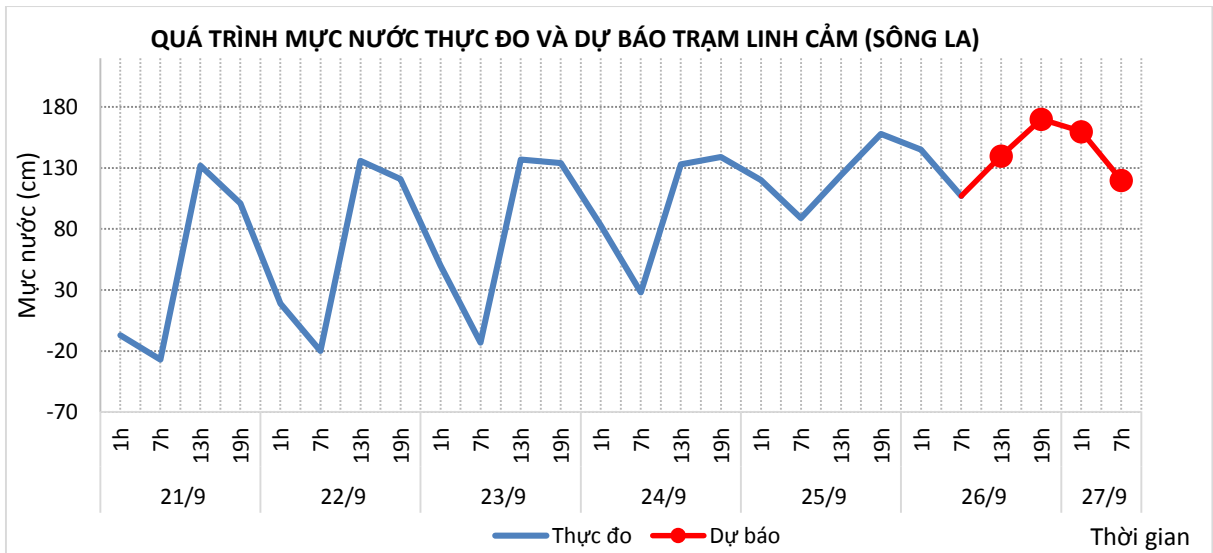
5.3. Lưu vực sông La

a. Diễn biến tình hình thủy văn đã qua

Mực nước sông Ngàn Sâu, Ngàn phố đang xuống, hạ lưu sông La tại Linh Cảm dao động theo triều.

b. Dự báo, cảnh báo

Mực nước sông Ngàn Sâu, Ngàn phố tiếp tục xuống, hạ lưu sông La tại Linh Cảm dao động theo triều.



5.4. Các sông khác

a. Diễn biến tình hình thủy văn đã qua

Trưa qua (25/9), lũ trên sông Yên đã đạt đỉnh và đang xuống; mực nước đỉnh lũ tại Chuối 2,62m (12h/25/9), dưới BĐ2 0,18m.

b. Dự báo, cảnh báo

Mực nước sông Yên tiếp tục xuống.

6. Khu vực Trung Trung Bộ

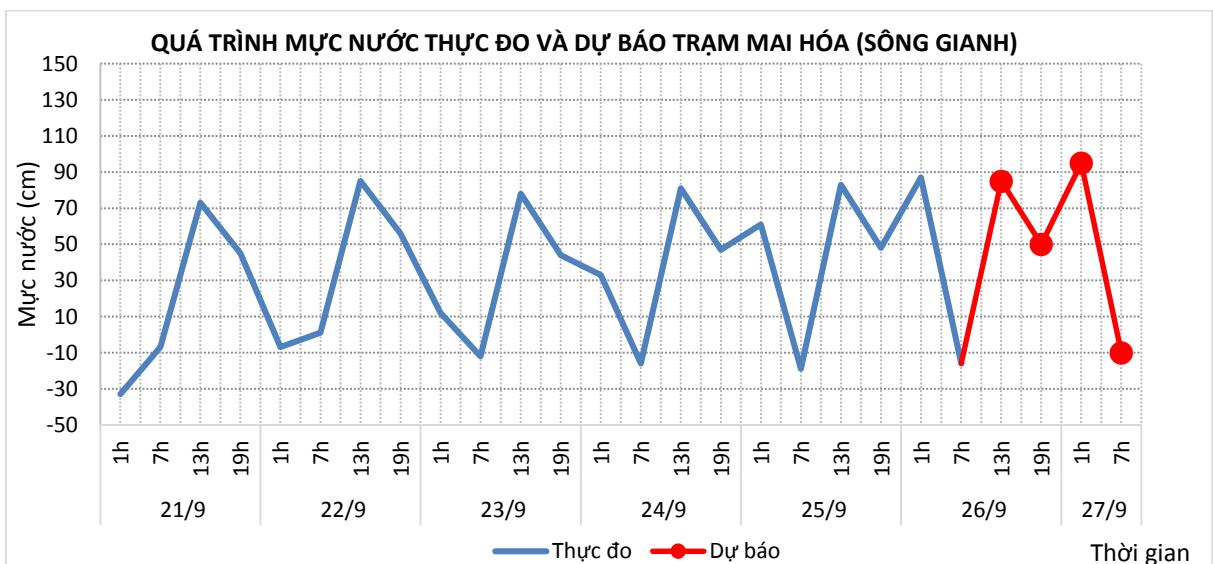
6.1. Lưu vực sông Gianh

a. Diễn biến tình hình thủy văn đã qua

Mực nước thượng lưu sông Gianh biến đổi chậm, hạ lưu dao động theo triều.

b. Dự báo, cảnh báo

Mực nước biến đổi chậm.



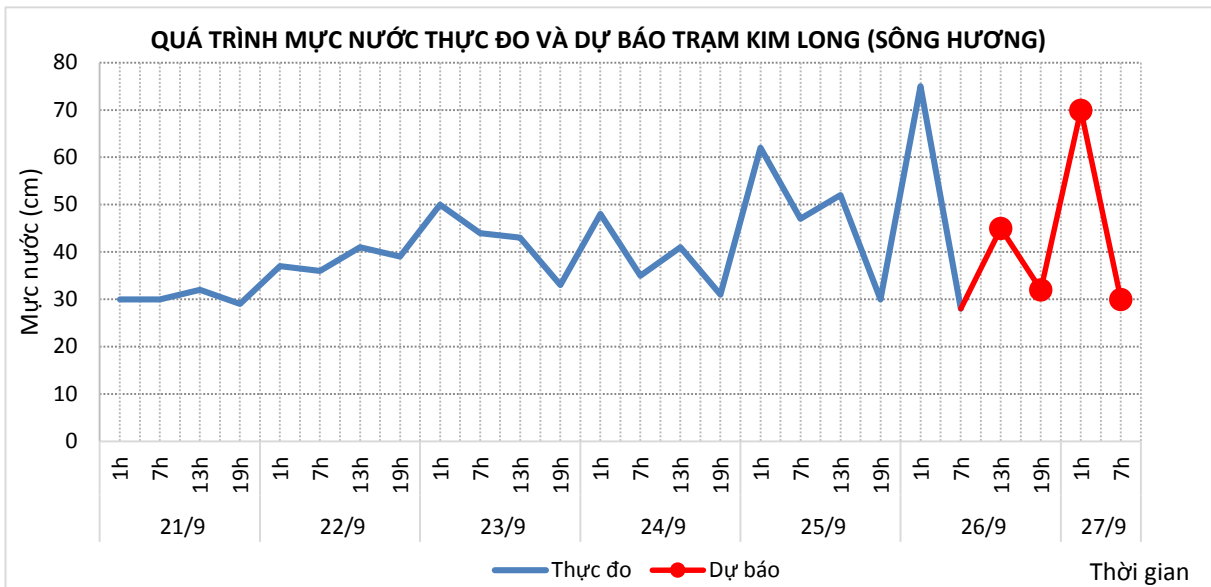
6.2. Lưu vực sông Hương

a. Diễn biến tình hình thủy văn đã qua

Mực nước dao động theo điều tiết hồ chứa.

b. Dự báo, cảnh báo

Mực nước dao động theo điều tiết hồ chứa.



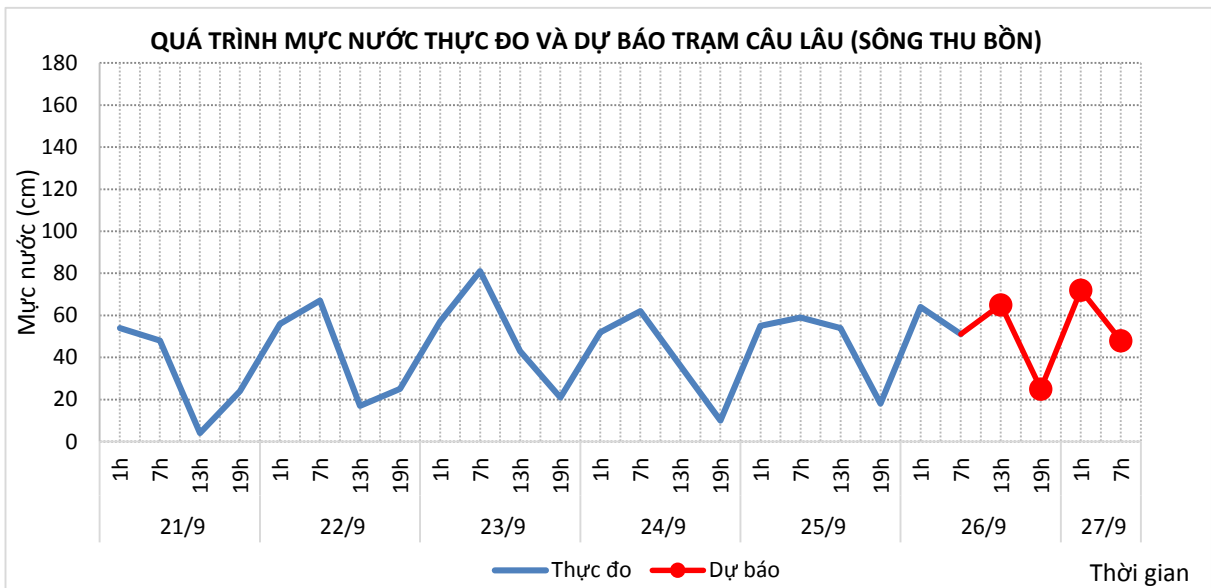
6.3. Lưu vực sông Vu Gia Thu Bồn

a. Diễn biến tình hình thủy văn đã qua

Mức nước sông Vu Gia-Thu Bồn biến đổi chậm.

b. Dự báo, cảnh báo

Mức nước biến đổi chậm.



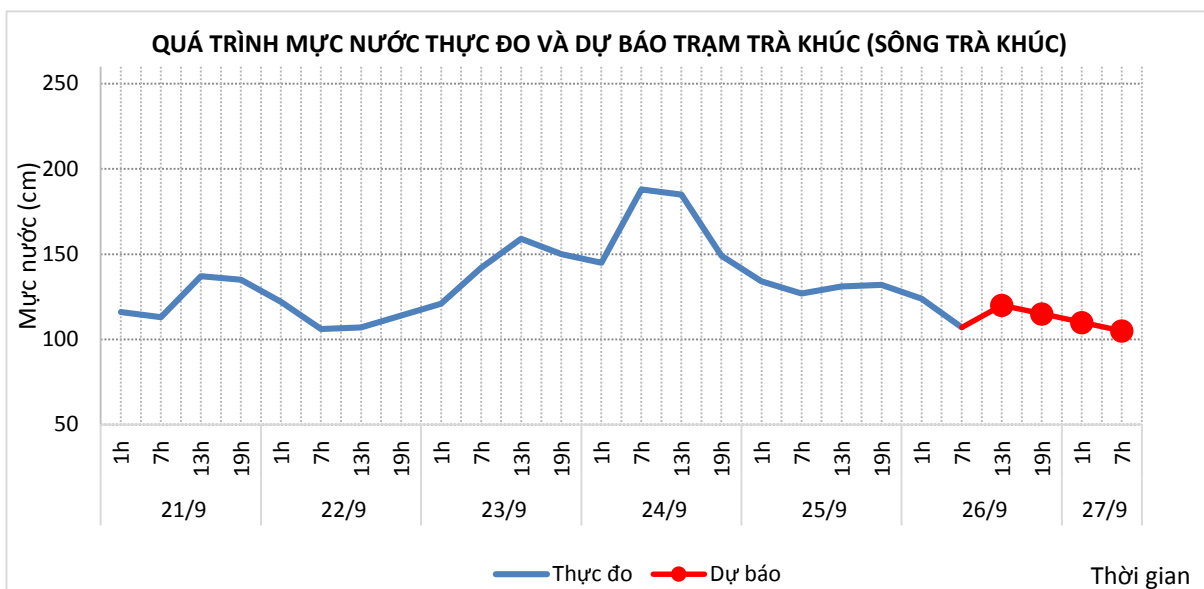
6.4. Lưu vực sông Trà Khúc

a. Diễn biến tình hình thủy văn đã qua

Mức nước sông Trà Khúc biến đổi chậm.

b. Dự báo, cảnh báo

Mức nước biến đổi chậm.



6.5. Các sông khác

a. Diễn biến tình hình thủy văn đã qua

Mức nước biến đổi chậm.

b. Dự báo, cảnh báo

Từ ngày mai (27/9) đến ngày 30/9, trên các sông từ Quảng Bình đến Quảng Ngãi khả năng xuất hiện một đợt lũ. Trong đợt lũ này, biên độ lũ lên ở thượng lưu các sông từ 4,0-8,0m, hạ lưu từ 2,0-3,5m. Đỉnh lũ trên các sông từ Quảng Bình đến Thừa Thiên Huế, sông Thu Bồn (Quảng Nam) lên mức báo động (BD)1-BD2, có sông trên BD2; sông Vu Gia (Quảng Nam), các sông ở Quảng Ngãi lên mức BD2-BD3, có sông lên trên BD3.

Nguy cơ cao xảy ra lũ quét, sạt lở đất tại khu vực vùng núi, ngập úng cục bộ tại các vùng trũng, thấp, ven sông và khu đô thị tại các tỉnh từ Quảng Bình đến Quảng Ngãi.

7. Khu vực Nam Trung Bộ

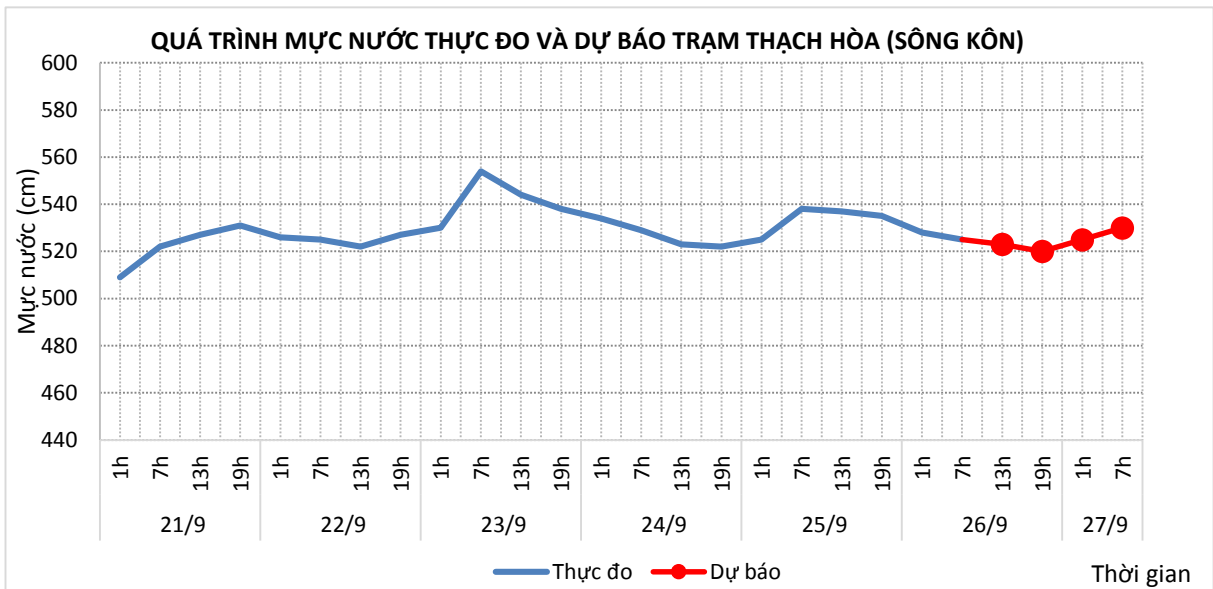
7.1. Lưu vực sông Côn

a. Diễn biến tình hình thủy văn đã qua

Mức nước biến đổi chậm.

b. Dự báo, cảnh báo

Mức nước biến đổi chậm.



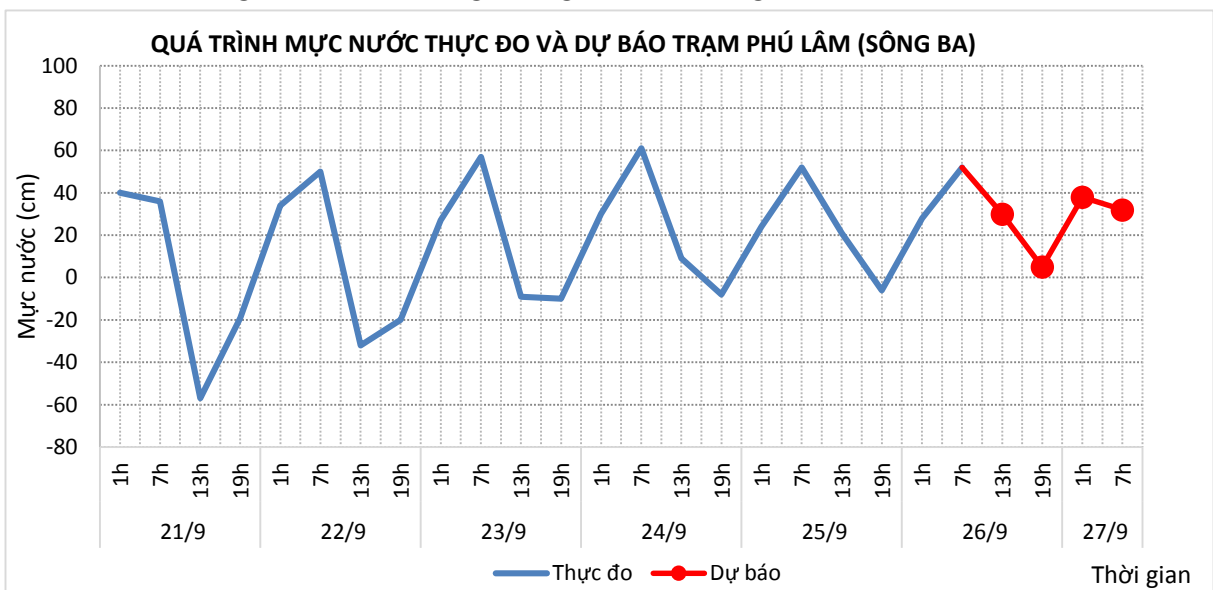
7.2. Lưu vực sông Ba

a. Diễn biến tình hình thủy văn đã qua

Mức nước thượng lưu có dao động, trung lưu dao động theo điều tiết hồ chứa, hạ lưu biến đổi theo triều.

b. Dự báo, cảnh báo

Mức nước thượng lưu có dao động, trung lưu dao động theo điều tiết hồ chứa.



7.3. Các sông khác

a. Diễn biến tình hình thủy văn đã qua

Mức nước có dao động.

b. Dự báo, cảnh báo

Từ ngày mai (27/9) đến ngày 30/9, trên các sông ở Bình Định, Phú Yên khả năng xuất hiện một đợt lũ. Trong đợt lũ này, biên độ lũ lên ở thượng lưu các sông từ 4,0-8,0m, hạ lưu từ 2,0-3,5m. Đỉnh lũ trên các sông ở Bình Định lên mức BĐ2-BĐ3; các sông ở Phú Yên lên mức báo động (BĐ)1-BĐ2, có sông

trên BĐ2.

Nguy cơ cao xảy ra lũ quét, sạt lở đất tại khu vực vùng núi, ngập úng cục bộ tại các vùng trũng, thấp, ven sông và khu đô thị tại các tỉnh ở Bình Định, Phú Yên.

8. Khu vực Tây Nguyên

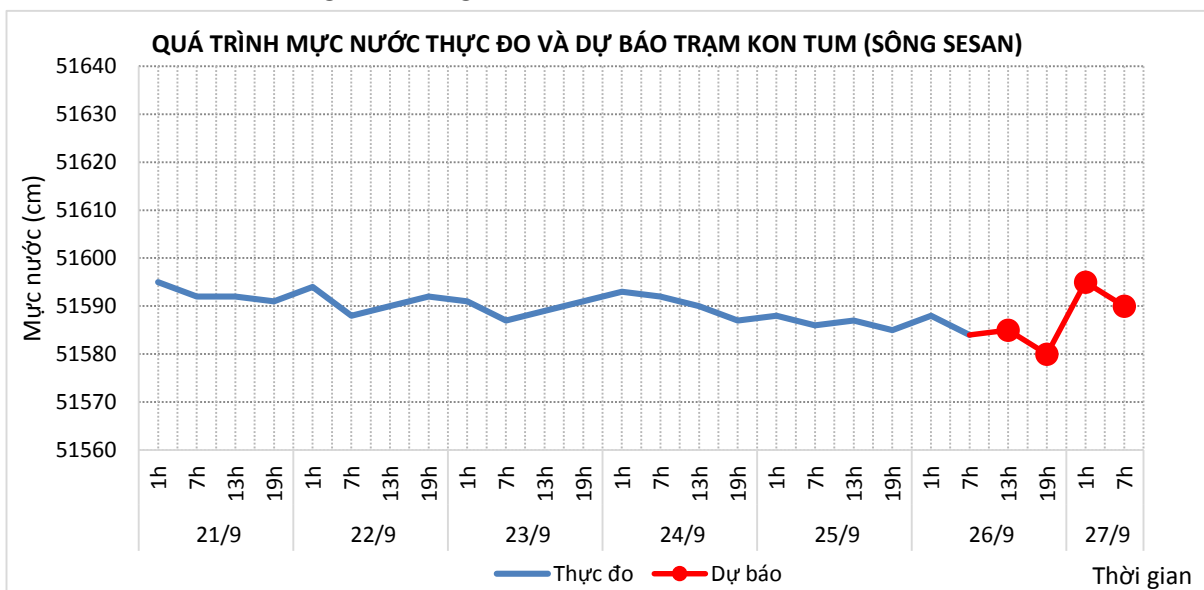
8.1. Lưu vực sông Sê San

a. Diễn biến tình hình thủy văn đã qua

Mức nước trên các sông dao động.

b. Dự báo, cảnh báo

Mức nước trên các sông dao động.



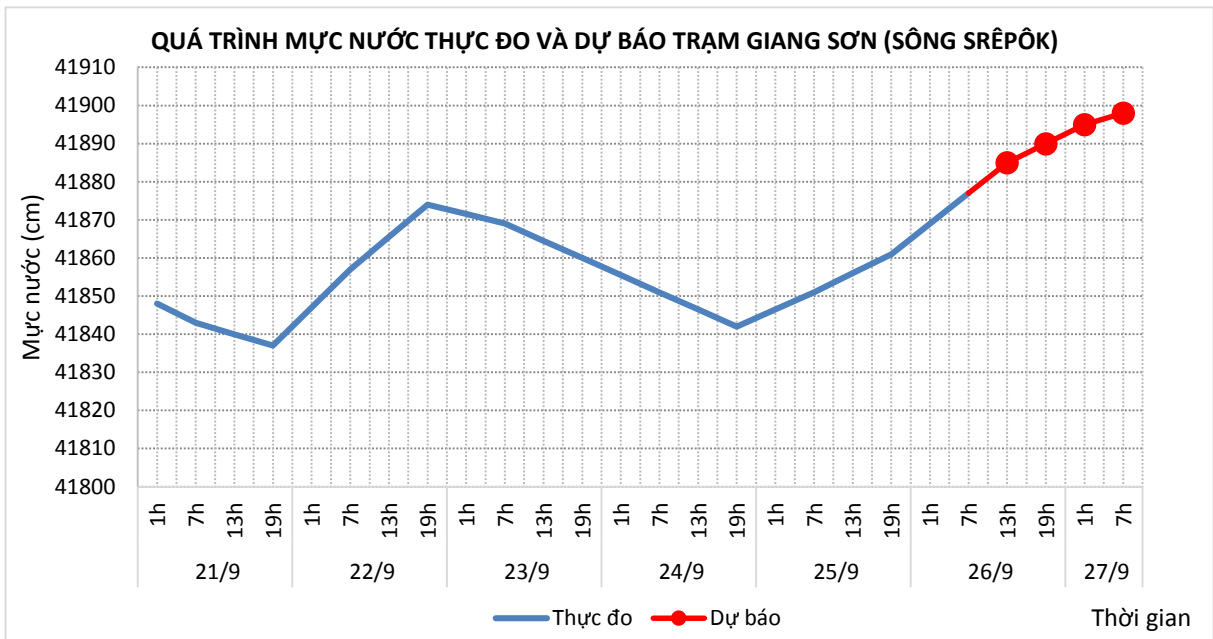
8.2. Lưu vực sông Srêpôk

a. Diễn biến tình hình thủy văn đã qua

Mức nước sông Krông Ana lên chậm; các sông khác dao động theo điều tiết của hồ chứa thủy điện.

b. Dự báo, cảnh báo

Mức nước sông Krông Ana lên chậm; các sông khác dao động theo điều tiết của hồ chứa thủy điện.



8.3. Các sông khác

a. Diễn biến tình hình thủy văn đã qua

Mức nước có dao động.

b. Dự báo, cảnh báo

Từ ngày mai (27/9) đến ngày 30/9, trên các sông ở khu vực Kon Tum, Gia Lai khả năng xuất hiện một đợt lũ. Trong đợt lũ này, biên độ lũ lên ở thượng lưu các sông từ 4,0-8,0m, hạ lưu từ 2,0-3,5m. Đỉnh lũ trên các sông ở Kon Tum, Gia Lai lên mức BĐ2-BĐ3, có sông lên trên BĐ3.

Nguy cơ cao xảy ra lũ quét, sạt lở đất tại khu vực vùng núi, ngập úng cục bộ tại các vùng trũng, thấp, ven sông và khu đô thị tại các tỉnh Kon Tum, Gia Lai.

9. Khu vực Nam Bộ

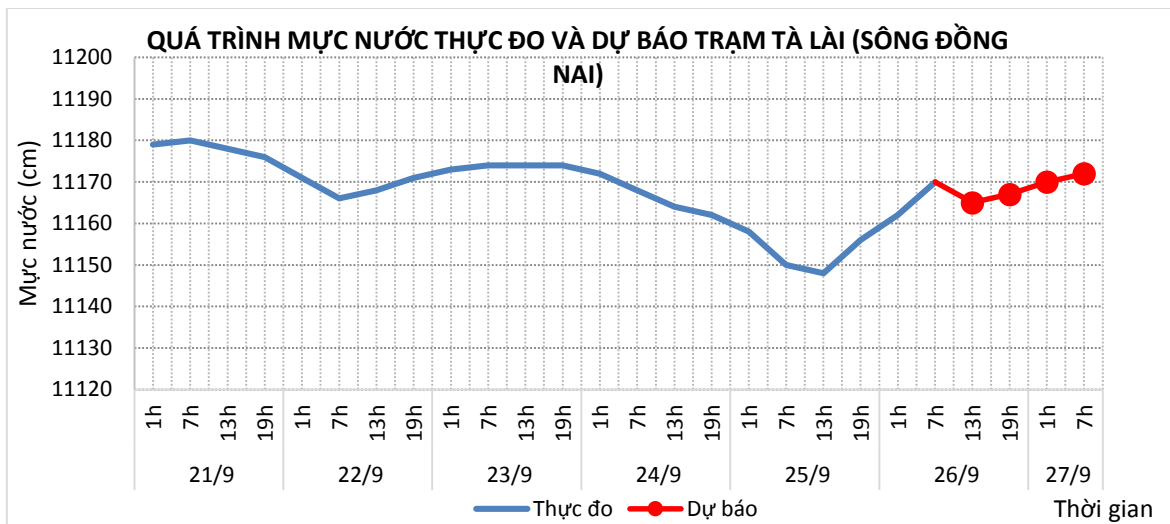
9.1. Lưu vực sông Đồng Nai

a. Diễn biến tình hình thủy văn đã qua

Mức nước sông Đồng Nai có dao động.

b. Dự báo, cảnh báo

Mức nước sông Đồng Nai có dao động.



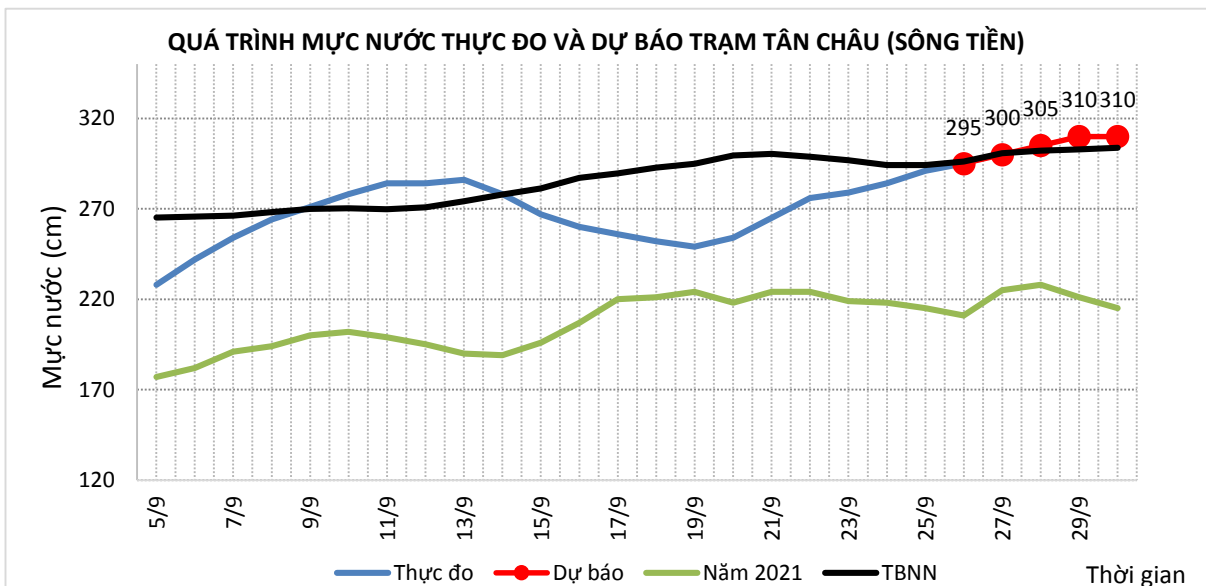
9.2. Lưu vực sông Cửu Long

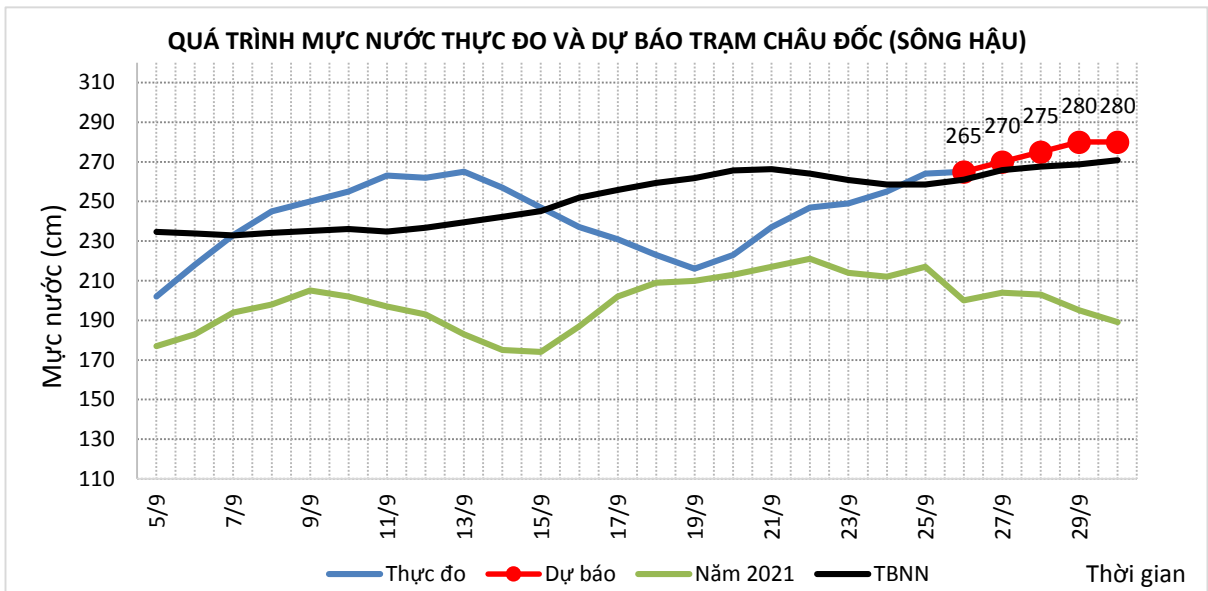
a. Diễn biến tình hình thủy văn đã qua

Mức nước sông Cửu Long đang lên theo triều. Mức nước cao nhất ngày 25/9 trên sông Tiền tại Tân Châu 2,91m; trên sông Hậu tại Châu Đốc 2,64m. Mức nước cao nhất sáng nay (26/9) trên sông Tiền tại Mỹ Tho 1,61m (trên BĐ3 0,01m), Mỹ Thuận 1,88m (trên BĐ3 0,08m); trên sông Hậu tại Long Xuyên 2,42m (dưới BĐ3 0,08m), tại Cần Thơ 1,89m (dưới BĐ2 0,01m); sông Sài Gòn tại Phú An 1,54m (trên BĐ2 0,04m), tại Biên Hòa 1,81m (trên BĐ1 0,01m).

b. Dự báo, cảnh báo

Mức nước đầu nguồn sông Cửu Long tiếp tục lên theo triều. Đến ngày 30/9, mức nước cao nhất ngày tại Tân Châu ở mức 3,10m; tại Châu Đốc ở mức 2,80; tại các trạm hạ lưu sông Cửu Long, sông Sài Gòn lên mức BĐ2- BĐ3 và trên BĐ3.





Cảnh báo: Cảnh báo: Nguy cơ ngập lụt xảy ra tại các vùng trũng thấp, vùng ven sông tại các tỉnh hạ nguồn sông Cửu Long, sông Sài Gòn, thành phố Hồ Chí Minh, Cần Thơ, Vĩnh Long.

II. Bảng mực nước, lưu lượng thực đo và dự báo các trạm

Sông	Trạm	Mực nước thực đo (cm)				Mực nước dự báo (cm)											
		13h-25/09	19h-25/09	1h-26/09	7h-26/09	13h-26/09	19h-26/09	1h-27/09	7h-27/09	13h-27/09	19h-27/09	1h-28/09	7h-28/09				
Đà	Hồ Hòa Bình (*)	955	444	727	1027	1280	↑	1400	↑	1450	↑	1200	↓				
Thao	Yên Bái	2678	2652	2664	2674	2670	↓	2665	↓	2660	↓	2660	→				
Thao	Phú Thọ	1396	1393	1392	1378	1375	↓	1370	↓	1370	→	1370	→				
Lô	Tuyên Quang	1535	1524	1462	1550	1540	↓	1520	↓	1530	↑	1540	↑				
Lô	Vụ Quang	697	687	682	677	675	↓	670	↓	665	↓	660	↓				
Cầu	Đáp Cầu	102	137	149	126	100	↓	130	↑	140	↑	120	↓				
Thương	Phù Lãng Thương	78	124	147	111	75	↓	115	↑	140	↑	105	↓				
Lục Nam	Lục Nam	63	127	137	98	60	↓	115	↑	130	↑	95	↓				
Thái Bình	Phả Lại	83	154	139	100	75	↓	140	↑	140	→	105	↓	70	↓	125	↑
Hồng	Hà Nội	180	204	210	200	170	↓	200	↑	205	↑	195	↓	165	↓	190	↑
																200	↑
Hoàng Long	Bến Đẽ	128	148	151	150	130	↓	140	↑	155	↑	140	↓				
Mã	Giàng	153	145	123	50	145	↑	150	↑	125	↓	60	↓	135	↑	140	↑
Cà	Nam Đàn	294	317	308	285	270	↓	255	↓	235	↓	220	↓	225	↑	235	↑
La	Linh Cảm	124	158	145	107	140	↑	170	↑	160	↓	120	↓				
Gianh	Mai Hóa	83	48	87	-16	85	↑	50	↓	95	↑	-10	↓				
Hương	Kim Long	52	30	75	28	45	↑	32	↓	70	↑	30	↓				
Thu Bồn	Câu Lâu	54	18	64	51	65	↑	25	↓	72	↑	48	↓				
Trà Khúc	Trà Khúc	131	132	124	107	120	↑	115	↓	110	↓	105	↓				
Kôn	Thanh Hòa	537	535	528	525	523	↓	520	↓	525	↑	530	↑				
Ba	Phú Lâm	21	-6	28	52	30	↓	5	↓	38	↑	32	↓				
Đăkbla	Kon Tum	51587	51585	51588	51584	51585	↑	51580	↓	51595	↑	51590	↓				
Krông Ana	Giang Sơn	41856	41861	41869	41877	41885	↑	41890	↑	41895	↑	41898	↑				
Đồng Nai	Tà Lài	11148	11156	11162	11170	11165	↓	11167	↑	11170	↑	11172	↑				

Ghi chú: (*): $Q m^3/s$

Khu vực Nam Bộ:

Sông	Trạm	Mức nước cao nhất ngày (cm)					
		Thực đo	Dự báo				
		25/09	26/09	27/09	28/09	29/09	30/09
Sông Tiền	Tân Châu	291 ↑	295 ↑	300 ↑	305 ↑	310 ↑	310 →
Sông Hậu	Châu Đốc	264 ↑	265 ↑	270 ↑	275 ↑	280 ↑	280 →

Tin phát lúc: 10h30'

Nơi nhận:

- Cơ quan, tổ chức;
- Lưu: VT, TVBB, TVTB.

Soạn Tin

Nguyễn Thị Xuyên

Người chịu trách nhiệm

ban hành bản tin

Bùi Đình Lập-Phùng Tiến Dũng