

Số: TVHN-146 /DBQG

Hà Nội, ngày 26 tháng 5 năm 2023

BẢN TIN DỰ BÁO, CẢNH BÁO THỦY VĂN THỜI HẠN NGẮN

I. Diễn biến xu thế thủy văn

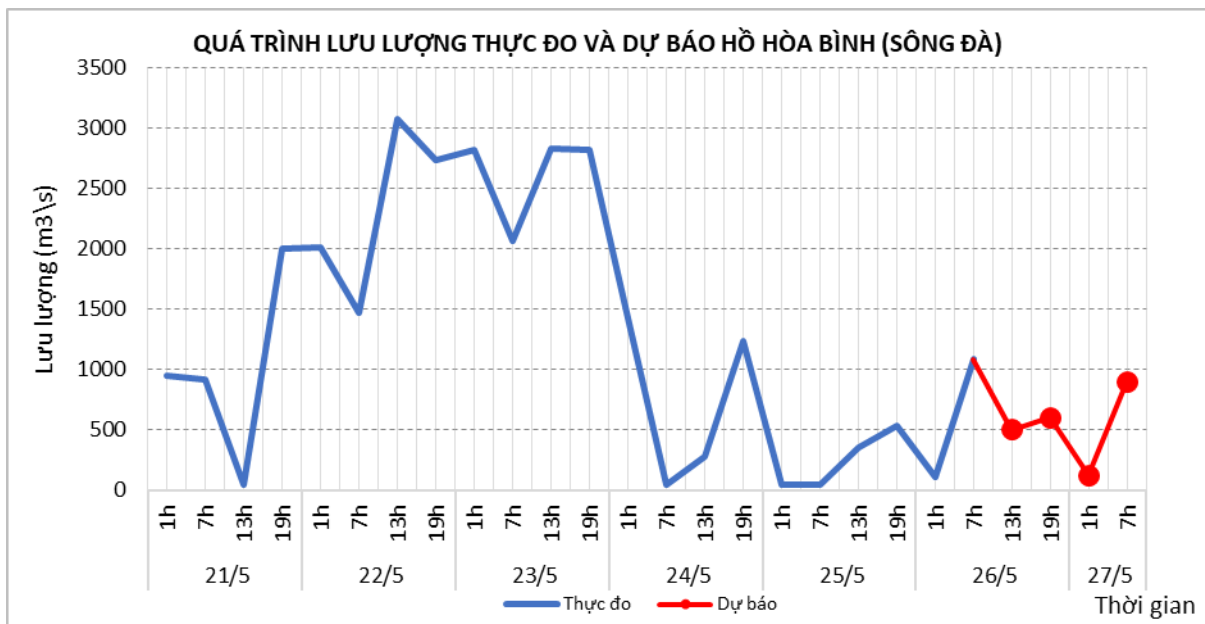
1. Khu vực Tây Bắc:

a. Diễn biến tình hình thủy văn đã qua

Dòng chảy đến hồ Hòa Bình đang dao động theo điều tiết của thủy điện Sơn La.

b. Dự báo, cảnh báo

Dòng chảy đến hồ Hòa Bình tiếp tục dao động do ảnh hưởng điều tiết của thủy điện Sơn La.



2. Khu vực Việt Bắc:

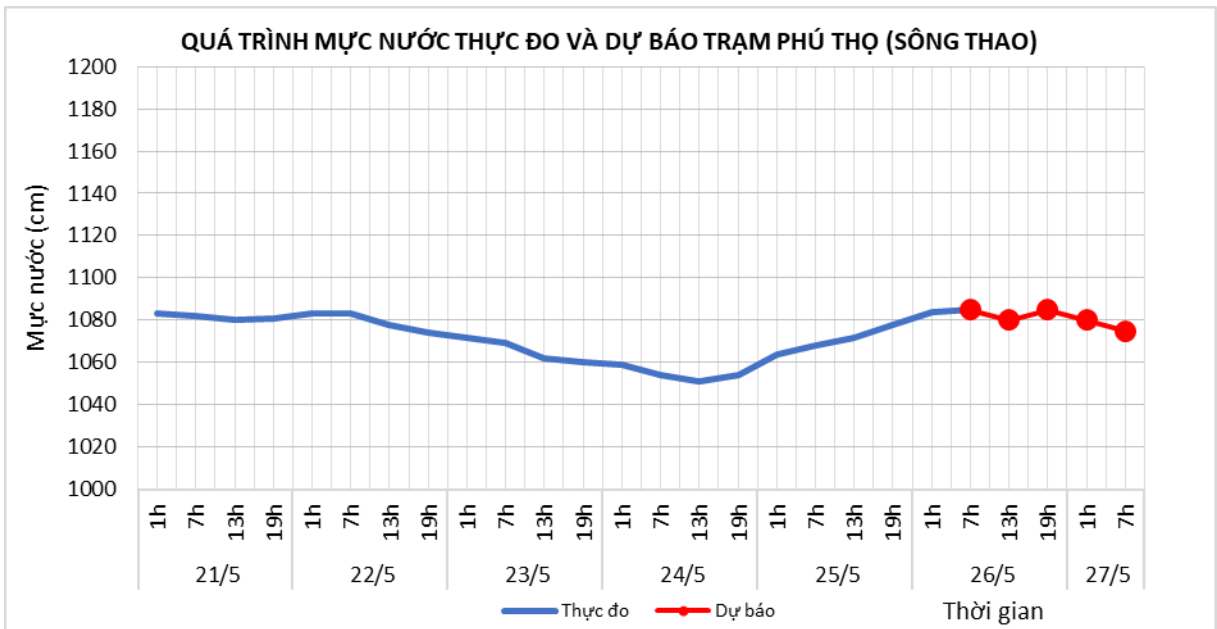
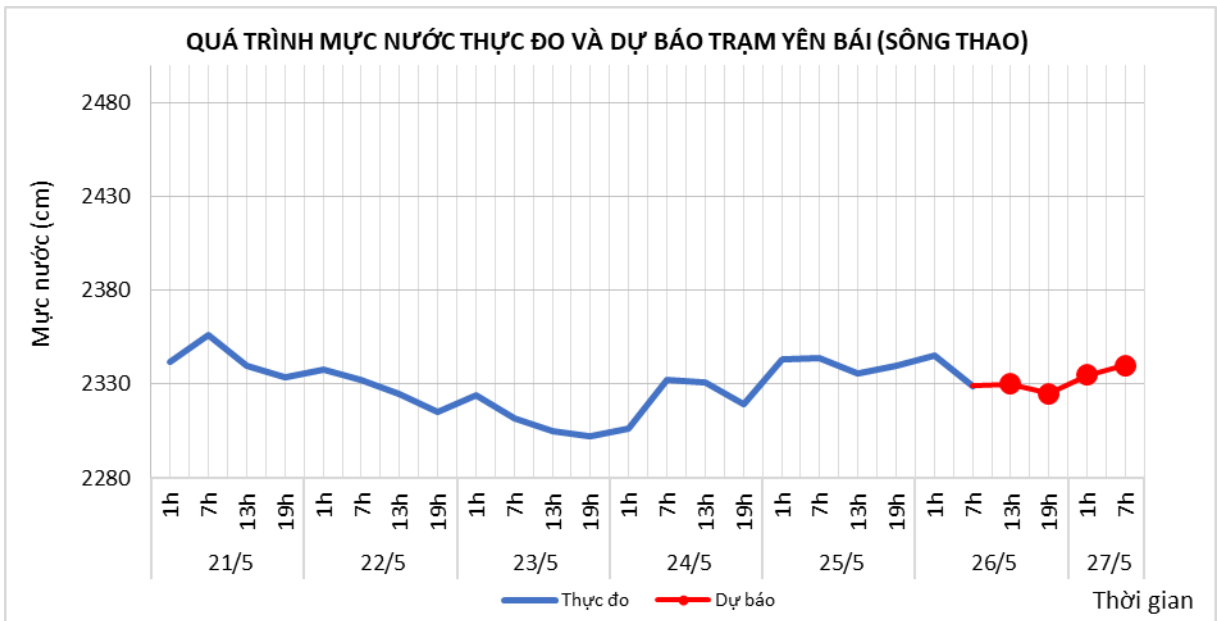
2.1. Lưu vực sông Thao

a. Diễn biến tình hình thủy văn đã qua

Mức nước trên sông Thao tại Yên Bái, Phú Thọ đang biến đổi chậm.

b. Dự báo, cảnh báo

Mức nước trên sông Thao tại Yên Bái, Phú Thọ tiếp tục biến đổi chậm.



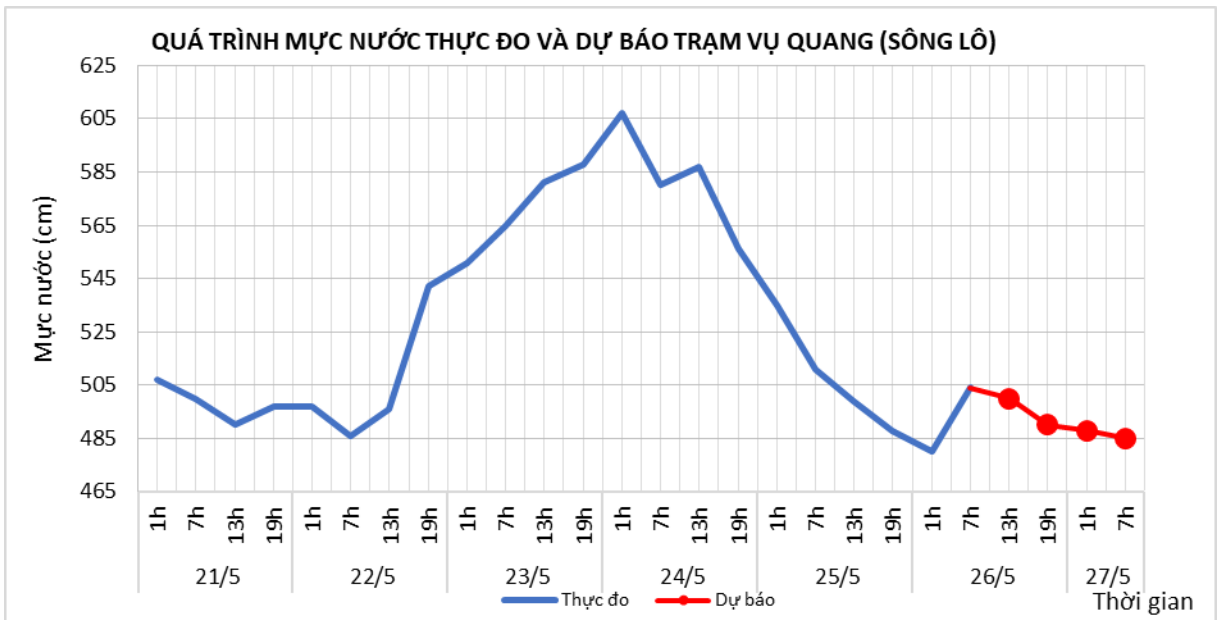
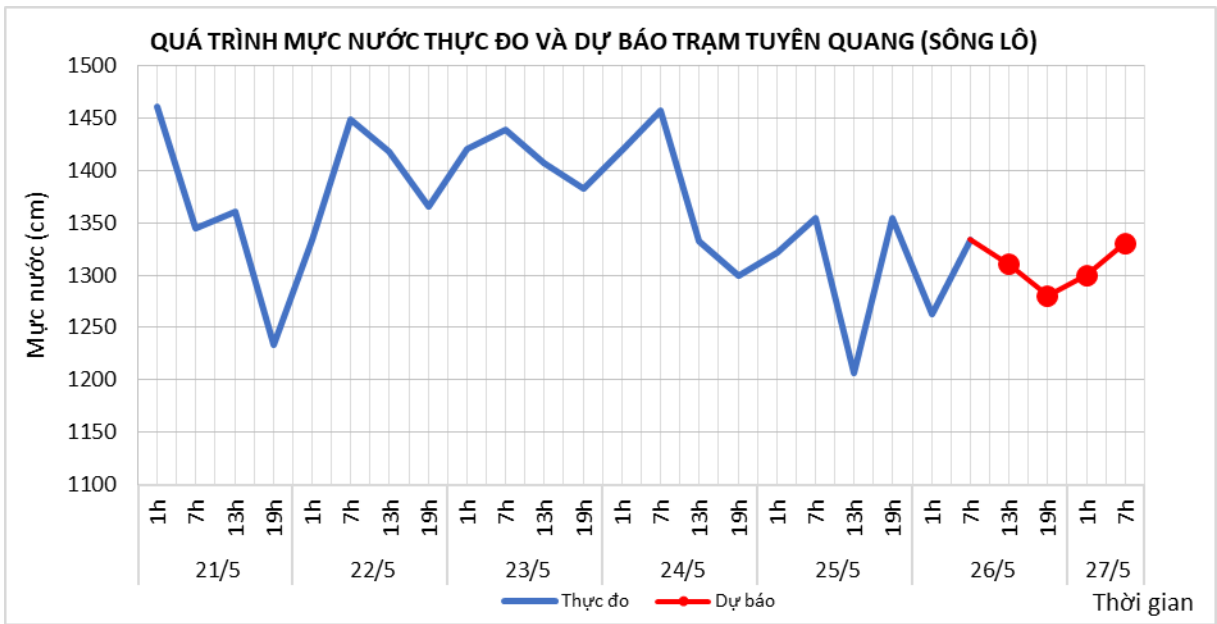
2.2. Lưu vực sông Lô

a. Diễn biến tình hình thủy văn đã qua

Mức nước sông Lô tại Tuyên Quang, Vụ Quang đang biến đổi chậm và chịu ảnh hưởng bởi điều tiết của hồ chứa phía thượng lưu.

b. Dự báo, cảnh báo

Mức nước hạ lưu sông Lô tại Tuyên Quang, Vụ Quang tiếp tục biến đổi chậm và chịu ảnh hưởng bởi điều tiết của hồ chứa phía thượng lưu.



3. Khu vực Đông Bắc

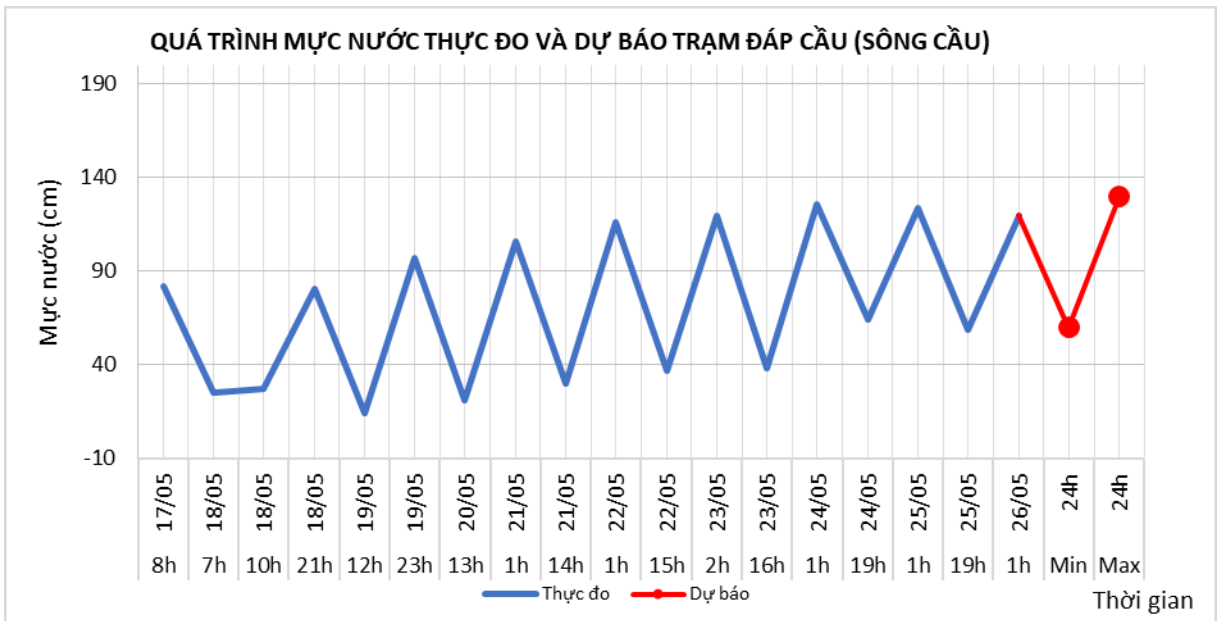
3.1. Lưu vực sông Cầu

a. Diễn biến tình hình thủy văn đã qua

Mức nước sông Cầu đang biến đổi chậm và chịu ảnh hưởng của thủy triều.

b. Dự báo, cảnh báo

Mức nước sông Cầu tiếp tục biến đổi chậm và chịu ảnh hưởng của thủy triều.



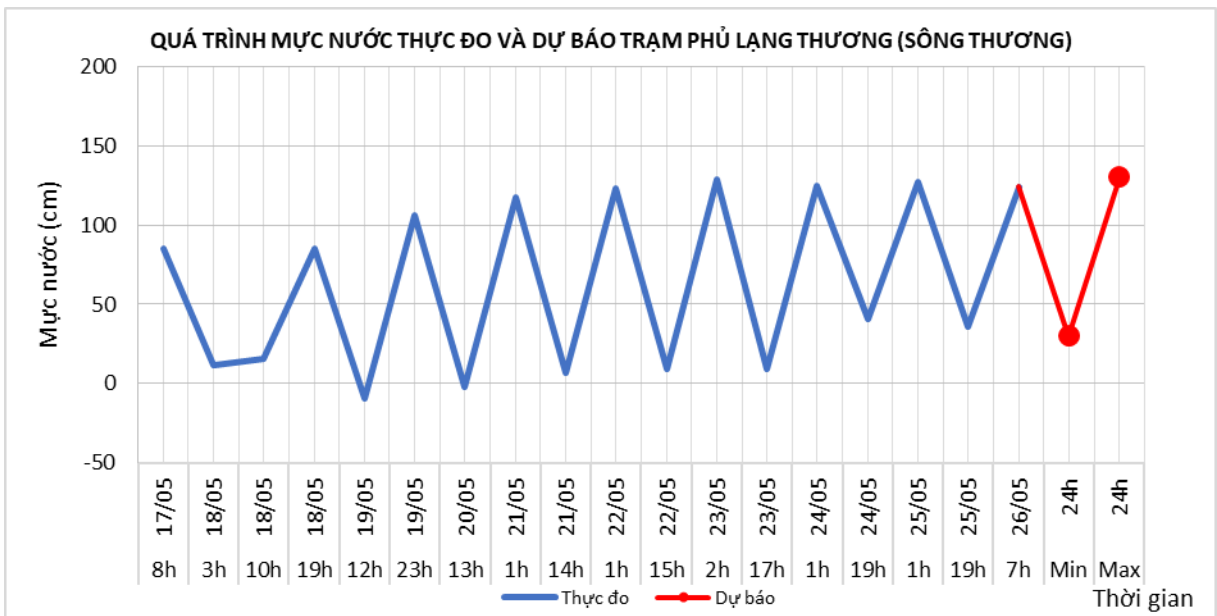
3.2. Lưu vực sông Thương

a. Diễn biến tình hình thủy văn đã qua

Mức nước sông Thương tại Phủ Lạng Thương đang biến đổi chậm và chịu ảnh hưởng của thủy triều.

b. Dự báo, cảnh báo

Mức nước sông Thương tại Phủ Lạng Thương tiếp tục biến đổi chậm và chịu ảnh hưởng của thủy triều.



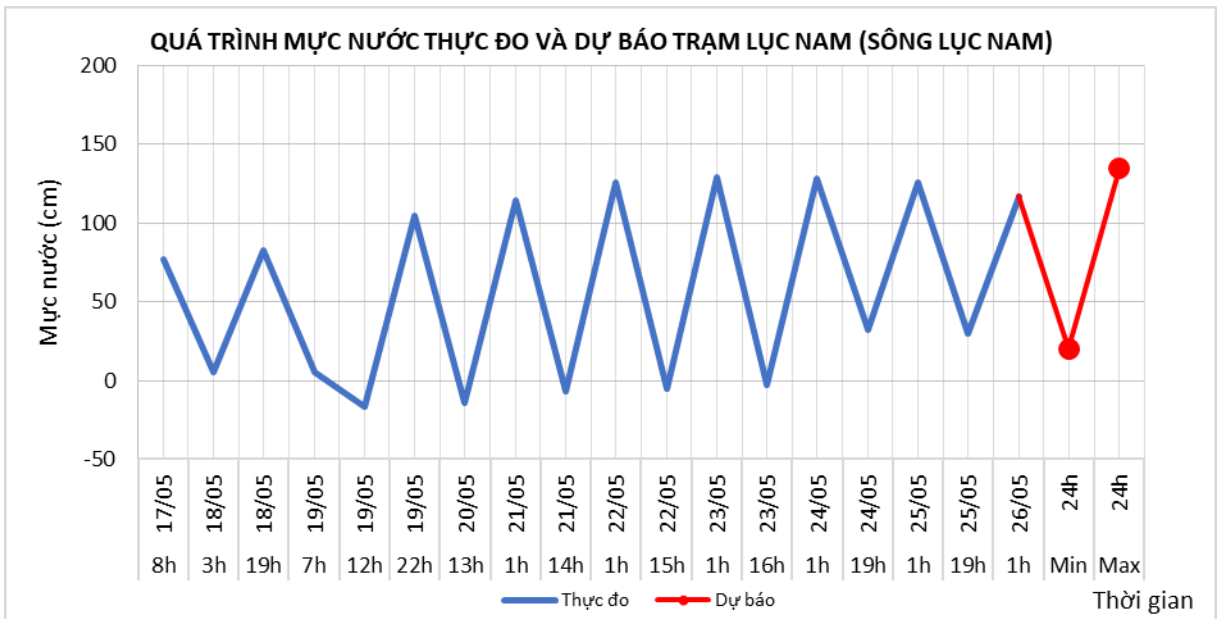
3.3. Lưu vực sông Lục Nam

a. Diễn biến tình hình thủy văn đã qua

Mức nước sông Lục Nam đang biến đổi chậm và chịu ảnh hưởng của thủy triều.

b. Dự báo, cảnh báo

Mức nước sông Lục Nam tiếp tục biến đổi chậm và chịu ảnh hưởng của thủy triều.



4. Khu vực Đồng bằng Bắc Bộ

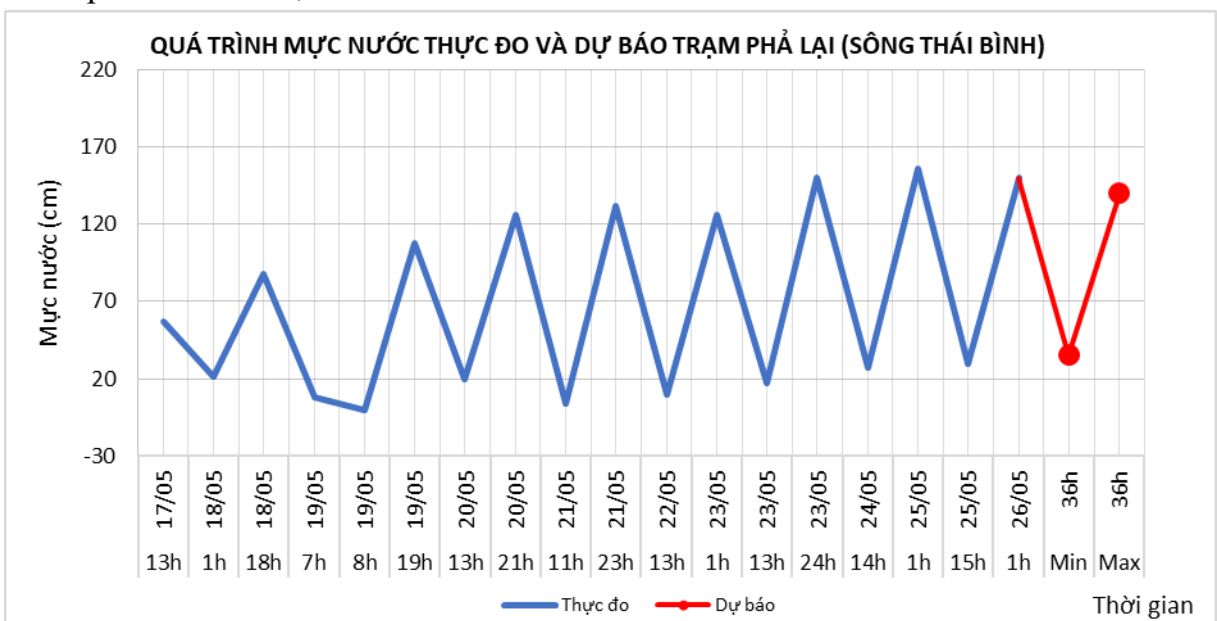
4.1. Lưu vực sông Thái Bình

a. Diễn biến tình hình thủy văn đã qua

Mức nước hạ lưu sông Thái Bình tại Phả Lại đang biến đổi chậm và chịu ảnh hưởng của thủy triều.

b. Dự báo, cảnh báo

Mức nước hạ lưu sông Thái Bình tại Phả Lại tiếp tục biến đổi chậm và ảnh hưởng bởi thủy triều. Trong 36 giờ tới, mức nước tại Phả Lại cao nhất có khả năng ở mức 1,4m và thấp nhất ở mức 0,35m.



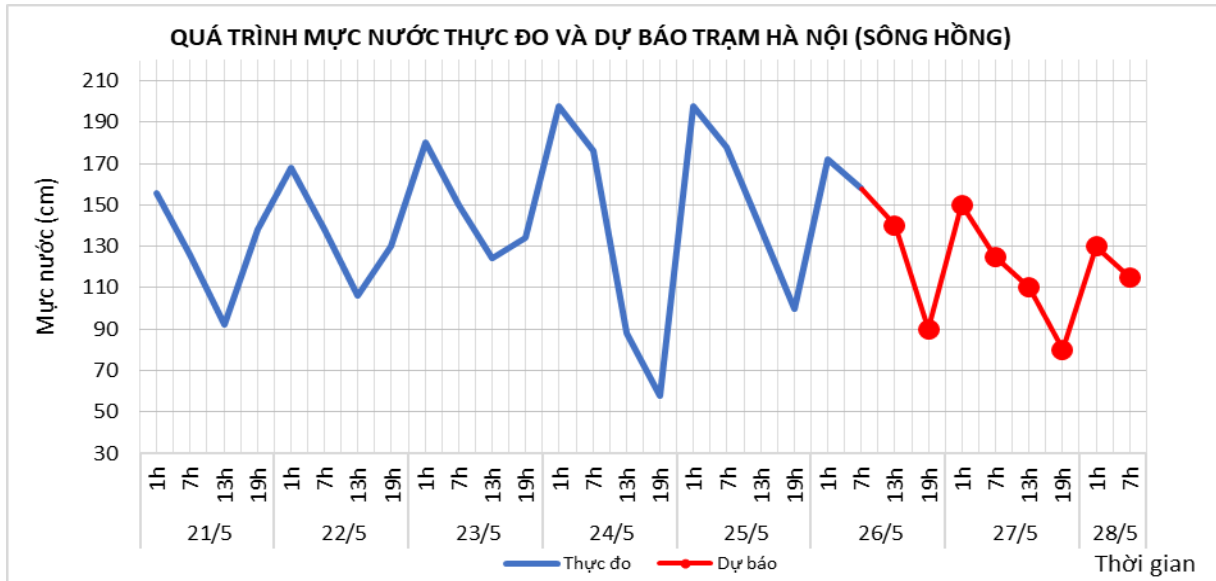
4.2. Lưu vực sông Hồng

a. Diễn biến tình hình thủy văn đã qua

Mức nước trên sông Hồng tại trạm Hà Nội biến đổi chậm và chịu ảnh hưởng của thủy triều. Lúc 07h/26/5, mức nước tại trạm Hà Nội là 1,58m.

b. Dự báo, cảnh báo

Mực nước trên sông Hồng tại trạm Hà Nội sẽ tiếp tục biến đổi chậm và chịu ảnh hưởng của thủy triều. Đến 07h/28/5 mực nước tại trạm Hà Nội có khả năng ở mức 1,15m.



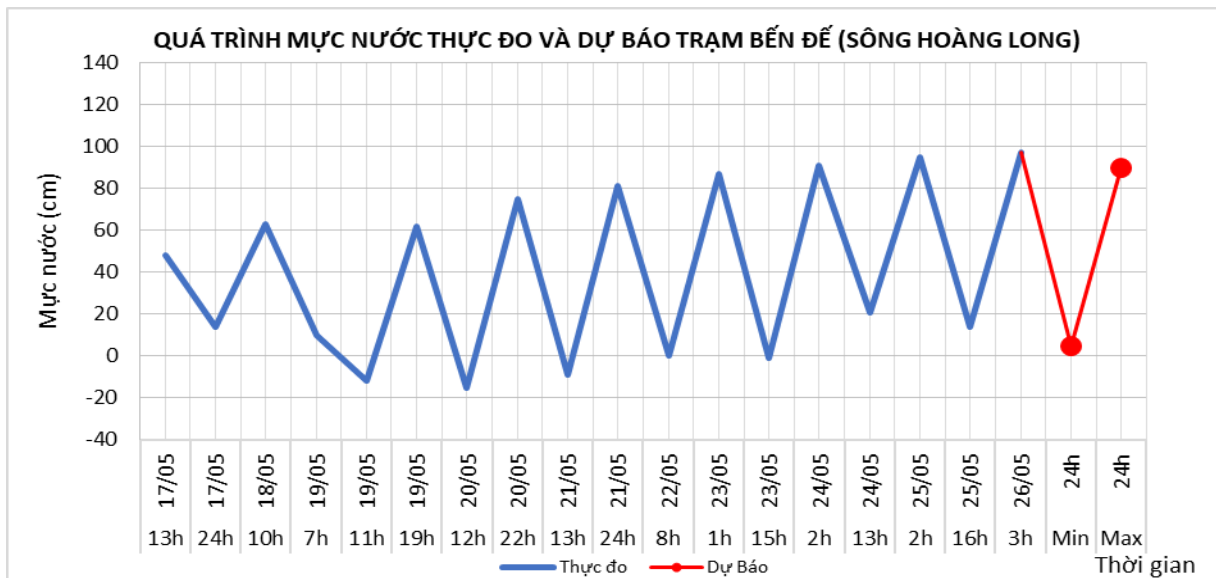
4.3. Lưu vực sông Hoàng Long

a. Diễn biến tình hình thủy văn đã qua

Mực nước trên sông Bôi, sông Hoàng Long đang biến đổi chậm và chịu ảnh hưởng của thủy triều.

b. Dự báo, cảnh báo

Mực nước trên sông Hoàng Long tại trạm thủy văn Bến Đẽ tiếp tục biến đổi chậm và chịu ảnh hưởng của thủy triều.



5. Khu vực Bắc Trung Bộ

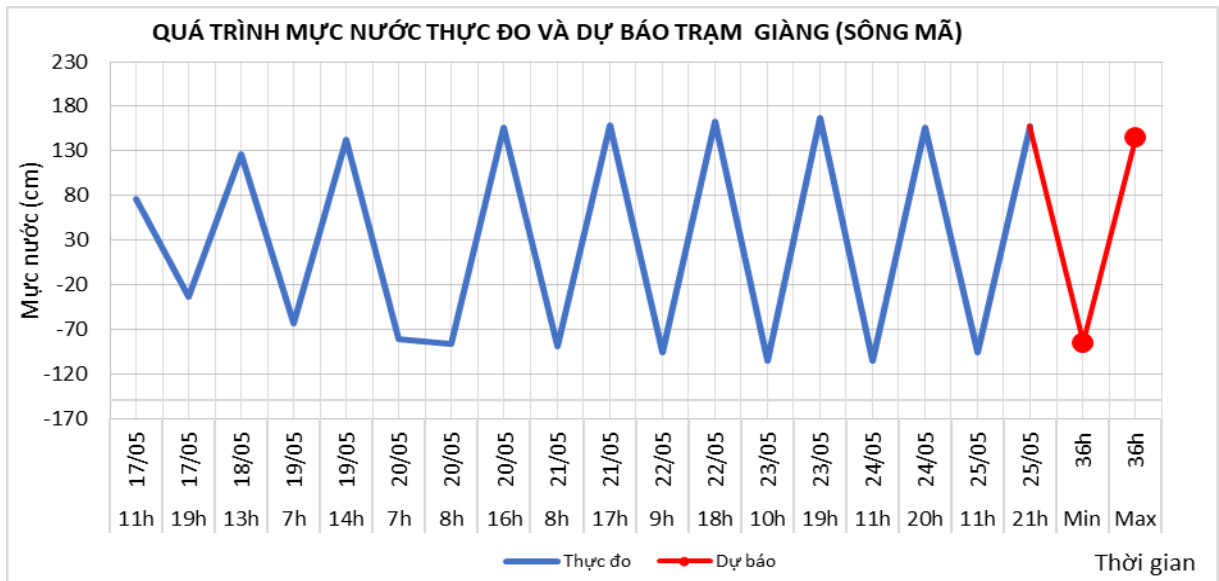
5.1. Lưu vực sông Mã

a. Diễn biến tình hình thủy văn đã qua

Mực nước thượng lưu có dao động, trung lưu dao động theo điều tiết hồ chứa, hạ lưu sông Mã tại Giàng biến đổi theo triều.

b. Dự báo, cảnh báo

Mực nước thượng lưu có dao động, trung lưu dao động theo điều tiết hồ chứa, hạ lưu sông Mã tại Giàng biến đổi theo triều



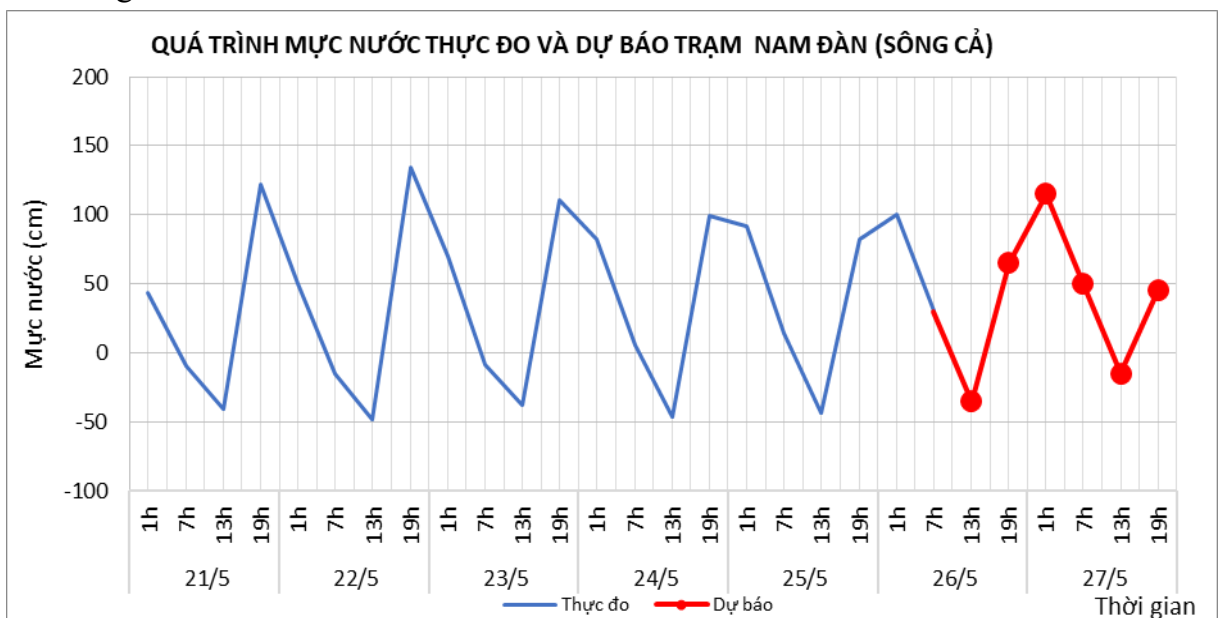
5.2. Lưu vực sông Cả

a. Diễn biến tình hình thủy văn đã qua

Mực nước sông Hiếu có dao động; trung thượng lưu dao động theo điều tiết hồ chứa, hạ lưu dao động theo triều.

b. Dự báo, cảnh báo

Mực nước thượng lưu có dao động, trung lưu dao động theo điều tiết hồ chứa, hạ lưu dao động theo triều.



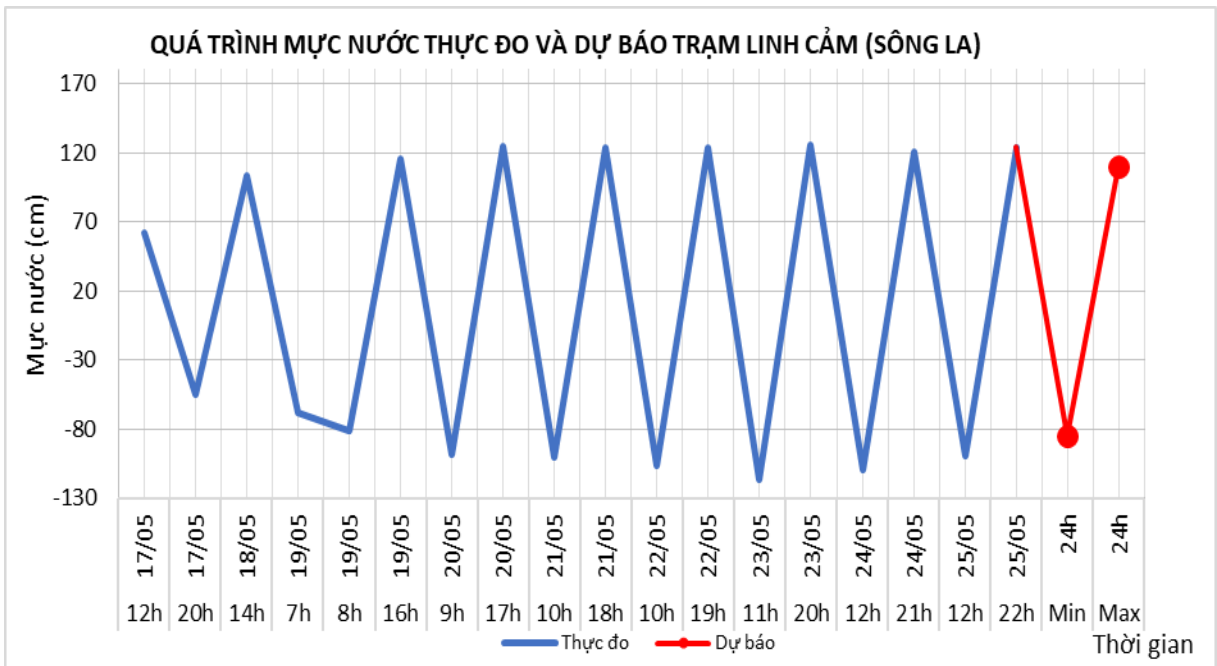
5.3. Lưu vực sông La

a. Diễn biến tình hình thủy văn đã qua

Mực nước sông Ngàn Sâu, Ngàn Phố có dao động; hạ lưu sông La dao động theo triều.

b. Dự báo, cảnh báo

Mực nước sông Ngàn Sâu, Ngàn Phố có dao động; hạ lưu sông La dao động theo triều.



6. Khu vực Trung Trung Bộ

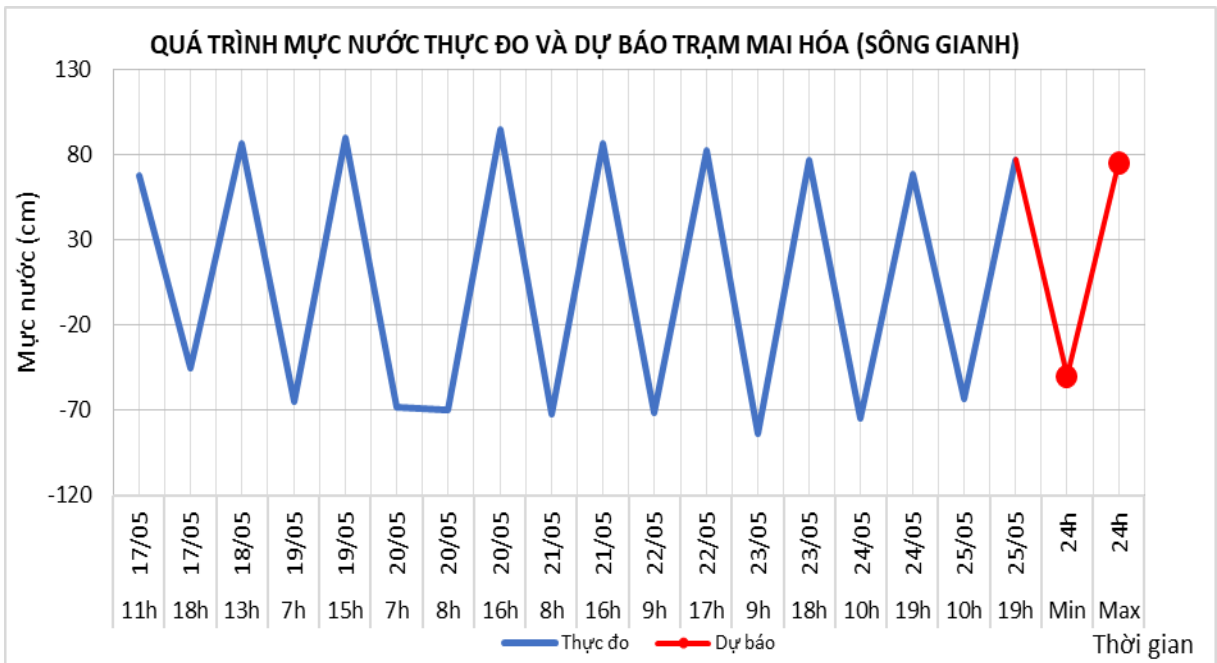
6.1. Lưu vực sông Gianh

a. Diễn biến tình hình thủy văn đã qua

Mức nước thượng lưu biến đổi chậm, hạ lưu dao động theo triều.

b. Dự báo, cảnh báo

Mức nước thượng lưu biến đổi chậm, hạ lưu dao động theo triều.



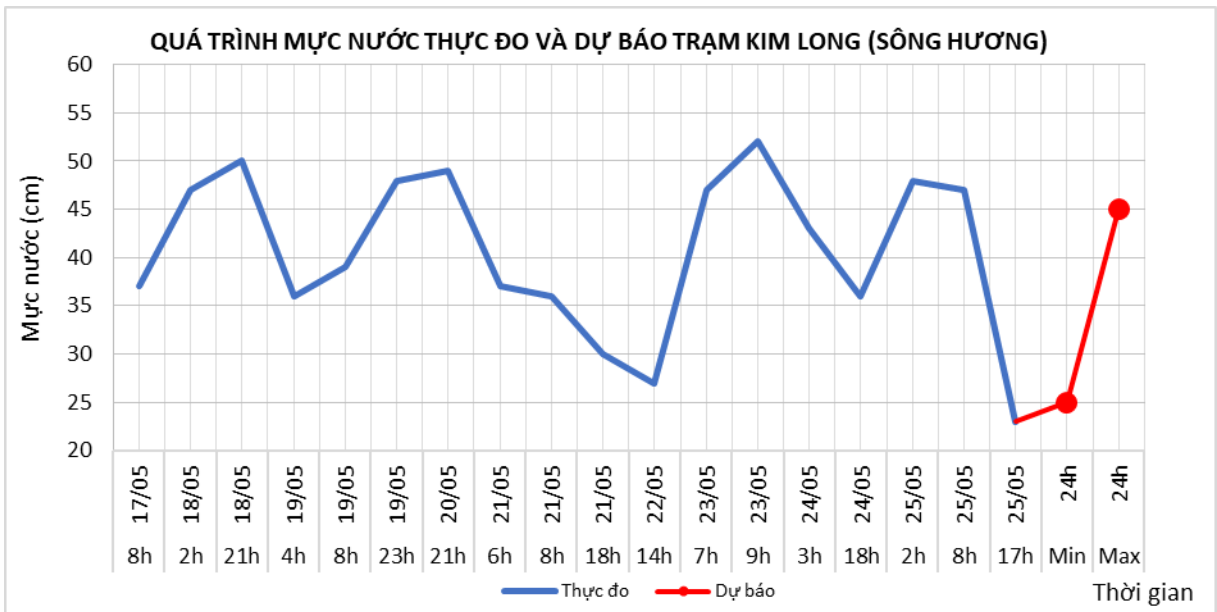
6.2. Lưu vực sông Hương

a. Diễn biến tình hình thủy văn đã qua

Mức nước dao động theo điều tiết hồ chứa.

b. Dự báo, cảnh báo

Mức nước dao động theo điều tiết hồ chứa.



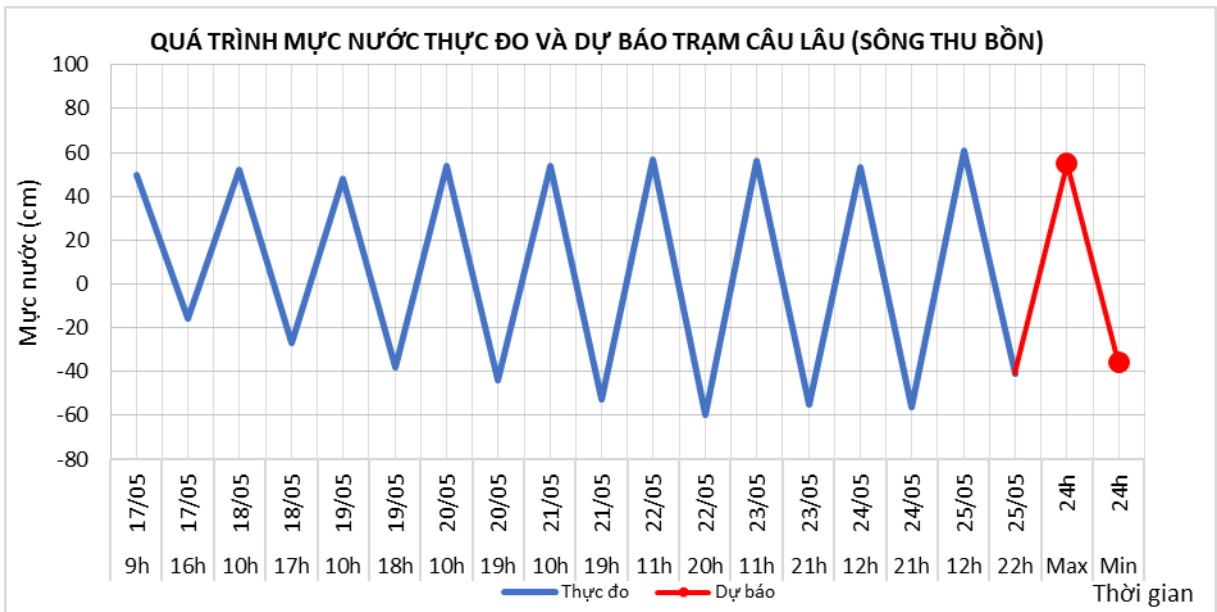
6.3. Lưu vực sông Vu Gia Thu Bồn

a. Diễn biến tình hình thủy văn đã qua

Mức nước biến đổi chậm.

b. Dự báo, cảnh báo

Mức nước biến đổi chậm.



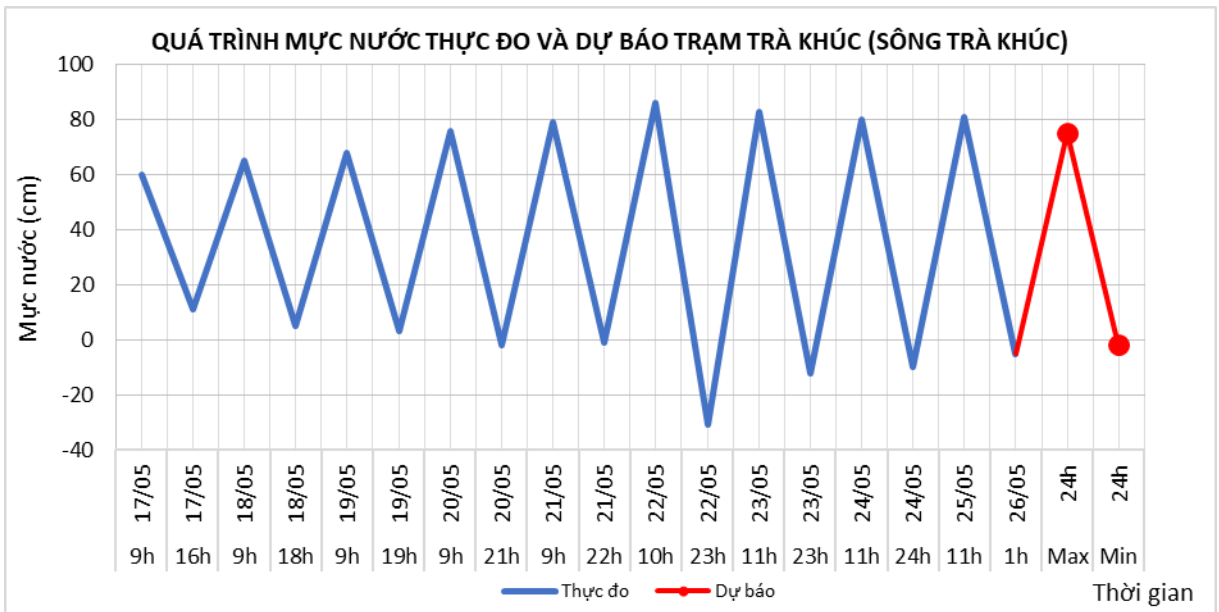
6.4. Lưu vực sông Trà Khúc

a. Diễn biến tình hình thủy văn đã qua

Mức nước biến đổi chậm.

b. Dự báo, cảnh báo

Mức nước biến đổi chậm.



7. Khu vực Nam Trung Bộ

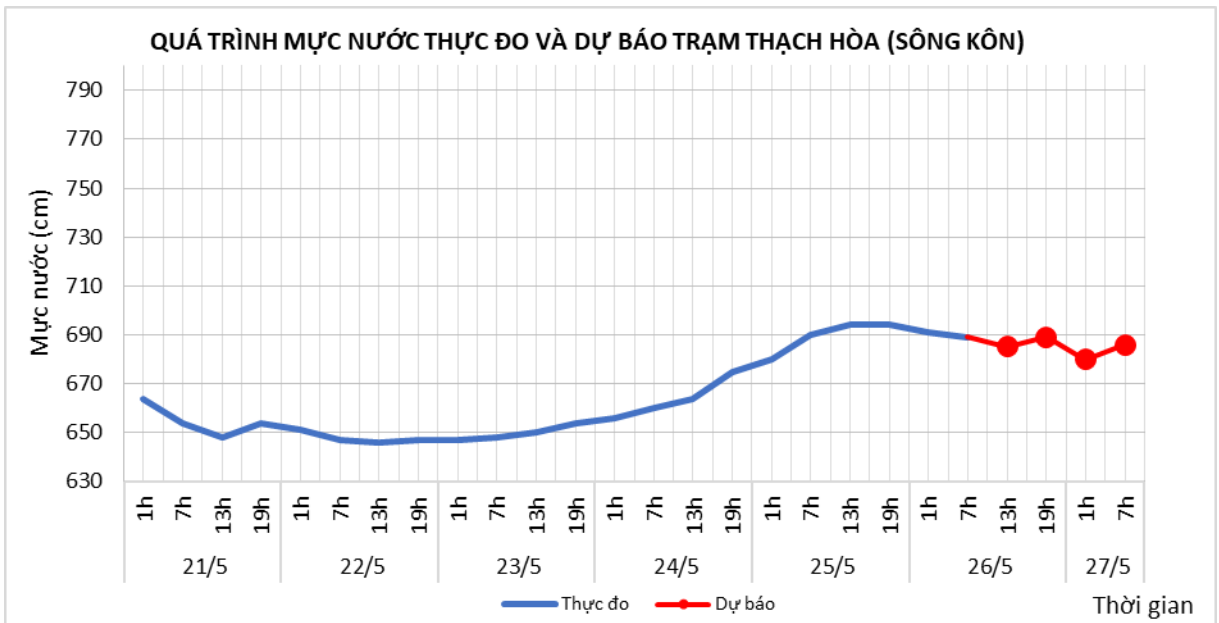
7.1. Lưu vực sông Kôn

a. Diễn biến tình hình thủy văn đã qua

Mức nước trên sông Kôn có dao động.

b. Dự báo, cảnh báo

Mức nước có dao động.



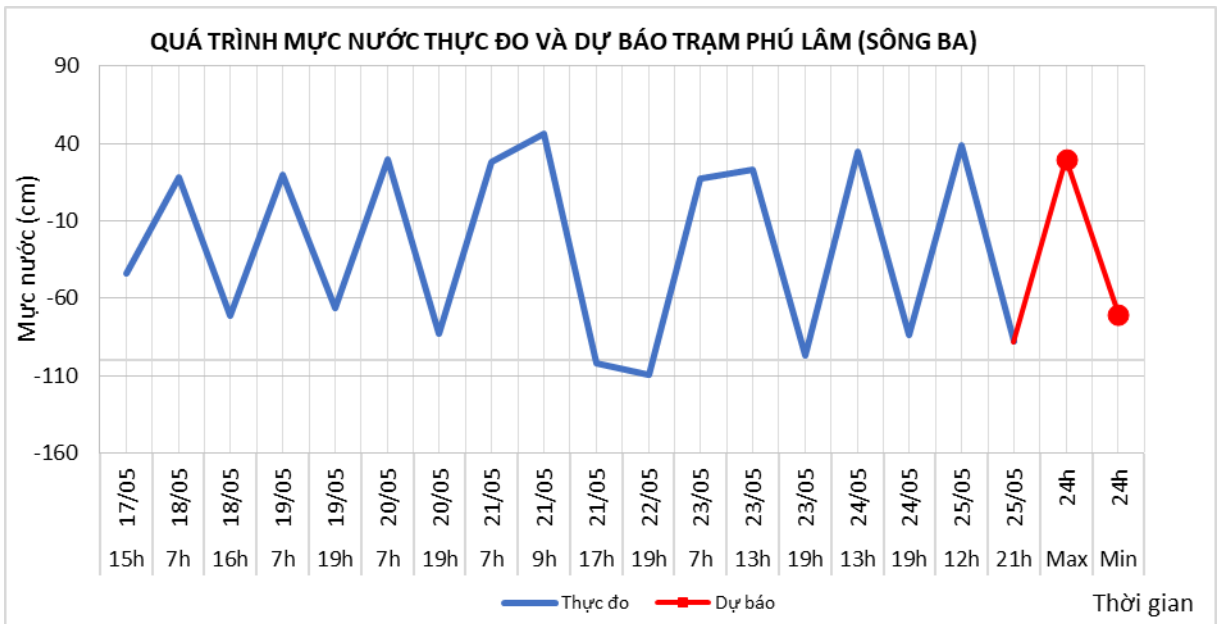
7.2. Lưu vực sông Ba

a. Diễn biến tình hình thủy văn đã qua

Mức nước thượng, trung lưu có dao động, hạ lưu dao động theo điều tiết của hồ chứa.

b. Dự báo, cảnh báo

Mức nước thượng, trung lưu có dao động, hạ lưu dao động theo điều tiết của hồ chứa.



8. Khu vực Tây Nguyên

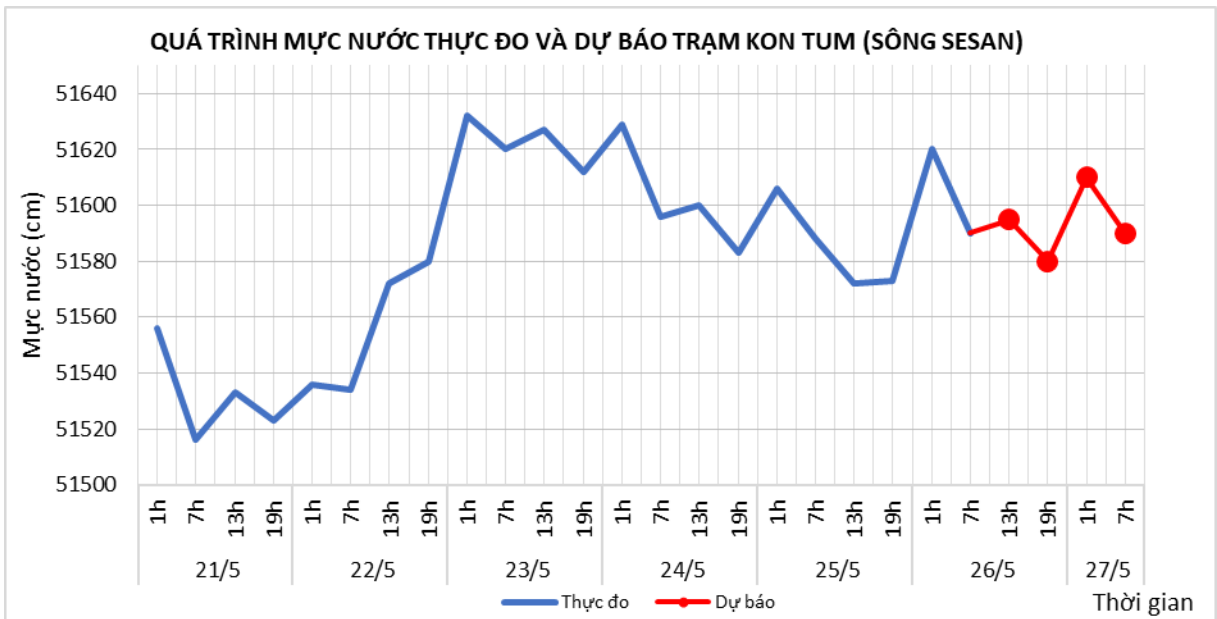
8.1. Lưu vực sông Sê San

a. Diễn biến tình hình thủy văn đã qua

Mức nước các sông dao động theo điều tiết hồ chứa thủy điện.

b. Dự báo, cảnh báo

Mức nước các sông dao động theo điều tiết hồ chứa thủy điện.



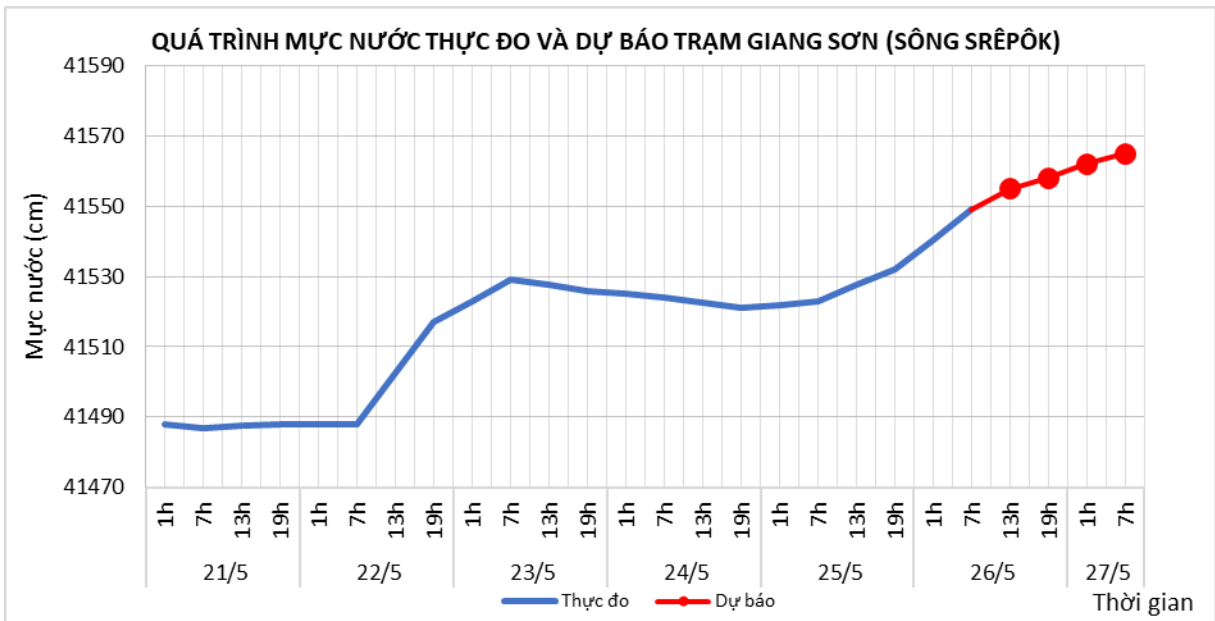
8.2. Lưu vực sông Srêpôk

a. Diễn biến tình hình thủy văn đã qua

Mức nước sông Krông Ana lên chậm; các sông khác dao động theo điều tiết của hồ chứa thủy điện.

b. Dự báo, cảnh báo

Mức nước sông Krông Ana lên chậm; các sông khác dao động theo điều tiết của hồ chứa thủy điện.



9. Khu vực Nam Bộ

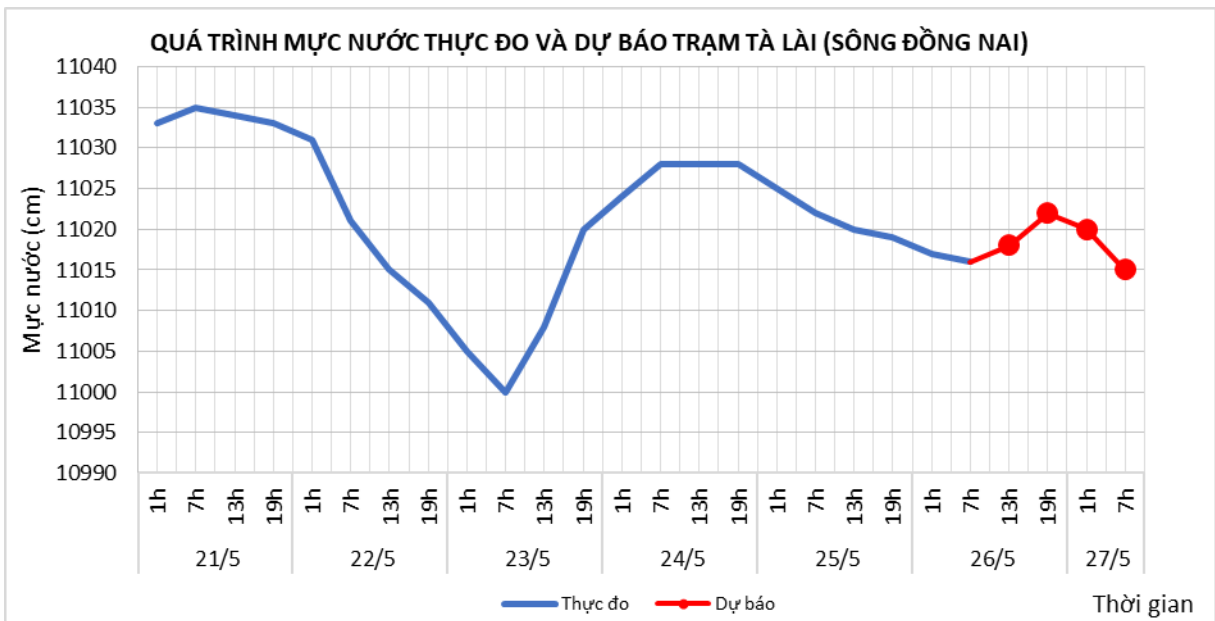
9.1. Lưu vực sông Đồng Nai

a. Diễn biến tình hình thủy văn đã qua

Mức nước biến đổi chậm.

b. Dự báo, cảnh báo

Mức nước biến đổi chậm.



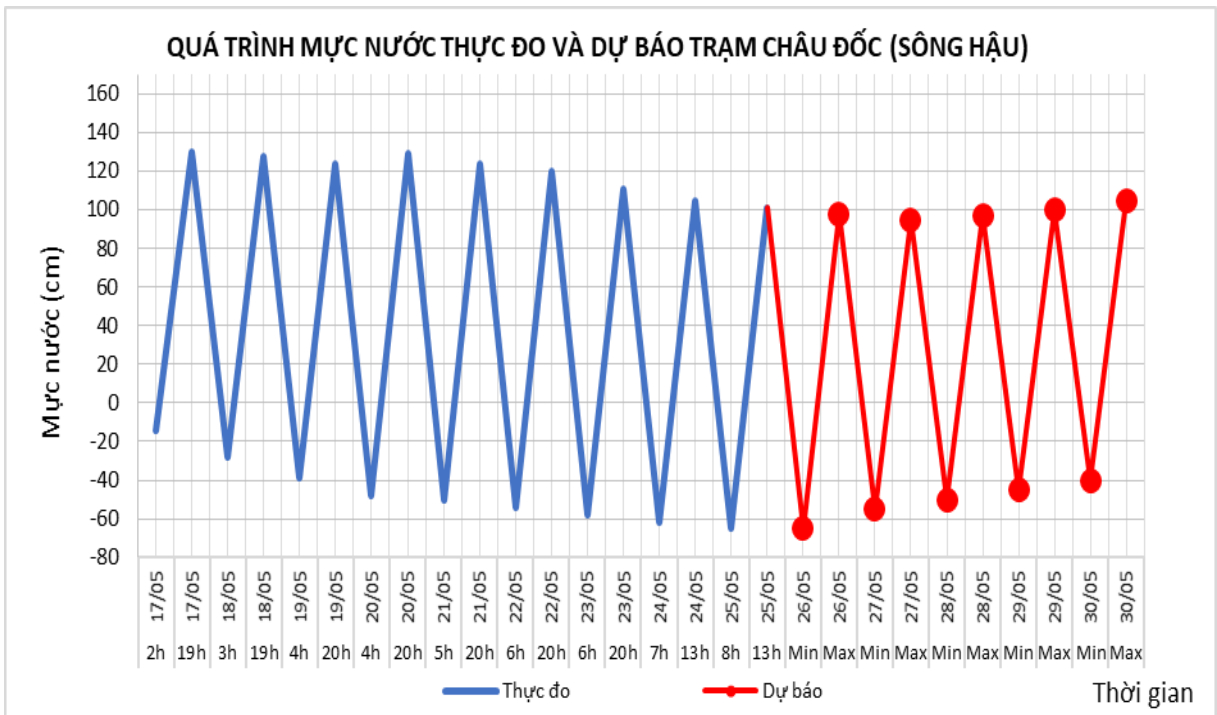
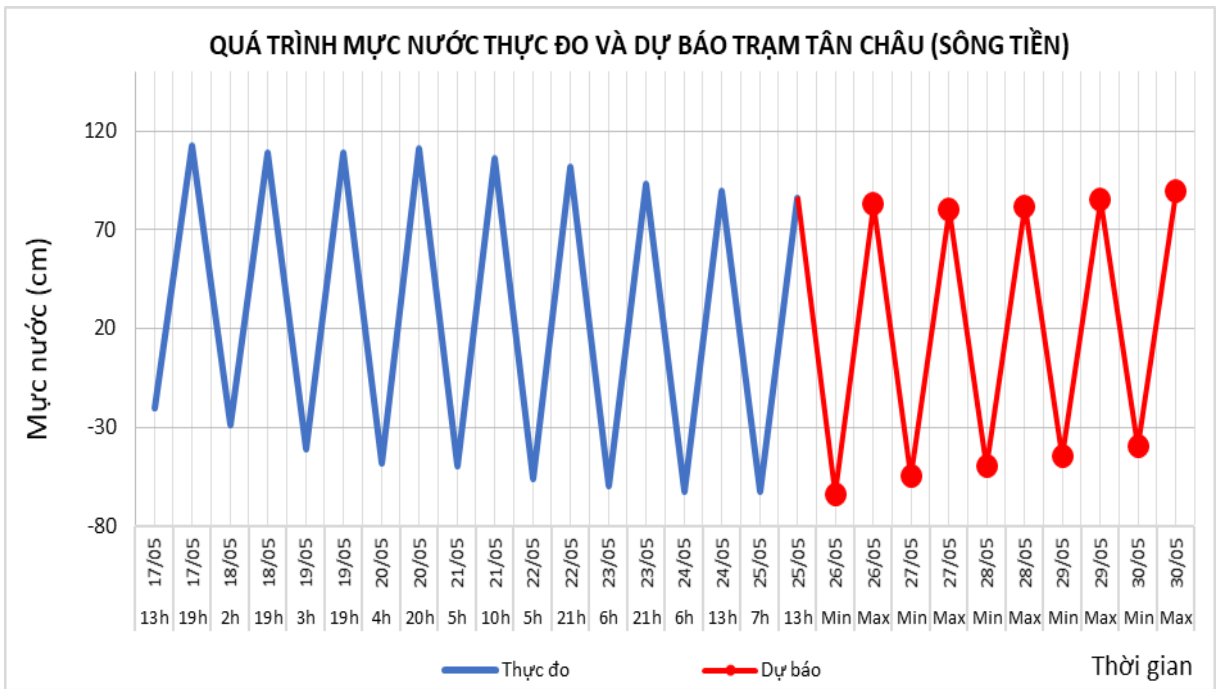
9.2. Lưu vực sông Cửu Long

a. Diễn biến tình hình thủy văn đã qua

Mức nước đầu nguồn sông Cửu Long biến đổi chậm theo triều. Mức nước cao nhất ngày 25/5 trên sông Tiền tại Tân Châu 0,86m; trên sông Hậu tại Châu Đốc 1,01m.

b. Dự báo, cảnh báo

Mức nước đầu nguồn sông Cửu Long biến đổi theo triều. Đến ngày 30/5 mức nước cao nhất ngày tại Tân Châu ở mức 0,90m; tại Châu Đốc ở mức 1,05m.



II. Bảng mực nước, lưu lượng thực đo và dự báo các trạm

Sông	Trạm	Mực nước thực đo (cm)				Mực nước dự báo (cm)															
		13h-25/05	19h-25/05	1h-26/05	7h-26/05	13h-26/05		19h-26/05		1h-27/05		7h-27/05		13h-27/05		19h-27/05		1h-28/05		7h-28/05	
Đà	Hồ Hòa Bình (*)	352	533	113	1082	500	↓	600	↑	120	↓	900	↑								
Thao	Yên Bái	2336	2340	2345	2329	2330	↑	2325	↓	2335	↑	2340	↑								
Thao	Phú Thọ	1072	1078	1084	1085	1080	↓	1085	↑	1080	↓	1075	↓								
Lô	Tuyên Quang	1207	1354	1263	1334	1310	↓	1280	↓	1300	↑	1330	↑								
Lô	Vũ Quang	499	488	480	504	500	↓	490	↓	488	↓	485	↓								
Hồng	Hà Nội	138	100	172	158	140	↓	90	↓	150	↑	125	↓	110	↓	80	↓	130	↑	115	↓
Cả	Nam Đàn	-43	82	100	30	-35	↓	65	↑	115	↑	50	↓	-15	↓	45	↑				
Kôn	Thanh Hòa	694	694	691	689	685	↓	689	↑	680	↓	686	↑								
Đăkbla	Kon Tum	51590	51573	51620	51590	51595	↑	51580	↓	51610	↑	51590	↓								
Krông Ana	Giang Sơn	41525	41532	41539	41549	41555	↑	41558	↑	41562	↑	41565	↑								
Đồng Nai	Tà Lài	11020	11019	11017	11016	11018	↑	11022	↑	11020	↓	11015	↓								

Ghi chú: (*): Q m³/s

Sông	Trạm	Thực đo 24h và 36h qua (cm)				Dự báo 24h và 36h tới (cm)			
		Mực nước cao nhất		Mực nước thấp nhất		Mực nước cao nhất		Mực nước thấp nhất	
Cầu	Đáp Cầu	120	↓	59	↓	130	↑	60	↑
Thương	Phủ Lạng Thương	124	↓	36	↑	130	↑	30	↓
Lục Nam	Lục Nam	117	↓	30	↑	135	↑	20	↓
Thái Bình	Phả Lại (**)	156	→	30	↑	140	↓	35	↑
Hoàng Long	Bến Đẽ	97	↑	14	↓	90	↓	5	↓
Mã	Giàng (**)	158	↓	-96	↑	145	↓	-85	↑
La	Linh Cảm	124	↑	-99	↑	110	↓	-85	↑
Gianh	Mai Hóa	77	↑	-63	↑	75	↓	-50	↑
Hương	Kim Long	47	↓	23	↓	45	↓	25	↑
Thu Bồn	Câu Lâu	61	↑	-41	↑	55	↓	-36	↑
Trà Khúc	Trà Khúc	81	↑	-5	↑	75	↓	-2	↑
Đà Rằng	Phú Lâm	39	↑	-88	↓	30	↓	-70	↑

Ghi chú: Các trạm (**) lấy giá trị thực đo 36 giờ qua và dự báo 36 giờ tới

Khu vực Nam Bộ:

Sông	Trạm	Mức nước cao nhất ngày												Mức nước thấp ngày											
		Thực đo		Dự báo										Thực đo		Dự báo									
		25/05	26/05	27/05	28/05	29/05	30/05	25/05	26/05	27/05	28/05	29/05	30/05	25/05	26/05	27/05	28/05	29/05	30/05						
Sông Tiền	Tân Châu	86	↓	83	↓	80	↓	82	↑	85	↑	90	↑	-63	↓	-64	↓	-55	↑	-50	↑	-45	↑	-40	↑
Sông Hậu	Châu Đốc	101	↓	98	↓	95	↓	97	↑	100	↑	105	↑	-65	↓	-65	⇒	-55	↑	-50	↑	-45	↑	-40	↑

Thời gian ban hành bản tin tiếp theo: 10h30' ngày 27/05

Tin phát lúc: 10h30'

**Người chịu trách nhiệm
ban hành bản tin**



Bùi Đình Lập