

Số: TVHN-229 /DBQG

Hà Nội, ngày 17 tháng 8 năm 2023

BẢN TIN DỰ BÁO, CẢNH BÁO THỦY VĂN THỜI HẠN NGẮN

I. Diễn biến xu thế thủy văn

1. Khu vực Miền núi phía Bắc

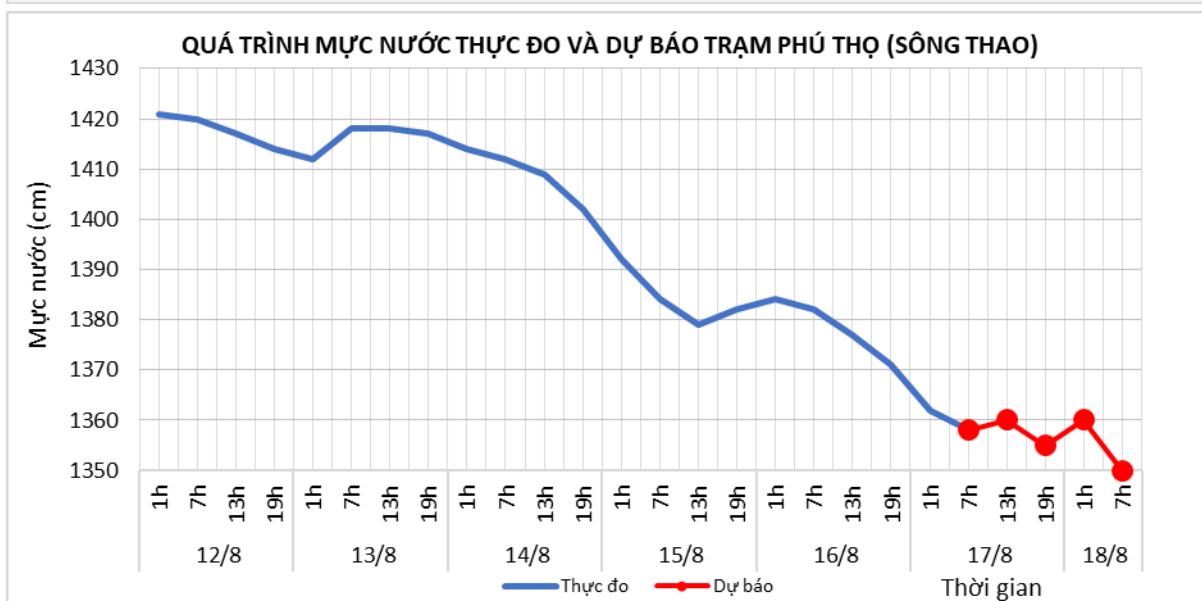
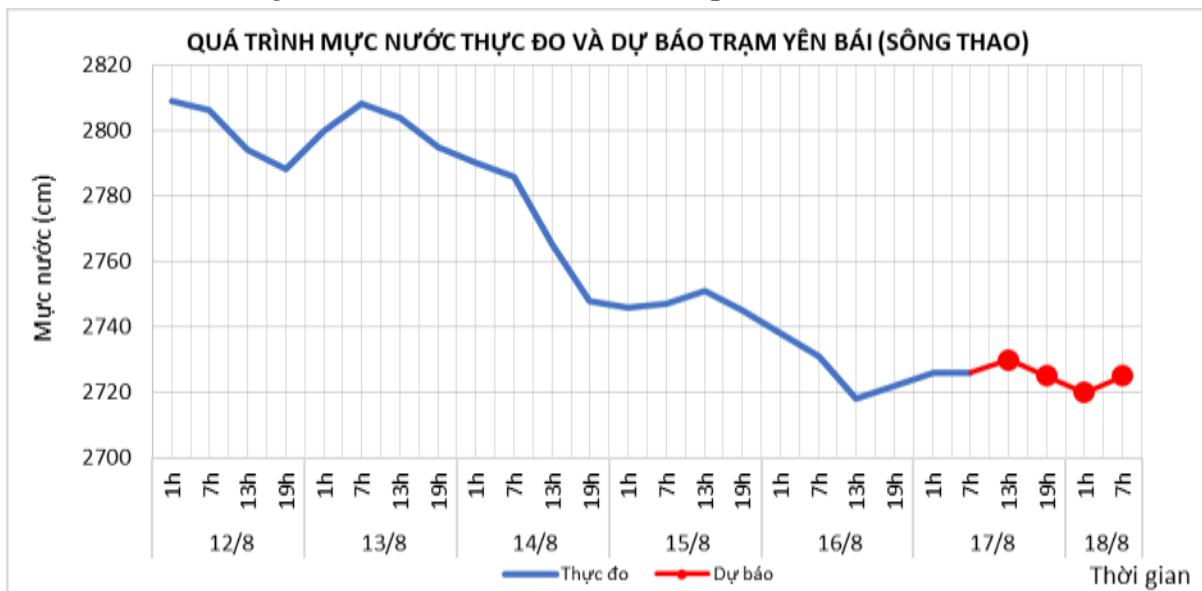
1.1. Lưu vực sông Thao

a. Diễn biến tình hình thủy văn đã qua

Mức nước trên sông Thao tại Yên Bái, Phú Thọ đang biến đổi chậm.

b. Dự báo, cảnh báo

Mức nước trên sông Thao tại Yên Bái, Phú Thọ tiếp tục biến đổi chậm.



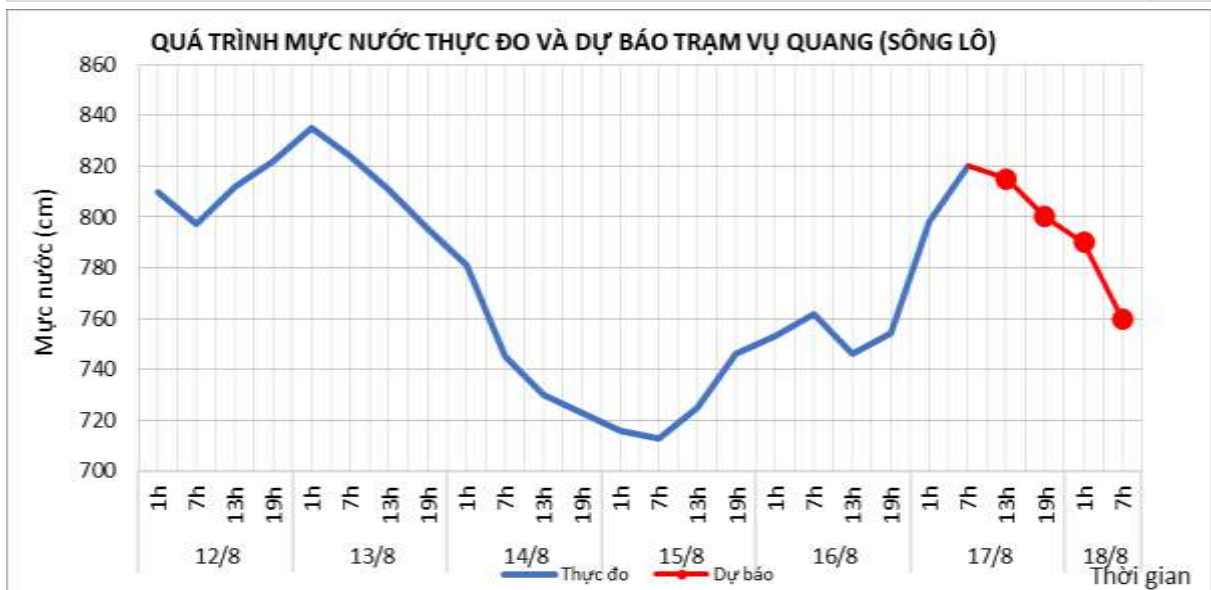
1.2. Lưu vực sông Lô

a. Diễn biến tình hình thủy văn đã qua

Mức nước sông Lô tại Tuyên Quang, Vụ Quang đang dao động theo điều tiết của hồ chứa phía thượng lưu.

b. Dự báo, cảnh báo

Mức nước hạ lưu sông Lô tại Tuyên Quang, Vụ Quang tiếp tục dao động theo điều tiết của hồ chứa phía thượng lưu.



2. Khu vực Đồng bằng và Trung du Bắc Bộ

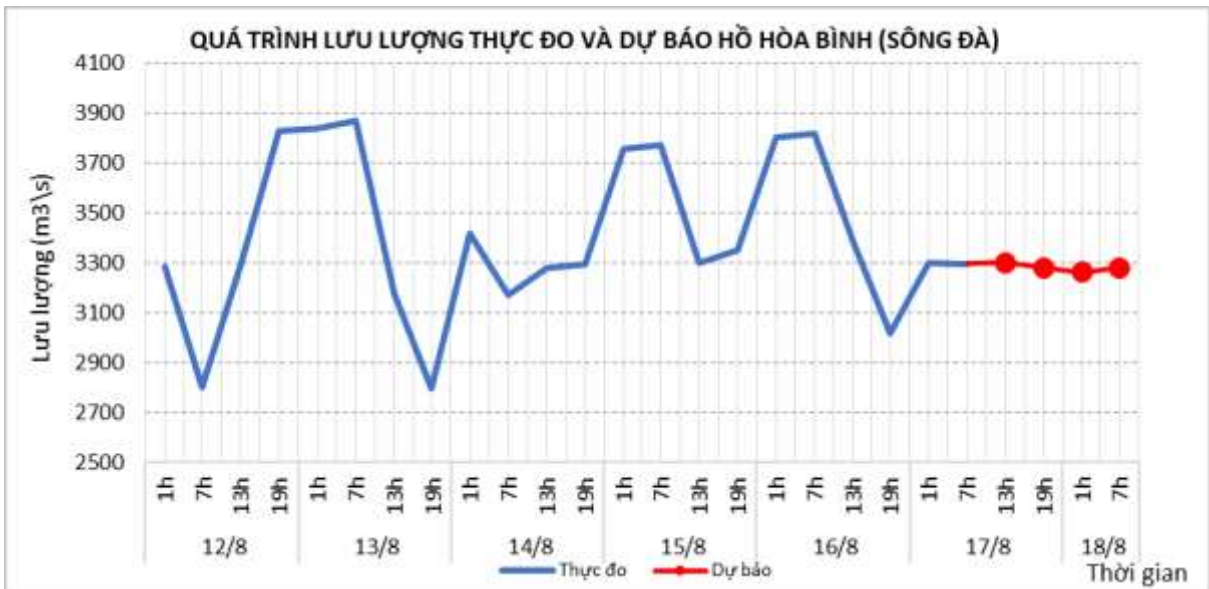
2.1 Lưu vực sông Đà

a. Diễn biến tình hình thủy văn đã qua

Lưu lượng đến hồ Hòa Bình tăng do điều tiết của thủy điện tuyến trên và mưa trên lưu vực.

b. Dự báo, cảnh báo

Lưu lượng đến hồ Hòa Bình dao động ở mức cao theo điều tiết của thủy điện tuyến trên.



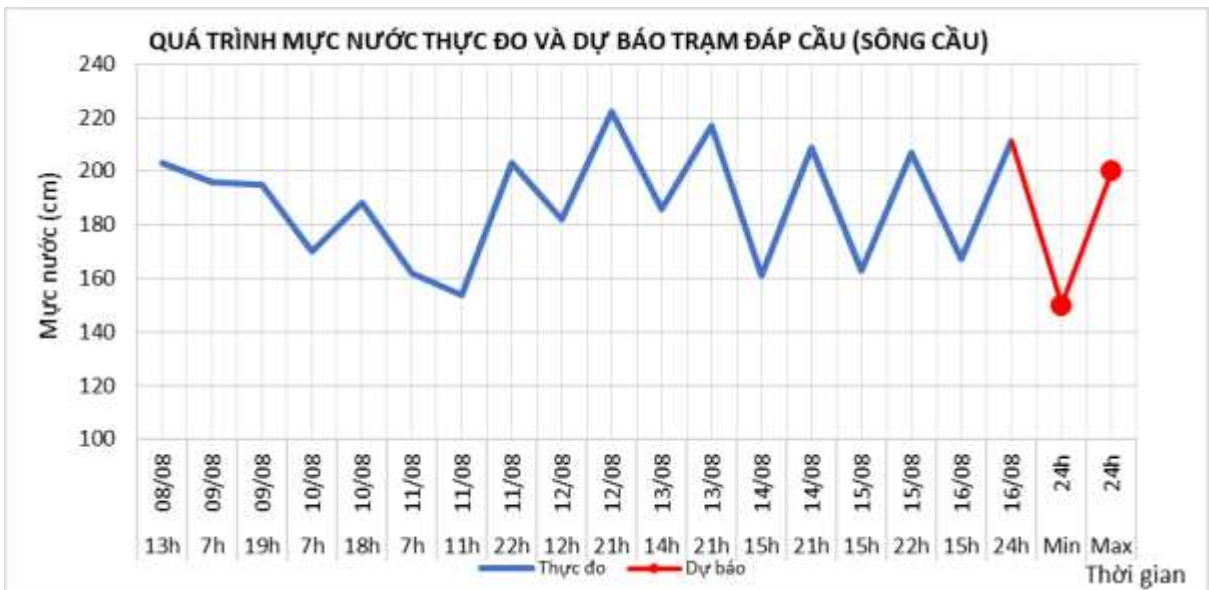
2.1. Lưu vực sông Cầu

a. Diễn biến tình hình thủy văn đã qua

Mực nước sông Cầu tại Đáp Cầu đang biến đổi chậm.

b. Dự báo, cảnh báo

Mực nước sông Cầu tại Đáp Cầu tiếp tục biến đổi chậm và chịu ảnh hưởng của thủy triều.



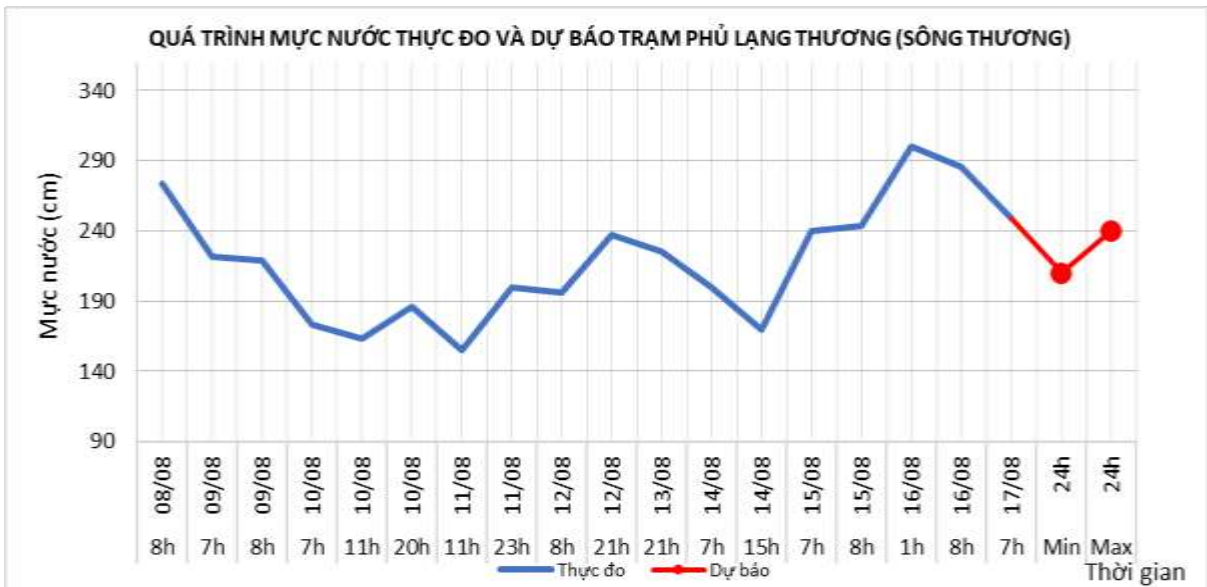
2.2. Lưu vực sông Thương

a. Diễn biến tình hình thủy văn đã qua

Mực nước sông Thương tại Phủ Lạng Thương đang biến đổi chậm theo xu thế xuống.

b. Dự báo, cảnh báo

Mực nước sông Thương tại Phủ Lạng Thương sẽ biến đổi chậm và chịu ảnh hưởng của thủy triều.



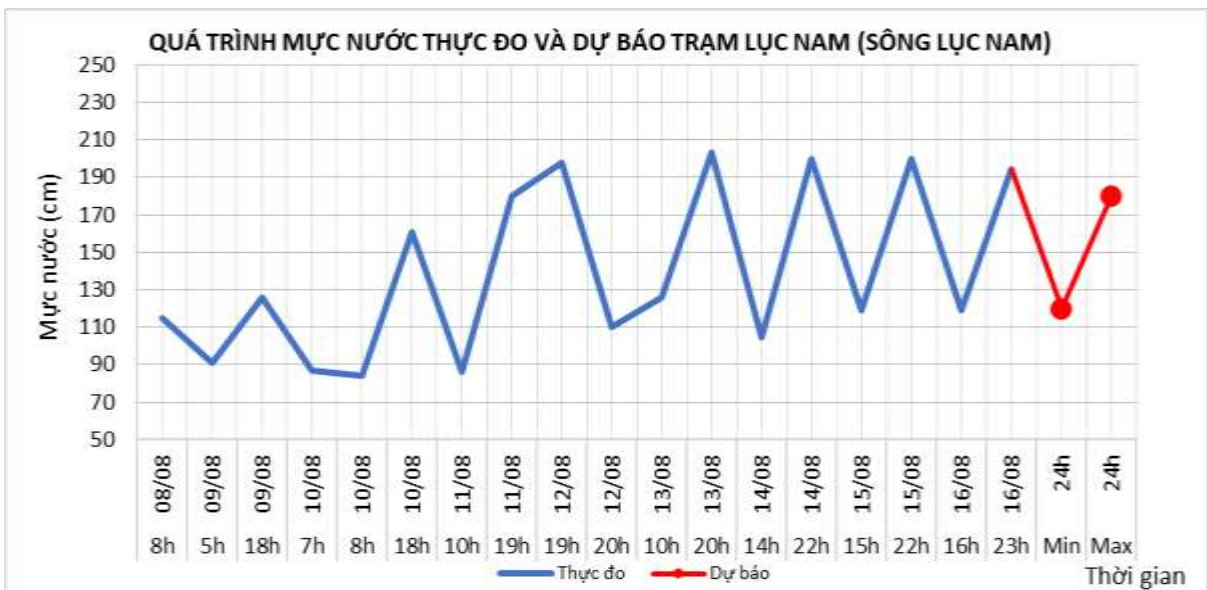
2.3. Lưu vực sông Lục Nam

a. Diễn biến tình hình thủy văn đã qua

Mức nước sông Lục Nam tại Lục Nam biến đổi chậm và chịu ảnh hưởng của thủy triều.

b. Dự báo, cảnh báo

Mức nước sông Lục Nam tại Lục Nam biến đổi chậm và chịu ảnh hưởng của thủy triều.



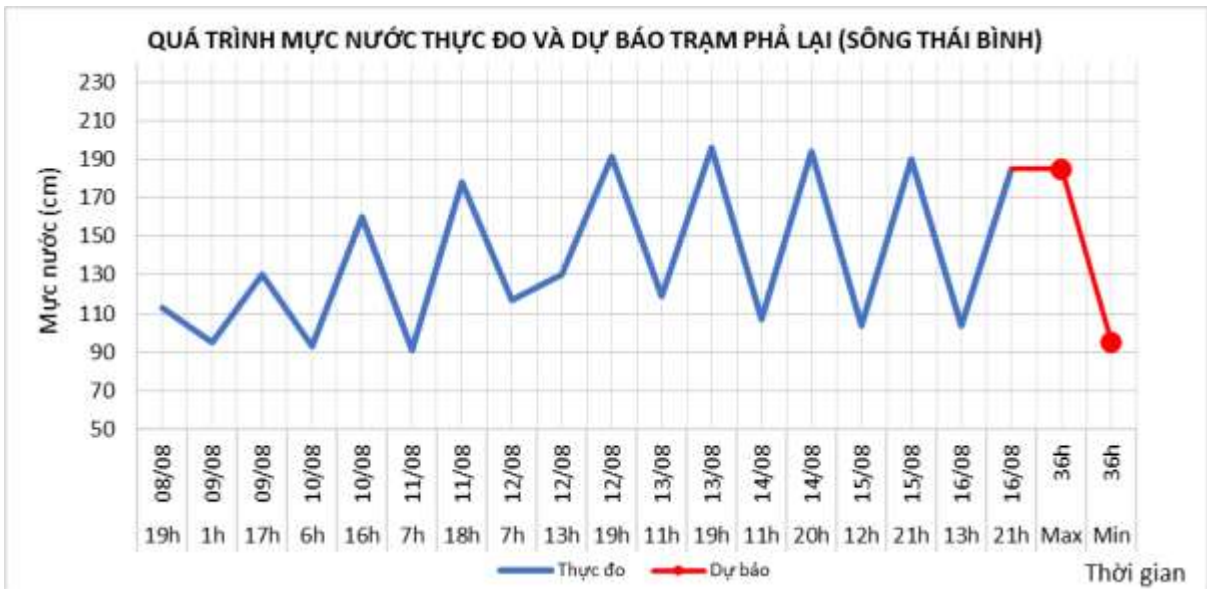
2.4. Lưu vực sông Thái Bình

a. Diễn biến tình hình thủy văn đã qua

Mức nước hạ lưu sông Thái Bình tại Phả Lại biến đổi chậm và chịu ảnh hưởng của thủy triều.

b. Dự báo, cảnh báo

Mức nước hạ lưu sông Thái Bình tại Phả Lại tiếp tục biến đổi chậm và chịu ảnh hưởng của thủy triều. Trong 36h tới, mức nước tại Phả Lại cao nhất có khả năng ở mức 1,85m và thấp nhất ở mức 0,95m.



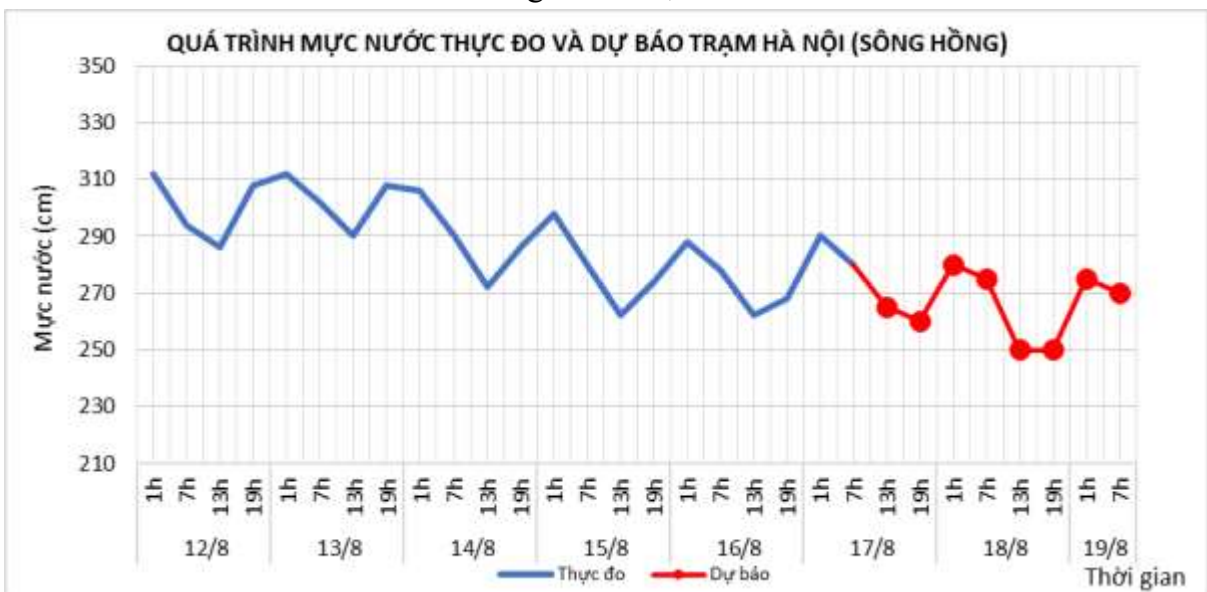
2.5. Lưu vực sông Hồng

a. Diễn biến tình hình thủy văn đã qua

Mức nước trên sông Hồng tại trạm Hà Nội đang biến đổi chậm. Lúc 7h/17/8, mực nước tại trạm Hà Nội là 2,70m.

b. Dự báo, cảnh báo

Mức nước trên sông Hồng tại trạm Hà Nội sẽ tiếp tục biến đổi chậm. Đến 7h/19/8, mực nước tại trạm Hà Nội có khả năng ở mức 2,70m.



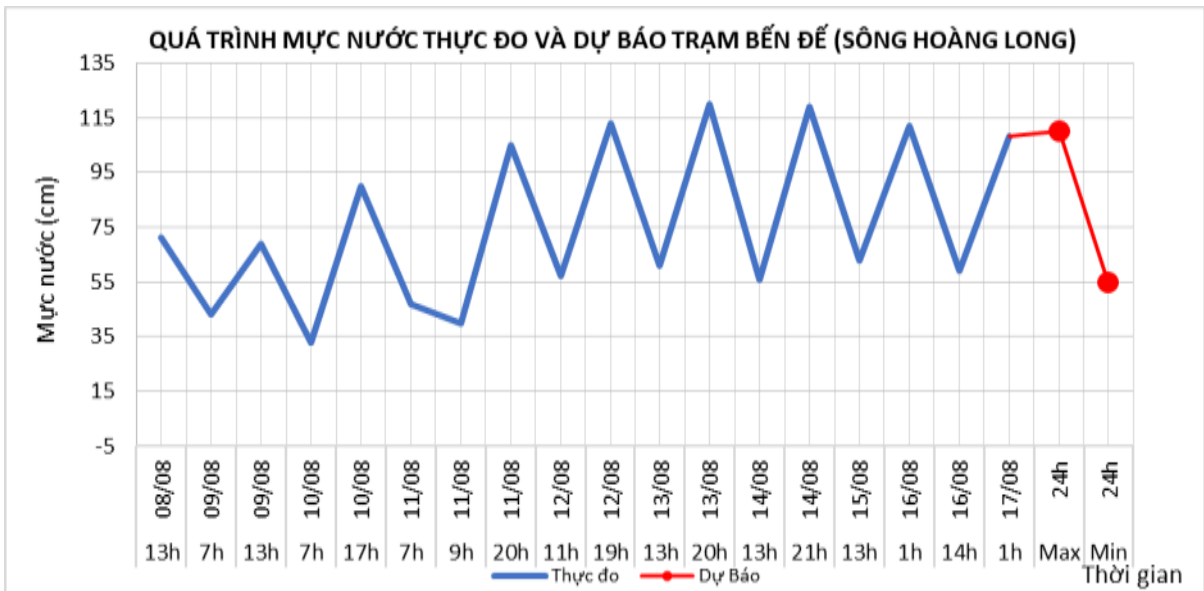
2.6. Lưu vực sông Hoàng Long

a. Diễn biến tình hình thủy văn đã qua

Mức nước trên sông Bôi, sông Hoàng Long đang biến đổi chậm và chịu ảnh hưởng của thủy triều.

b. Dự báo, cảnh báo

Mức nước trên sông Hoàng Long tại trạm thủy văn Bến Đé tiếp tục biến đổi chậm và chịu ảnh hưởng của thủy triều.



3. Khu vực Bắc Trung Bộ

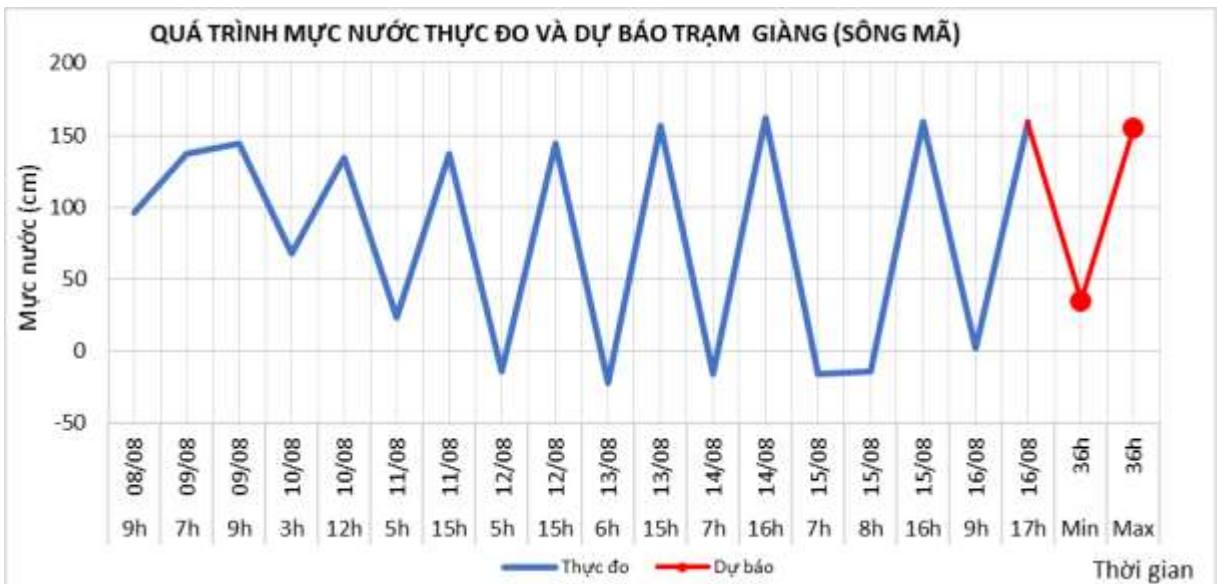
3.1. Lưu vực sông Mã

a. Diễn biến tình hình thủy văn đã qua

Mức nước thượng lưu sông Mã biến đổi chậm, trung lưu dao động theo điều tiết hồ chứa, hạ lưu tại Giàng dao động theo triều.

b. Dự báo, cảnh báo

Mức nước thượng lưu sông Mã biến đổi chậm, trung lưu dao động theo điều tiết hồ chứa, hạ lưu tại Giàng dao động theo triều.



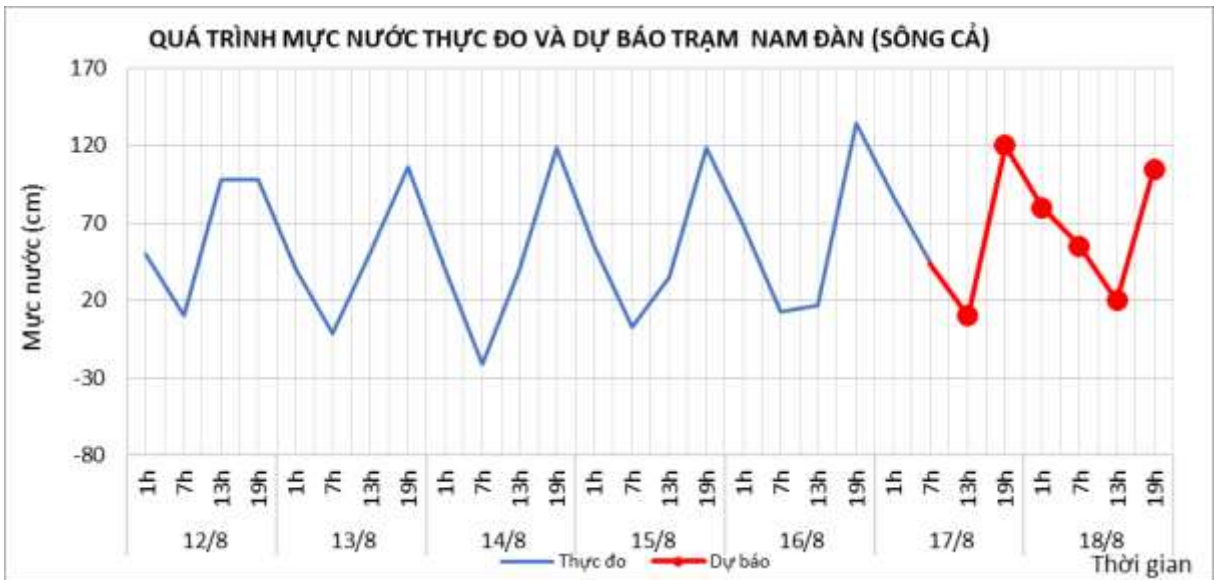
3.2. Lưu vực sông Cả

a. Diễn biến tình hình thủy văn đã qua

Mức nước trung, thượng lưu sông Cả dao động theo điều tiết hồ chứa, hạ lưu tại Nam Đàn dao động theo triều.

b. Dự báo, cảnh báo

Mức nước trung, thượng lưu sông Cả dao động theo điều tiết hồ chứa, hạ lưu tại Nam Đàn dao động theo triều.



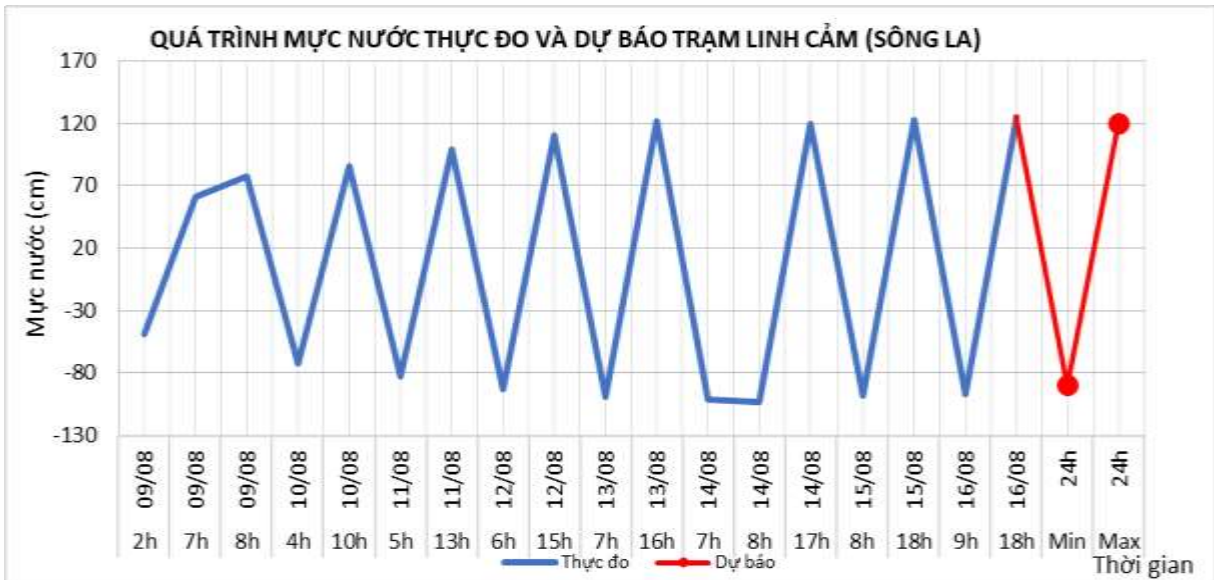
3.3. Lưu vực sông La

a. Diễn biến tình hình thủy văn đã qua

Mức nước sông Ngàn Sâu, Ngàn Phố biến đổi chậm; hạ lưu sông La dao động theo triều.

b. Dự báo, cảnh báo

Mức nước sông Ngàn Sâu, Ngàn Phố biến đổi chậm; hạ lưu sông La dao động theo triều.



4. Khu vực Trung Trung Bộ

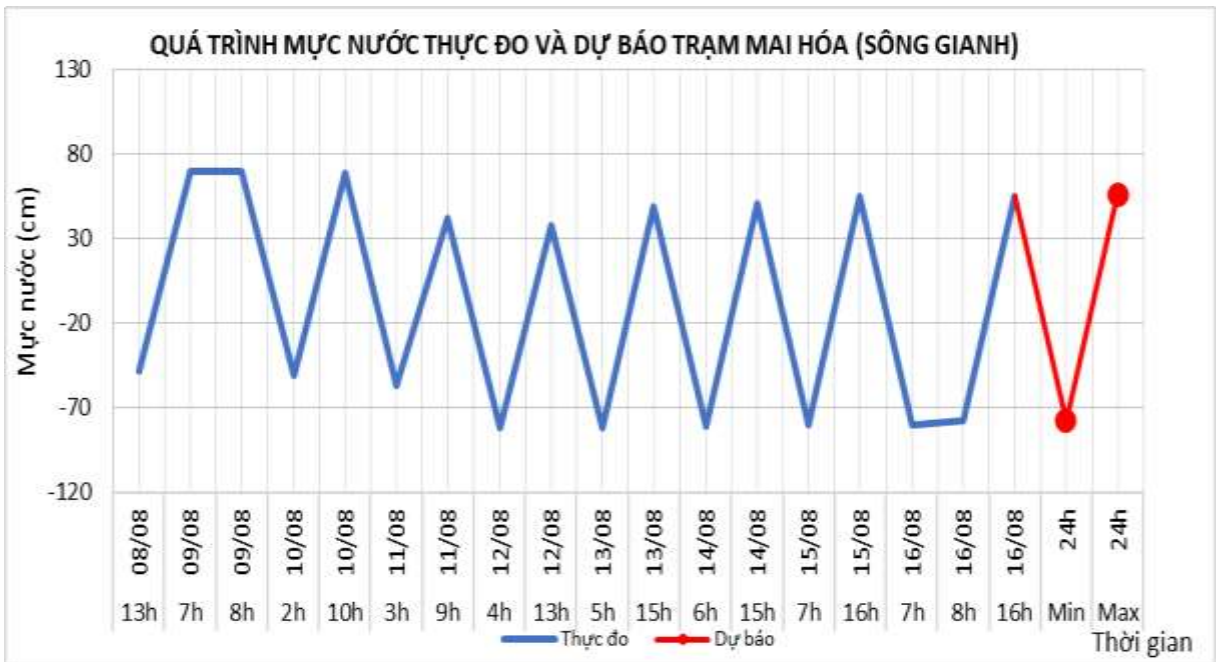
4.1. Lưu vực sông Gianh

a. Diễn biến tình hình thủy văn đã qua

Mức nước thượng lưu biến đổi chậm, hạ lưu dao động theo triều.

b. Dự báo, cảnh báo

Mức nước thượng lưu biến đổi chậm, hạ lưu dao động theo triều.



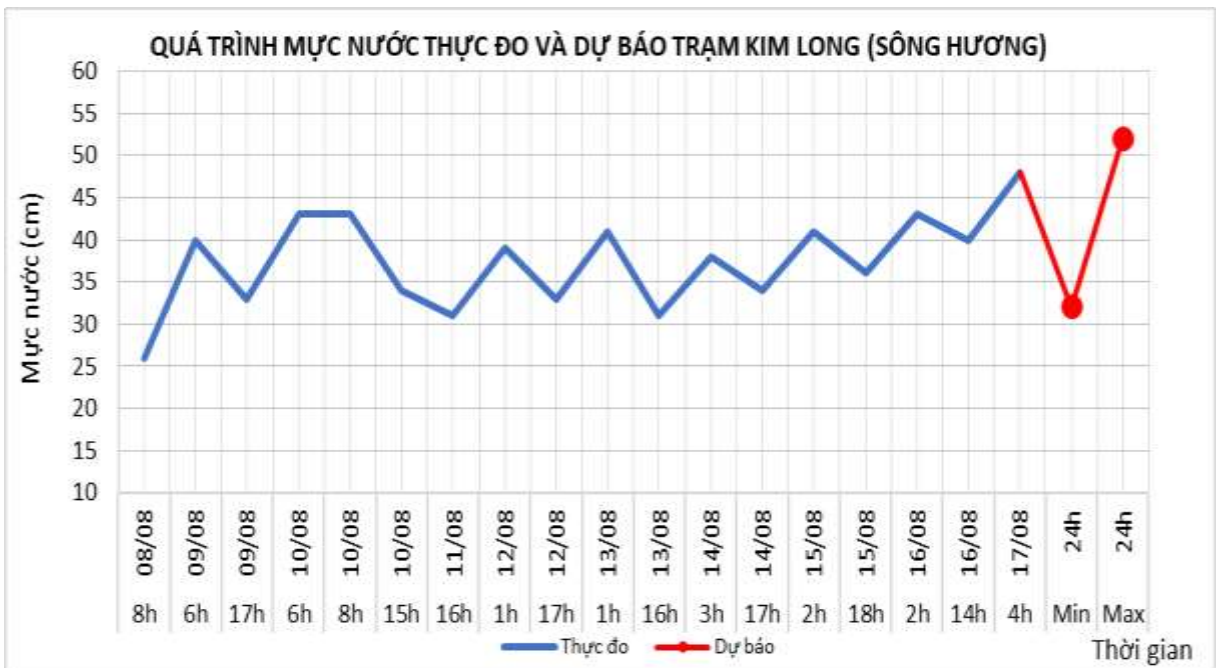
4.2. Lưu vực sông Hương

a. Diễn biến tình hình thủy văn đã qua

Mức nước dao động theo điều tiết hồ chứa.

b. Dự báo, cảnh báo

Mức nước dao động theo điều tiết hồ chứa.



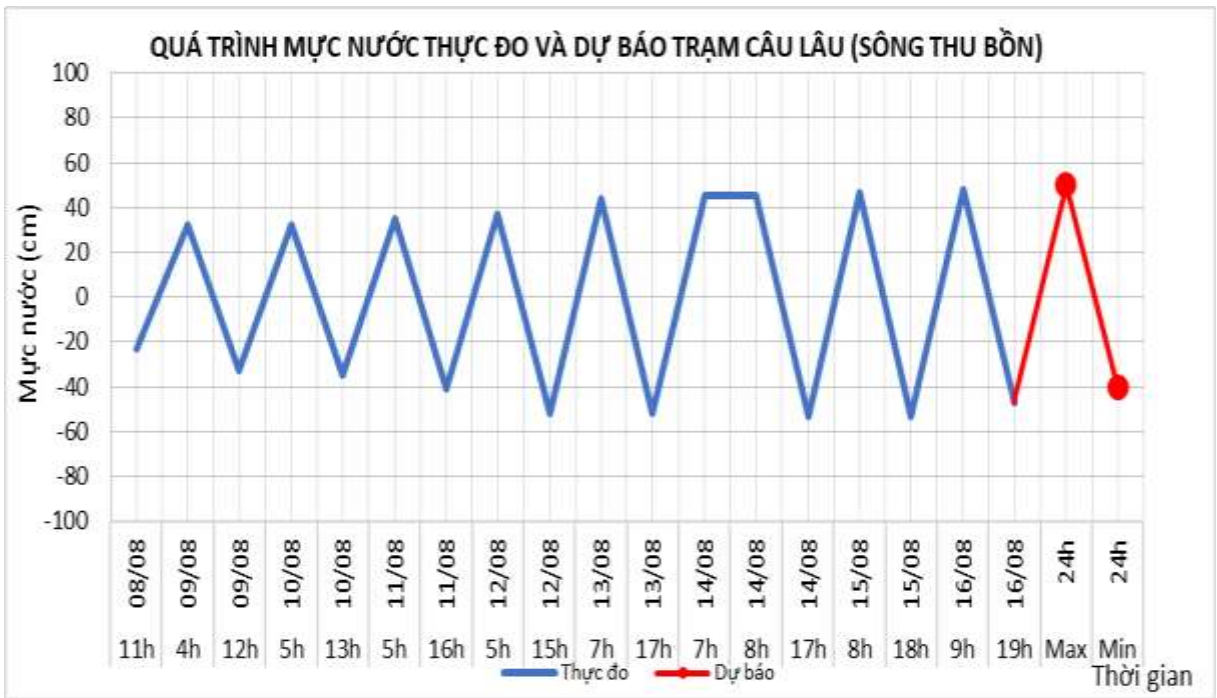
4.3. Lưu vực sông Vu Gia Thu Bồn

a. Diễn biến tình hình thủy văn đã qua

Mức nước biến đổi chậm.

b. Dự báo, cảnh báo

Mức nước biến đổi chậm.



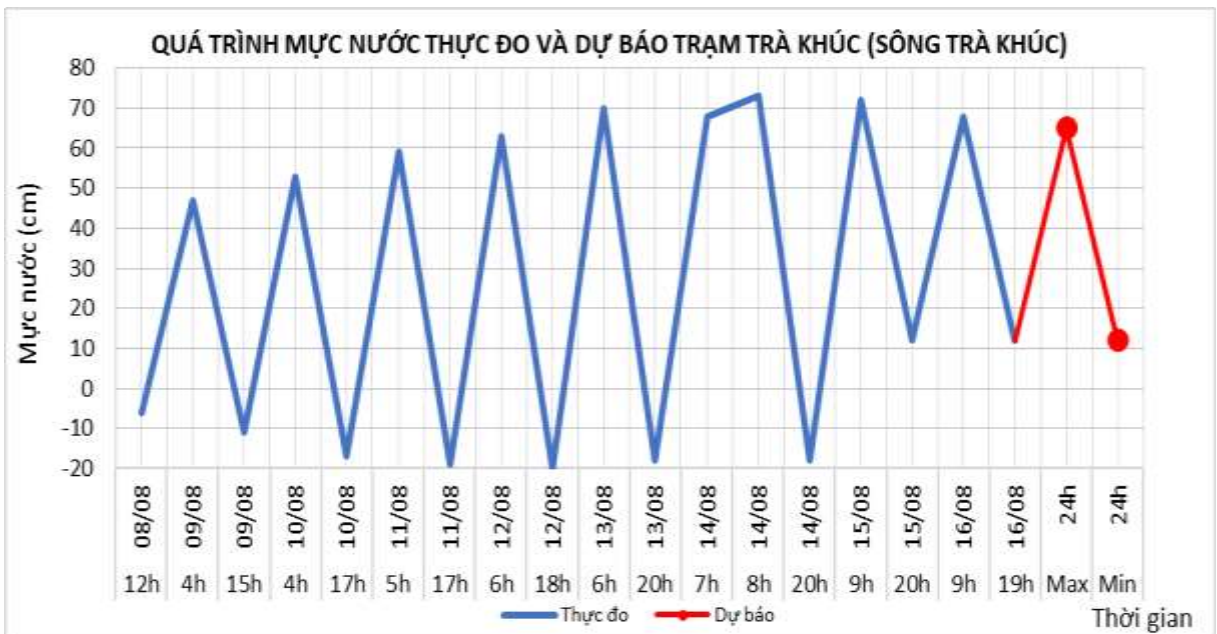
4.4. Lưu vực sông Trà Khúc

a. Diễn biến tình hình thủy văn đã qua

Mức nước biến đổi chậm.

b. Dự báo, cảnh báo

Mức nước biến đổi chậm.



5. Khu vực Nam Trung Bộ

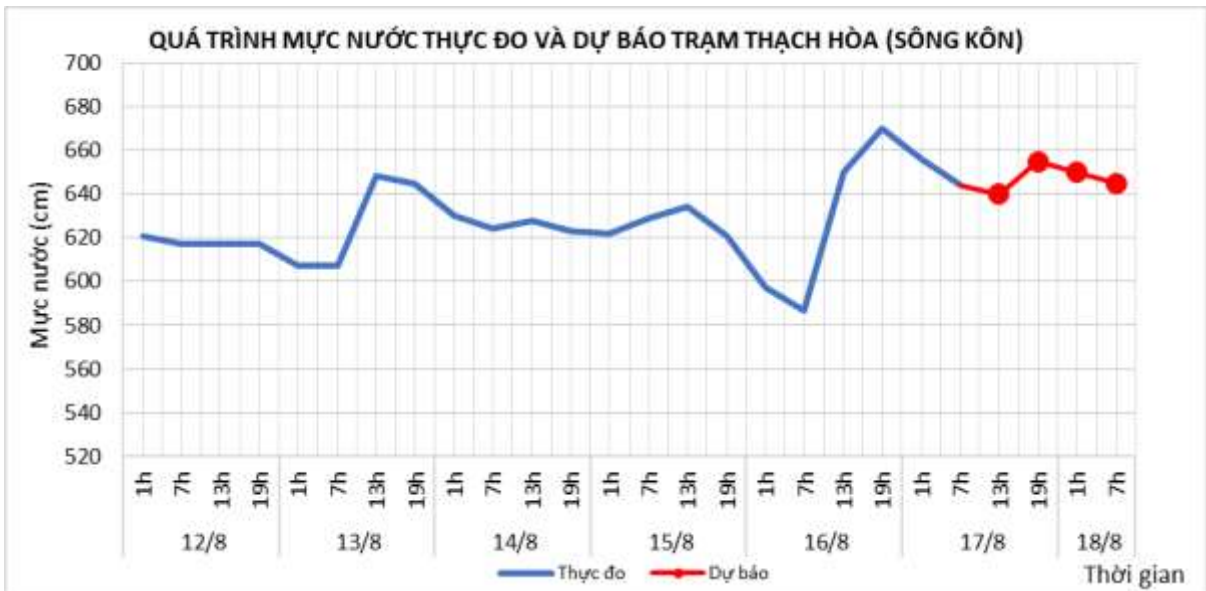
5.1. Lưu vực sông Kôn

a. Diễn biến tình hình thủy văn đã qua

Mức nước có dao động.

b. Dự báo, cảnh báo

Mức nước biến đổi chậm.



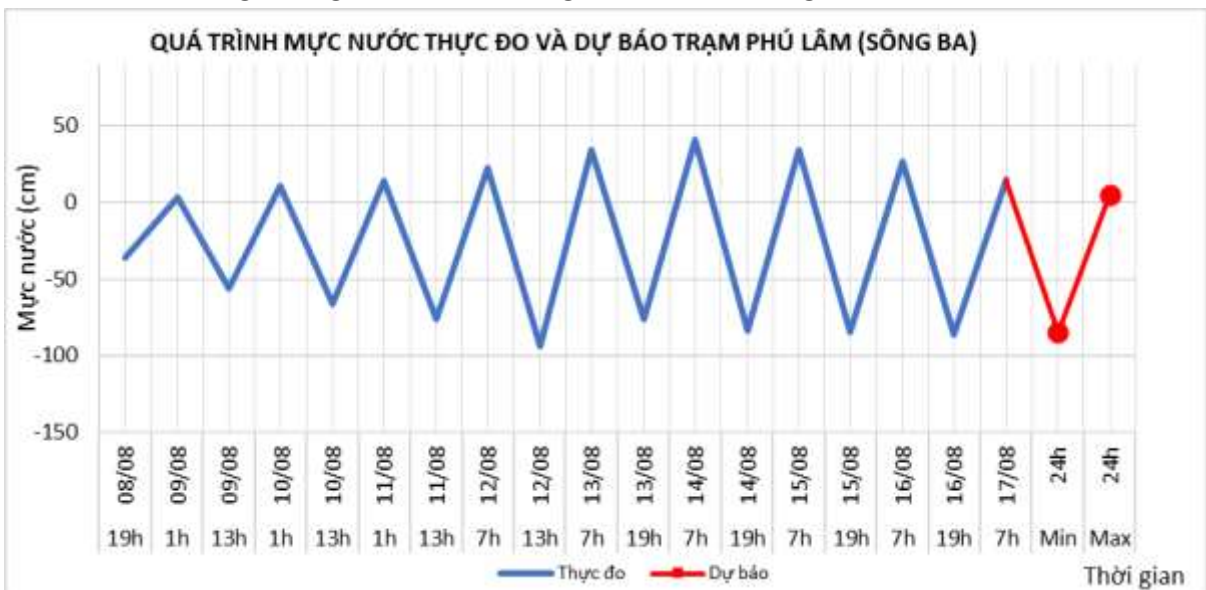
5.2. Lưu vực sông Ba

a. Diễn biến tình hình thủy văn đã qua

Mức nước thượng, trung lưu có dao động, hạ lưu dao động theo điều tiết của hồ chứa.

b. Dự báo, cảnh báo

Mức nước thượng, trung lưu có dao động, hạ lưu dao động theo điều tiết của hồ chứa.



6. Khu vực Tây Nguyên

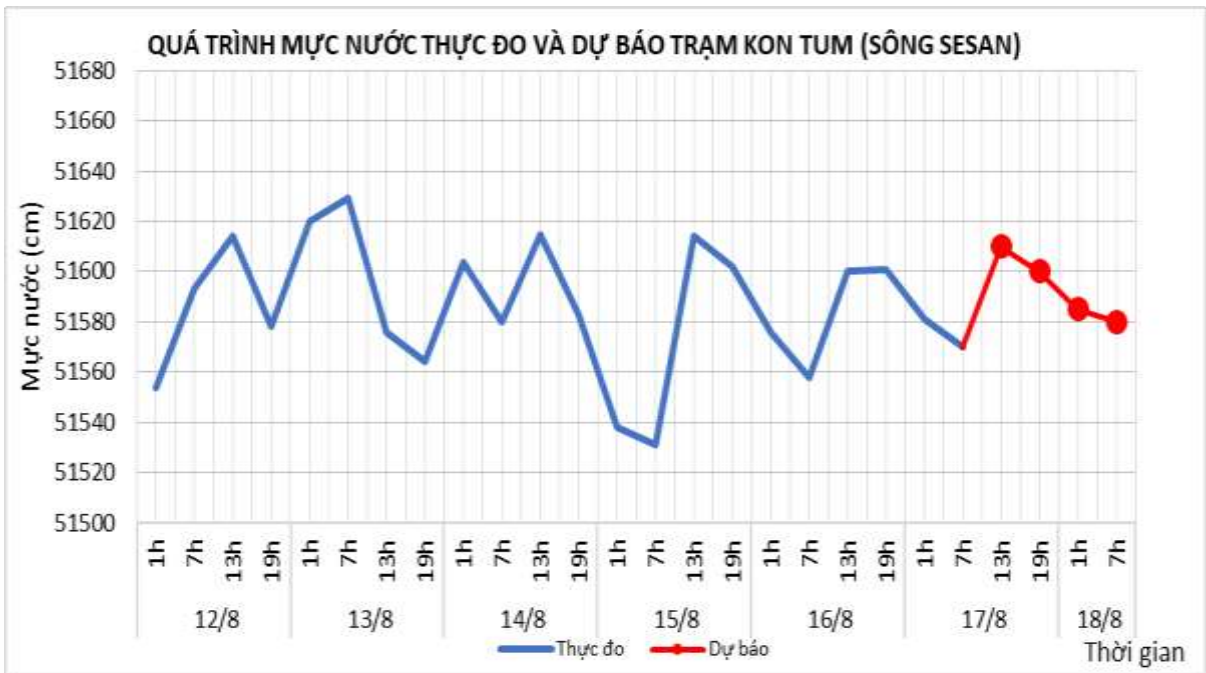
6.1. Lưu vực sông Sê San

a. Diễn biến tình hình thủy văn đã qua

Mức nước trên các sông dao động theo điều tiết hồ chứa thủy điện và hồ điều hòa ở hạ lưu sông Đăkbla.

b. Dự báo, cảnh báo

Mức nước trên các sông dao động theo điều tiết hồ chứa thủy điện và hồ điều hòa ở hạ lưu sông Đăkbla.



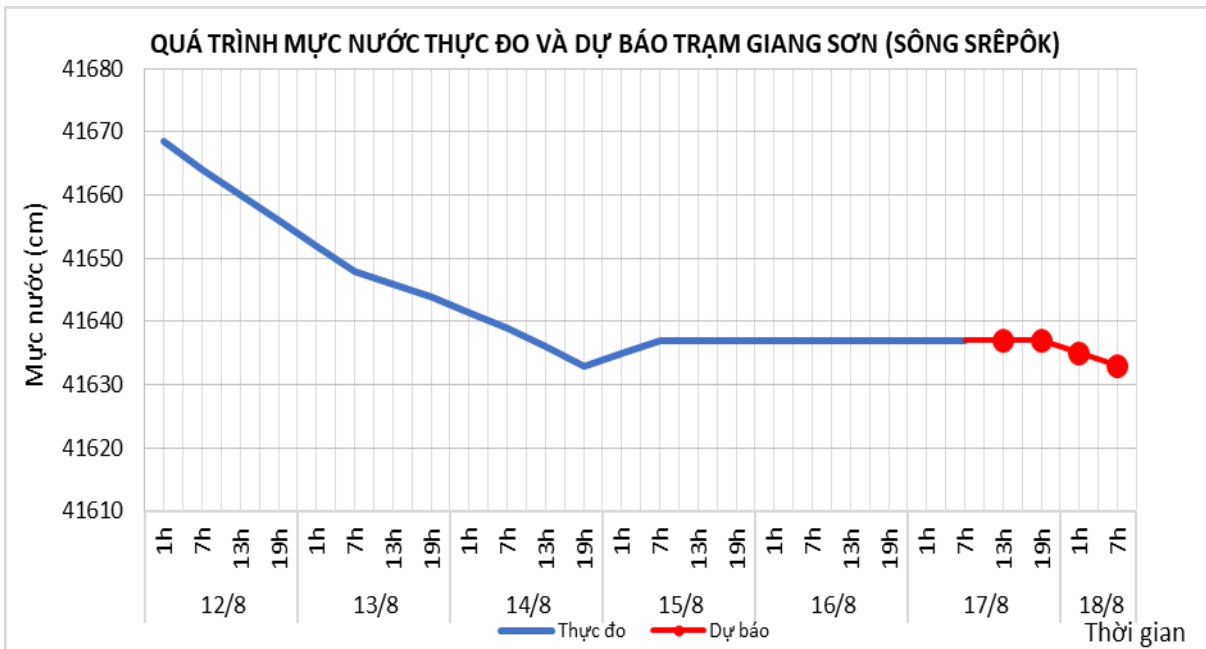
6.2. Lưu vực sông Srêpôk

a. Diễn biến tình hình thủy văn đã qua

Mức nước sông Krông Ana biến đổi chậm; các sông khác dao động theo điều tiết của hồ chứa thủy điện.

b. Dự báo, cảnh báo

Mức nước sông Krông Ana biến đổi chậm, các sông khác dao động theo điều tiết của hồ chứa thủy điện.



6.3. Các sông khác

a. Diễn biến tình hình thủy văn đã qua

Mức nước biến đổi chậm.

b. Dự báo, cảnh báo

Mức nước biến đổi chậm.

7. Khu vực Nam Bộ

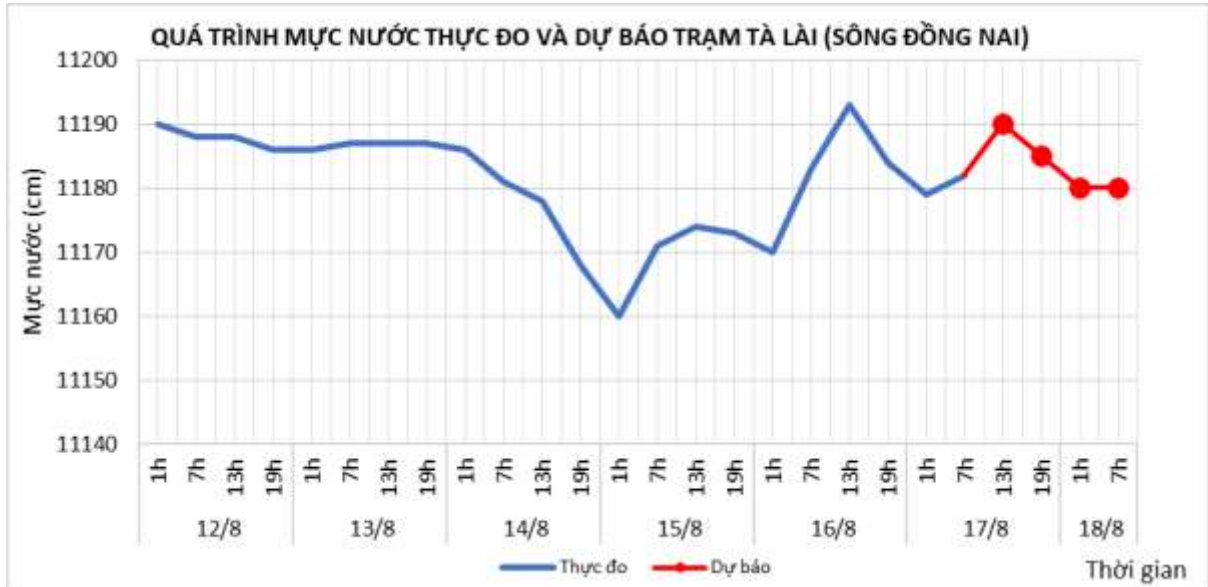
7.1. Lưu vực sông Đồng Nai

a. Diễn biến tình hình thủy văn đã qua

Mức nước biến đổi chậm.

b. Dự báo, cảnh báo

Mức nước biến đổi chậm.



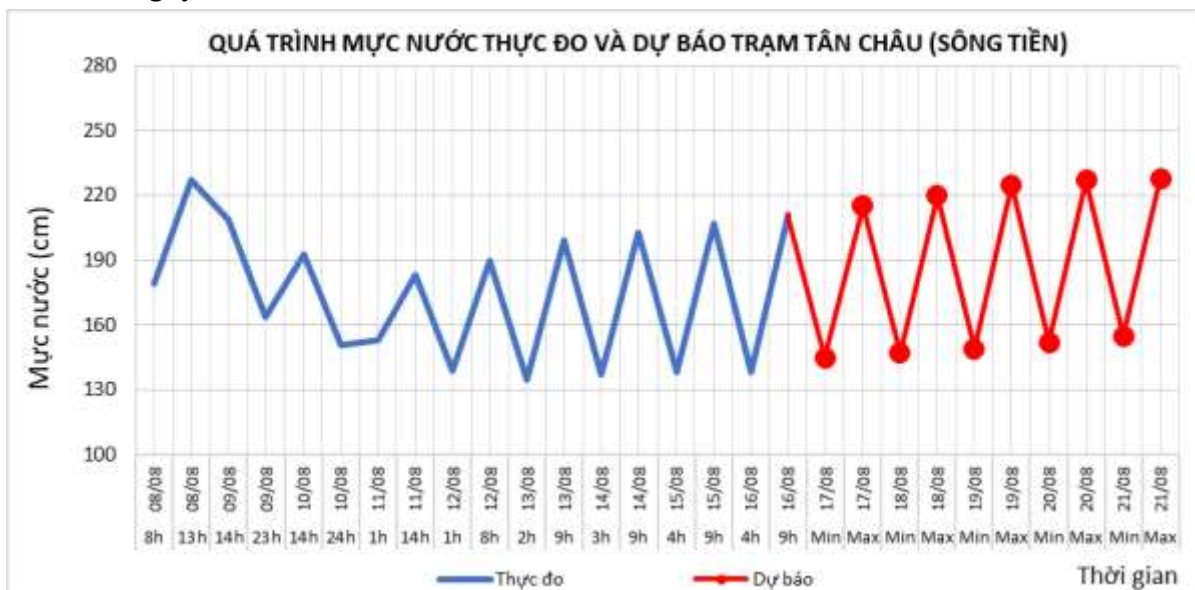
7.2. Lưu vực sông Cửu Long

a. Diễn biến tình hình thủy văn đã qua

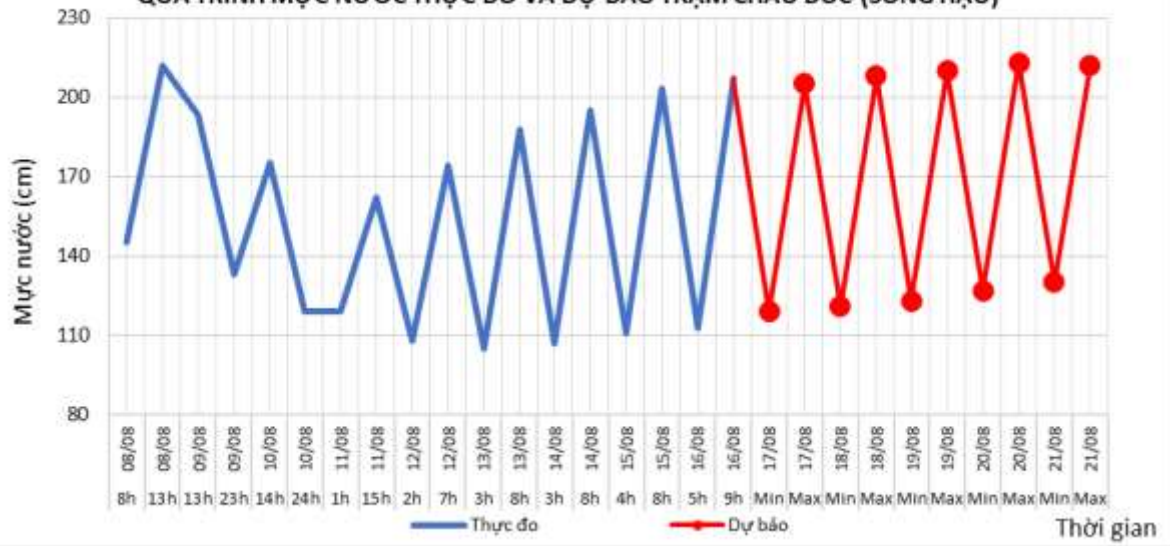
Mức nước đầu nguồn sông Cửu Long đang lên theo triều. Mức nước cao nhất ngày 16/8 trên sông Tiền tại Tân Châu 2,11m; trên sông Hậu tại Châu Đốc 2,07m.

b. Dự báo, cảnh báo

Mức nước đầu nguồn sông Cửu Long tiếp tục lên theo triều. Đến ngày 21/8 mức nước cao nhất ngày tại Tân Châu ở mức 2,28m tại Châu Đốc ở mức 2,12m.



QUÁ TRÌNH MỨC NƯỚC THỰC ĐO VÀ DỰ BÁO TRẠM CHÂU ĐỐC (SÔNG HẬU)



II. Bảng mực nước, lưu lượng thực đo và dự báo các trạm

Sông	Trạm	Mực nước thực đo (cm)				Mực nước dự báo (cm)															
		13h-16/08	19h-16/08	1h-17/08	7h-17/08	13h-17/08		19h-17/08		1h-18/08		7h-18/08		13h-18/08		19h-18/08		1h-19/08		7h-19/08	
Đà	Hồ Hòa Bình (*)	3387	3018	3299	3294	3300	↑	3280	↓	3260	↓	3280	↑								
Thao	Yên Bái	2718	2722	2726	2726	2730	↑	2725	↓	2720	↓	2725	↑								
Thao	Phú Thọ	1377	1371	1362	1358	1360	↑	1355	↓	1360	↑	1350	↓								
Lô	Tuyên Quang	1579	1606	1598	1583	1578	↓	1570	↓	1580	↑	1575	↓								
Lô	Vụ Quang	746	754	798	820	815	↓	800	↓	790	↓	760	↓								
Hồng	Hà Nội	262	268	290	280	265	↓	260	↓	280	↑	275	↓	250	↓	250	→	275	↑	270	↓
Cả	Nam Đàn	17	134	87	44	10	↓	120	↑	80	↓	55	↓	20	↓	105	↑				
Kôn	Thanh Hòa	650	670	656	644	640	↓	655	↑	650	↓	645	↓								
Đăkbla	Kon Tum	51600	51601	51581	51570	51610	↑	51600	↓	51585	↓	51580	↓								
Krông Ana	Giang Sơn	41637	41637	41637	41637	41637	→	41637	→	41635	↓	41633	↓								
Đồng Nai	Tà Lài	11193	11184	11179	11182	11190	↑	11185	↓	11180	↓	11180	→								

Ghi chú: (*): Q m³/s

Sông	Trạm	Thực đo 24h và 36h qua (cm)				Dự báo 24h và 36h tới (cm)			
		Mực nước cao nhất		Mực nước thấp nhất		Mực nước cao nhất		Mực nước thấp nhất	
Cầu	Đáp Cầu	211	↑	167	↑	200	↓	150	↓
Thương	Phù Lãng Thương	286	↓	249	↑	240	↓	210	↓
Lục Nam	Lục Nam	194	↓	119	↑	180	↓	120	↑
Thái Bình	Phả Lại (**)	190	↓	104	→	185	↓	95	↓
Hoàng Long	Bến Đê	108	↓	59	↓	110	↑	55	↓
Mã	Giàng (**)	159	→	2	↑	155	↓	35	↑
La	Linh Cảm	125	↑	-97	↑	120	↓	-90	↑
Gianh	Mai Hóa	55	→	-78	↑	56	↑	-78	→
Hương	Kim Long	48	↑	40	↑	52	↑	32	↓
Thu Bồn	Câu Lâu	48	↑	-47	↑	50	↑	-40	↑
Trà Khúc	Trà Khúc	68	↓	12	→	65	↓	12	→
Đà Rằng	Phú Lâm	15	↓	-86	↓	5	↓	-85	↑

Ghi chú: Các trạm (**) lấy giá trị thực đo 36 giờ qua và dự báo 36 giờ tới

Khu vực Nam Bộ:

Sông	Trạm	Mực nước cao nhất ngày										Mực nước thấp ngày													
		Thực đo		Dự báo								Thực đo		Dự báo											
		16/08	17/08	18/08	19/08	20/08	21/08	16/08	17/08	18/08	19/08	20/08	21/08												
Sông Tiền	Tân Châu	211	↑	215	↑	220	↑	225	↑	227	↑	228	↑	138	↓	145	↑	147	↑	149	↑	152	↑	155	↑
Sông Hậu	Châu Đốc	207	↑	205	↓	208	↑	210	↑	213	↑	212	↓	113	↑	119	↑	121	↑	123	↑	127	↑	130	↑

Thời gian ban hành bản tin tiếp theo: 10h30' ngày 18/8

Tin phát lúc: 10h30'

**Người chịu trách nhiệm
ban hành bản tin**



Phùng Tiến Dũng